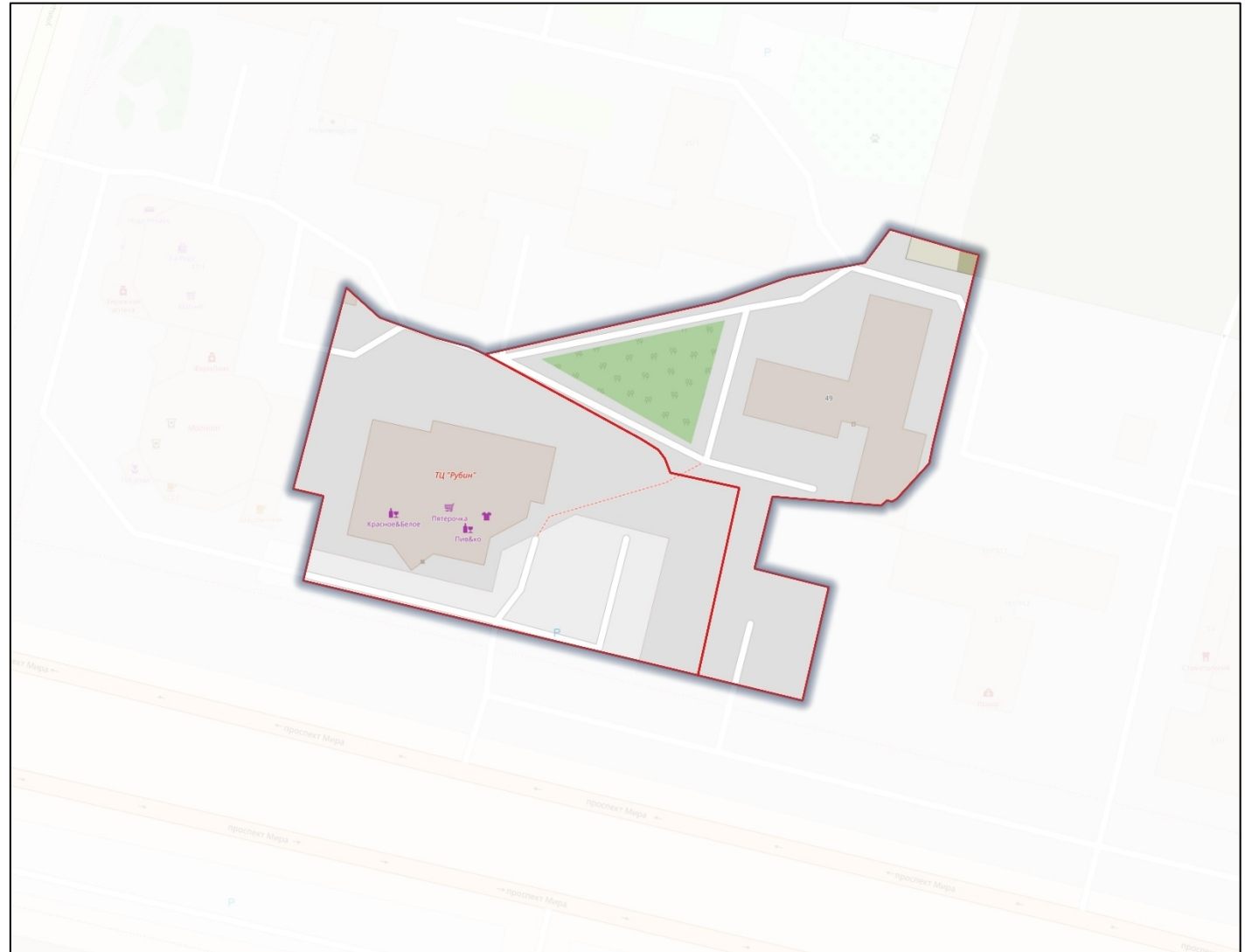


Индивидуальный предприниматель
Касумов А.И.о

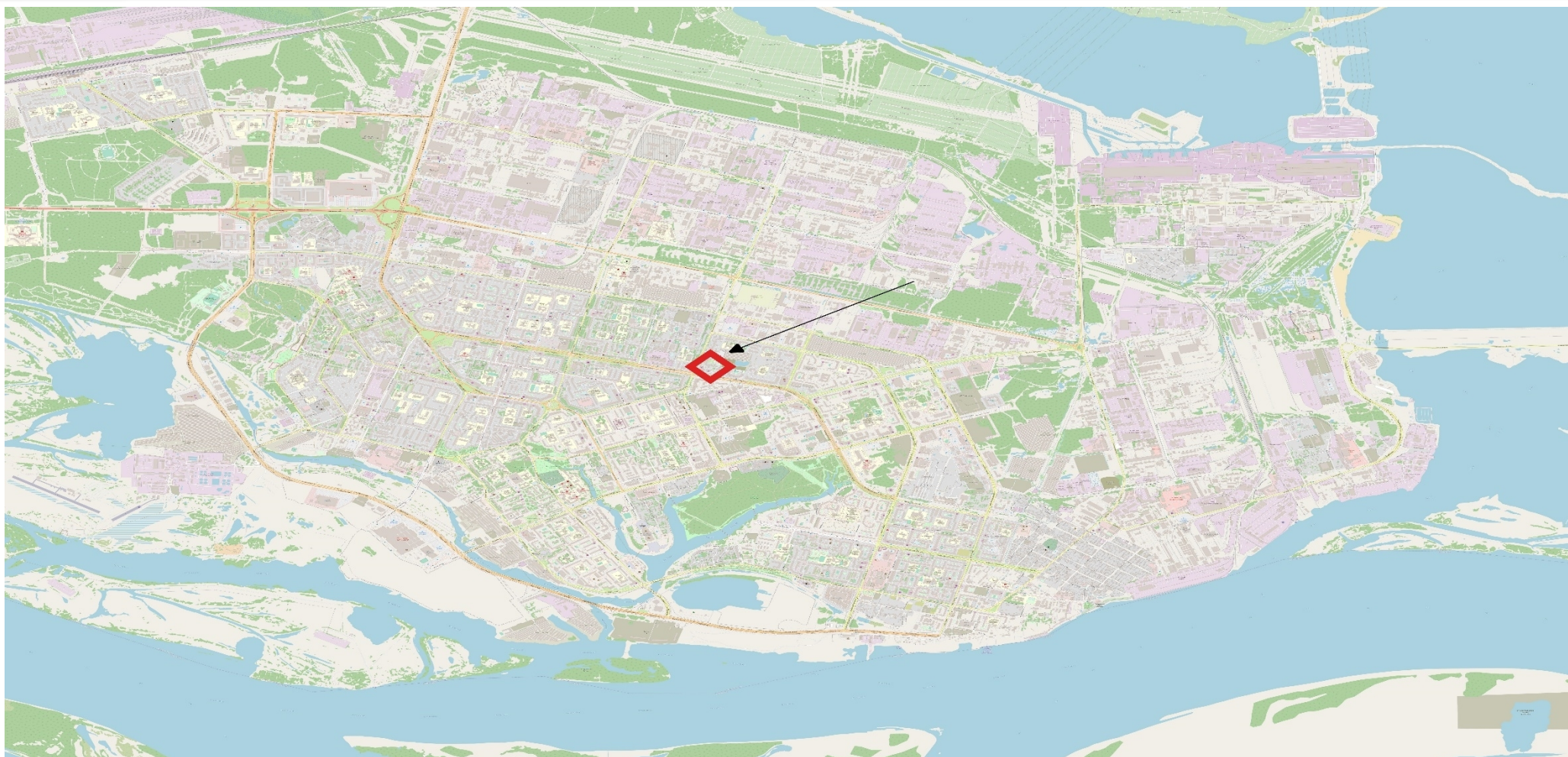
**ПРЕЗЕНТАЦИЯ документации по
планировке территории**

«Корректировка проекта межевания
территории микрорайона 34 города
Сургута в части земельных участков с
условными номерами :ЗУ2.3, :ЗУ4.2



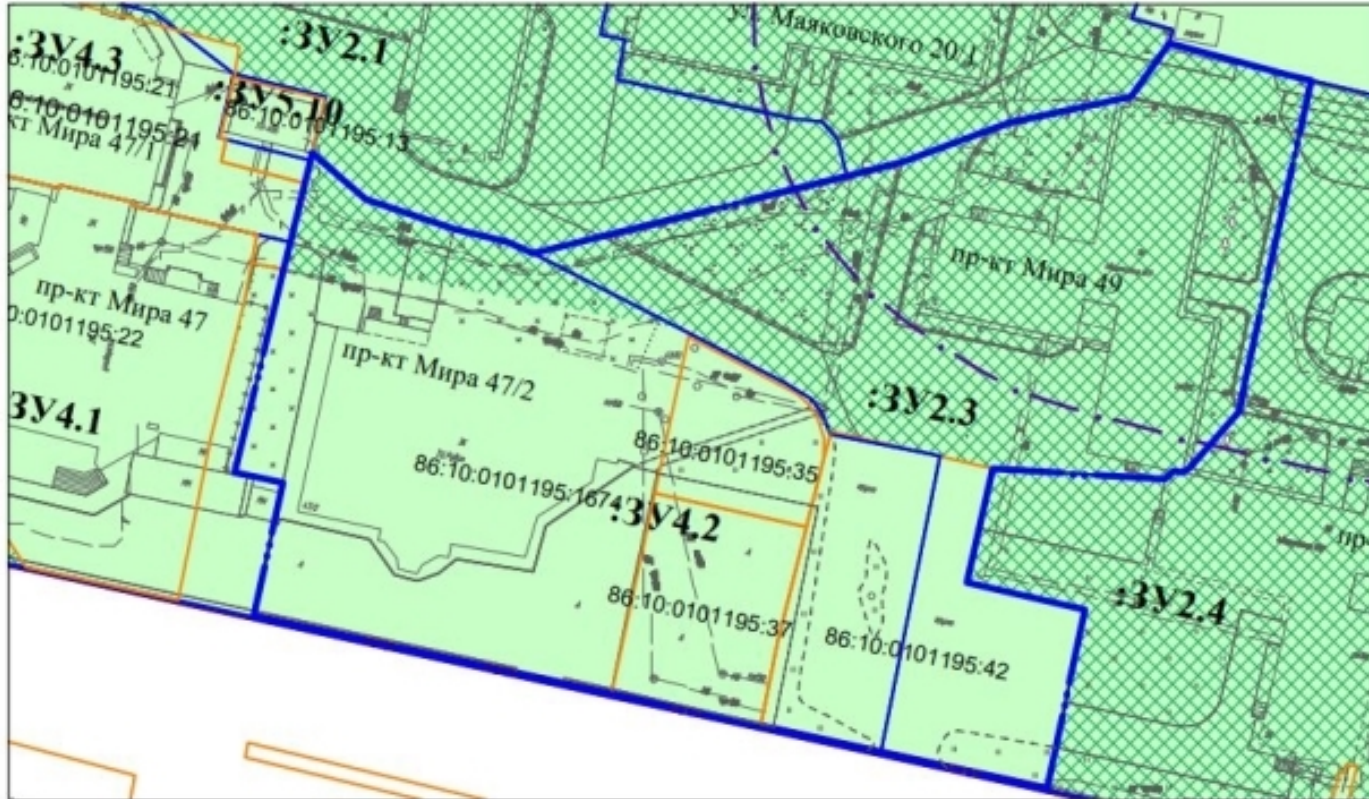
Подготовил: ИП Грудинский А.В.

Место расположение объекта на карте города



Заявитель – Индивидуальный предприниматель Касумов




Чертеж межевания



Образуемые ЗУ

Условный номер образуемого земельного участка	Вид разрешенного использования	Площадь, кв.м.
:ЗУ2.3	Многоэтажная жилая застройка (высотная застройка). Код 2.6	3941
:ЗУ4.2	Магазины. Код 4.4	4443

Условные обозначения:

Сущ.	Проект
ГРАНИЦЫ	
	Границы существующих элементов планировочной структуры
	Границы существующих земельных участков
	Границы образуемых земельных участков

Цель корректировки: изменение границ земельного участка под объектом капитального строительства «торговый центр «Рубин»» (кадастровый номер 86:10:0101195:1674, фактической площадью 0,3812 га). В результате перераспределения с муниципальными землями, проектная площадь участка (ЗУ4.2) составит 0,4443 га.

Необходимо вынести данное заявление на публичные слушания.

Проект согласован с уполномоченными органами. Оснований для отказа в предоставлении муниципальной услуги, нет