ПРОЕКТ КАРТЫ-ПЛАНА ТЕРРИТОРИИ

86:10:0101243

(номер кадастрового квартала (номера смежных кадастровых кварталов),
являющегося (являющихся) территорией, на которой выполняются комплексные кадастровые работы)

Дата подготовки проекта карты-плана территории 22.07.2020 г.

Пояснительная записка

1. Сведения о заказчике

Департамент архитектуры и градостроительства Администрации города Сургута, ИНН: 8602003130, ОГРН: 1028600619750

(полное наименование органа местного самоуправления муниципального района или городского округа, органа исполнительной власти города федерального значения Москвы, Санкт-Петербурга или Севастополя, основной государственный регистрационный номер, идентификационный номер налогоплательщика)

-

(сведения об утверждении проекта карты-плана территории)

2. Сведения о кадастровом инженере:

Фамилия, имя, отчество (при наличии отчества): Мишустина Елена Анатольевна

Страховой номер индивидуального лицевого счета: 11037462815

Контактный телефон: 8(473)224-71-90

Адрес электронной почты и почтовый адрес, по которым осуществляется связь с кадастровым инженером: 394087, г.Воронеж, ул.Ушинского, 4а, kadastr_geozemstroy@mail.ru

Наименование саморегулируемой организации кадастровых инженеров (СРО), членом которой является кадастровый инженер: СРО КИ Саморегулируемая организация Ассоциация «Некоммерческое партнерство «Кадастровые инженеры юга» (уникальный номер реестровой записи от 24.08.2016 №006)

Номер регистрации в государственном реестре лиц, осуществляющих кадастровую деятельность: 33748

Сокращенное наименование юридического лица, если кадастровый инженер является работником юридического лица: Общество с ограниченной ответственностью "ГЕОЗЕМСТРОЙ", 394087, г.Воронеж, ул.Ушинского, 4а

3. Основания выполнения комплексных кадастровых работ

Муниципальный контракт №1/2020 от 21.02.2020, выдан Департамент архитектуры и градостроительства Администрации города Сургута

(наименование и реквизиты государственного или муниципального контракта на выполнение комплексных кадастровых работ)

4. Перечень документов, использованных при подготовке проекта карты-плана территории

№ п/п	Наименование документа	Реквизиты документа
1	2	3
1	Кадастровый план территории	№КУВИ-999/2020-111006 от 07.10.2019, выдан Федеральное государственное бюджетное учреждение "Федеральная кадастровая палата Федеральной службы государственной регистрации, кадастра и картографии"
2	Кадастровый план территории	№КУВИ-002/2020-1987634 от 01.06.2020, выдан Филиал Федерального государственного бюджетного учреждения "Федеральная кадастровая палата Федеральной службы государственной регистрации, кадастра и картографии" по Уральскому федеральному

		округу
3	Решение "Об утверждении правил землепользования и застройки на территории города Сургута"	№475-IIIГД от 28.06.2005, выдан ГОРОДСКАЯ ДУМА МУНИЦИПАЛЬНОГО ОБРАЗОВАНИЯ ГОРОДА ОКРУЖНОГО ЗНАЧЕНИЯ СУРГУТ
4	Решение "О внесении изменений в решение городской Думы от 28.06.2005 № 475-III ГД "Об утверждении Правил землепользования и застройки на территории города Сургута"	№838-V ДГ от 26.02.2016, выдан ДУМА МУНИЦИПАЛЬНОГО ОБРАЗОВАНИЯ ГОРОДСКОГО ОКРУГА ГОРОДА СУРГУТА
5	Постановление "Об утверждении проекта межевания территории микрорайона 23 города Сургута"	№5806 от 31.07.2018, выдан Администрация муниципального образования городского округа города Сургута
6	Выписка из каталога координат геодезических пунктов на Сургутский район	№122/20 от 03.03.2020, выдан Управление Федеральной службы государственной регистрации, кадастра и картографии по Ханты-Мансийскому автономному округу - Югре

5. Сведения о геодезической основе, использованной при подготовке проекта карты-плана территории

Система координат МСК-86

№ п/п	Название пункта и тип	Класс геодезической сети	Координаты, м		Сведения о состоянии на 28.02.2020		
			X	Y	наружного знака пункта	центра пункта	марки
1	2	3	4	5	6	7	8
1	Сургут, сигн.	2	987363.29	3573405.63	не обнаружен	сохранился	сохранился
2	Кривуля, сигн.	3	985162.10	3567926.52	не обнаружен	сохранился	сохранился
3	Силинский, сигн.	3	990832.33	3581040.53	не обнаружен	сохранился	сохранился
4	Береговой, сигн.	3	992969.01	3568535.30	не обнаружен	сохранился	сохранился
5	SRGT г. Сургут, Базовая станция Сургут	SRGT г. Сургут	877086.78	2939514.94	сохранился	сохранился	сохранился

6. Сведения о средствах измерений

№ п/п	Наименование прибора (инструмента, аппаратуры)	Сведения об утверждении типа измерений	Реквизиты свидетельства о поверке прибора (инструмента, аппаратуры)

1	2	3	4
1	Аппаратура геодезическая спутниковая EFT M3 GNSS	№ 66126-16, 22 января 2021г	№2050576 от 23 января 2020г

7. Пояснения к разделам проекта карты-плана территории

В соответствии с муниципальным контрактом №1/2020 от 21.02.2020г. на выполнение комплексных кадастровых работ в отношении кадастровых кварталов муниципального образования городской округ город Сургут Ханты-Мансийского автономного округа - Югры, ООО «ГЕОЗЕМСТРОЙ» были выполнены комплексные кадастровые работы в отношении кадастрового квартала 86:10:0101243.

Карта-план территории подготовлен на основании кадастрового плана территории кадастрового квартала 86:10:0101243, а также проекта межевания территории микрорайона 23 города Сургута. Общая площадь кадастрового квартала — 37.92 га.

По сведениям Единого государственного реестра недвижимости (ЕГРН), на территории кадастрового квартала расположено 463 объектов недвижимости, из них: 93 земельных участков и 370 объектов капитального строительства. Так же территориально в квартале 86:10:0101243 находятся 5 объектов капитального строительства, числящиеся в других кварталах, а именно 86:10:0102001:2796, 86:10:0101000:669, 86:10:0101243:434, 86:10:0101244:260, 86:10:0102001:2823.

Из 93 земельных участков 87 имеют координатное описание границ, сведения Единого государственного реестра недвижимости о которых соответствуют установленным на основании Федерального закона от 13 июля 2015 года N 218-ФЗ "О государственной регистрации

В ходе выполнения комплексных кадастровых работ были выявлены земельные участки с кадастровыми номерами 86:10:0101243:10179, 86:10:0101243:10180, 86:10:0101243:10181, 86:10:0101243:10182, 86:10:0101243:10183, не вошедший в проект межевания территории, права на который не зарегистрированы. Комплексные кадастровые работы в отношении вышеуказанного земельного участка не проводились в связи с тем, что невозможно установить на местности расположение границ земельного участка.

При выполнении работ выявлено несоответствие фактического местоположения земельного участка с кадастровым номером 86:10:0101243:10178, а именно данный объект недвижимости расположен вне границ кадастрового квартала 86:10:0101243. В связи с чем, в отношении указанного земельного участка комплексные кадастровые работы не выполнялись.

В ходе проведения геодезической съемки было выявлено, что земельный участок с кадастровым номером 86:10:0101243:17, имеющий координатное описание, задваивается с фактически расположенным по адресу г. Сургут ул. Мелик-Карамова, 75Б земельным участком 86:10:0101243:107, право собственности на который не зарегистрировано. В соответствии с этим земельный участок с кадастровым номером 86:10:0101243:17 следует снять с кадастрового учета.

Также было выявлено задвоение земельного участка с кадастровым номером 86:10:0101243:83, с земельным участком 86:10:0101243:157, право собственности на который не зарегистрировано. В соответствии с этим земельный участок с кадастровым номером 86:10:0101243:83 следует снять с кадастрового учета.

В соответствии с проектом межевания территории микрорайона 23 города Сургута, с целью исключения вклинивания, вкрапливания, изломанности, чересполосицы границ земельных участков, сведения о которых содержится в Едином государственно реестре недвижимости и, поскольку имеются земельные участки, не предоставленные в пользование, собственность, аренду, в проекте межевания территории образованы земельные участки.

Формирование земельных участков выполнено с учетом существующей градостроительной ситуации, положения красных линий, границ земельных участков, предоставленных физическим и юридическим лицам под различные виды деятельности, фактического использования территории, обеспечения условий эксплуатации объектов недвижимости, включая проезды, проходы к ним.

Размеры вновь создаваемых земельных участков, установлены согласно «Правил

землепользования и застройки на территории города Сургута», утвержденные решением Думы муниципального образования городского округа города Сургута от 26.02.2016 №838-V ДГ.

В ходе комплексных кадастровых работ предусмотрено образование 66 земельных участков, посредством образования земельных участков из земель, находящихся в государственной или муниципальной собственности, в ходе перераспределения земельных участков, сведения о которых содержатся в Едином государственно реестре недвижимости, а также перераспределения земельных участков, сведения о которых содержатся в Едином государственно реестре недвижимости, и земель, и (или) земельных участков, находящихся в государственной или муниципальной собственности.

Таким образом, при выполнении комплексных кадастровых работ, согласно ст. 42.1 Федерального закона от 24.07.2007 N 221-ФЗ "О кадастровой деятельности", проведено образование 66 земельных участков и уточнение 6 земельных участков.

В карту-план территории включены координаты характерных точек контуров зданий, сооружений, объектов незавершенного строительства, которые представляют замкнутую линию, образуемую проекцией внешних границ ограждающих конструкций такого здания, сооружения, объекта незавершенного строительства на горизонтальную плоскость, проходящую на уровне примыкания такого здания, сооружения, объекта незавершенного строительства к поверхности земли. В соответствии с пунктом 3 части 1 статьи 42.1 Федерального закона от 24.07.2007 N 221-ФЗ "О кадастровой деятельности" объектами комплексных кадастровых работ являются здания, сооружения (за исключением линейных объектов), а также объекты незавершенного строительства, , сведения о которых содержатся в Едином государственном реестре недвижимости, а так же в результате выполнения комплексных кадастровых работ, в соответствии с пп.2 п.2 ст.42.1 Федерального закона от 24.07.2007 N 221- ФЗ "О кадастровой деятельности", осуществляется установление или уточнение местоположения на земельных участках зданий, сооружений, объектов незавершенного строительства, указанных в части 1 ст. 42.1.

Согласно сведениям ЕГРН, на территории кадастрового квартала 86:10:0101243 расположено 375 объектов капитального строительства: 370 объектов капитального строительства относящихся, по сведениям ЕГРН, к кварталу 86:10:0101243, а также 5 объектов капитального строительства, числящихся в других кварталах. Из них 20 объектов капитального строительства имеют координатное описание границ, сведения о которых соответствуют установленным на основании Федерального закона от 13 июля 2015 года N 218-ФЗ "О государственной регистрации недвижимости" требованиям к описанию местоположения границ, а также имеют верные сведения о местоположении на земельных участках. Таким образом, установление или уточнение местоположения таких объектов капитального строительства на земельных участках не требуется.

Так же по сведениям ЕГРН в данном квартале числится 105 линейный объект с кадастровым номером 86:10:0101243:201, 86:10:0101243:202, 86:10:0101243:204, 86:10:0101243:206, 86:10:0101243:208, 86:10:0101243:214, 86:10:0101243:215, 86:10:0101243:219, 86:10:0101243:245, 86:10:0101243:246, 86:10:0101243:247, 86:10:0101243:253, 86:10:0101243:264, 86:10:0101243:277, 86:10:0101243:280, 86:10:0101243:283, 86:10:0101243:284, 86:10:0101243:288, 86:10:0101243:290, 86:10:0101243:293, 86:10:0101243:295, 86:10:0101243:296, 86:10:0101243:297, 86:10:0101243:300, 86:10:0101243:301, 86:10:0101243:310, 86:10:0101243:315, 86:10:0101243:318, 86:10:0101243:320, 86:10:0101243:331, 86:10:0101243:335, 86:10:0101243:336, 86:10:0101243:343, 86:10:0101243:344, 86:10:0101243:345, 86:10:0101243:346, 86:10:0101243:355, 86:10:0101243:364, 86:10:0101243:369, 86:10:0101243:384, 86:10:0101243:388, 86:10:0101243:389, 86:10:0101243:391, 86:10:0101243:392, 86:10:0101243:400, 86:10:0101243:401, 86:10:0101243:403, 86:10:0101243:406, 86:10:0101243:407, 86:10:0101243:411, 86:10:0101243:440, 86:10:0101243:458, 86:10:0101243:474, 86:10:0101243:475, 86:10:0101243:478, 86:10:0101243:481, 86:10:0101243:482, 86:10:0101243:492, 86:10:0101243:496, 86:10:0101243:497, 86:10:0101243:500, 86:10:0101243:504, 86:10:0101243:506, 86:10:0101243:507, 86:10:0101243:508, 86:10:0101243:509, 86:10:0101243:519, 86:10:0101243:523, 86:10:0101243:524, 86:10:0101243:525, 86:10:0101243:526, 86:10:0101243:530, 86:10:0101243:532, 86:10:0101243:534,

86:10:0101243:535, 86:10:0101243:537, 86:10:0101243:544, 86:10:0101243:550, 86:10:0101243:551, 86:10:0101243:558, 86:10:0101243:563, 86:10:0101243:564, 86:10:0101243:565, 86:10:0101243:567, 86:10:0101243:569, 86:10:0101243:570, 86:10:0101243:577, 86:10:0101243:578, 86:10:0101243:588, 86:10:0101243:594, 86:10:0101243:595, 86:10:0101243:596, 86:10:0101243:598, 86:10:0101243:618, 86:10:0101243:619, 86:10:0101243:622, 86:10:0101243:625, 86:10:0101243:10092, 86:10:0101243:10093, 86:10:0101243:10094, 86:10:0101243:10095, 86:10:0101243:10096, 86:10:0101243:10097, 86:10:0101243:10221, 86:10:0101243:10382.

При проведении геодезической съемки выявлено несоответствие фактического местоположения 127 объектов капитального строительства с кадастровыми номерами 86:10:0101243:180, 86:10:0101243:181, 86:10:0101243:181, 86:10:0101243:183, 86:10:0101243:184, 86:10:0101243:186, 86:10:0101243:187, 86:10:0101243:199, 86:10:0101243:203, 86:10:0101243:205, 86:10:0101243:207, 86:10:0101243:248, 86:10:0101243:250, 86:10:0101243:254, 86:10:0101243:255, 86:10:0101243:256, 86:10:0101243:257, 86:10:0101243:258, 86:10:0101243:266, 86:10:0101243:269, 86:10:0101243:270, 86:10:0101243:271, 86:10:0101243:274, 86:10:0101243:275, 86:10:0101243:285, 86:10:0101243:289, 86:10:0101243:291, 86:10:0101243:298, 86:10:0101243:306, 86:10:0101243:307, 86:10:0101243:311, 86:10:0101243:325, 86:10:0101243:326, 86:10:0101243:327, 86:10:0101243:328, 86:10:0101243:329, 86:10:0101243:330, 86:10:0101243:332, 86:10:0101243:333, 86:10:0101243:334, 86:10:0101243:341, 86:10:0101243:342, 86:10:0101243:347, 86:10:0101243:348, 86:10:0101243:349, 86:10:0101243:352, 86:10:0101243:353, 86:10:0101243:354, 86:10:0101243:356, 86:10:0101243:358, 86:10:0101243:361, 86:10:0101243:362, 86:10:0101243:365, 86:10:0101243:381, 86:10:0101243:382, 86:10:0101243:396, 86:10:0101243:398, 86:10:0101243:399, 86:10:0101243:402, 86:10:0101243:413, 86:10:0101243:414, 86:10:0101243:415, 86:10:0101243:417, 86:10:0101243:418, 86:10:0101243:422, 86:10:0101243:423, 86:10:0101243:424, 86:10:0101243:472, 86:10:0101243:473, 86:10:0101243:476, 86:10:0101243:479, 86:10:0101243:480, 86:10:0101243:483, 86:10:0101243:484, 86:10:0101243:485, 86:10:0101243:486, 86:10:0101243:489, 86:10:0101243:491, 86:10:0101243:494, 86:10:0101243:495, 86:10:0101243:501, 86:10:0101243:502, 86:10:0101243:510, 86:10:0101243:512, 86:10:0101243:514, 86:10:0101243:515, 86:10:0101243:516, 86:10:0101243:517, 86:10:0101243:518, 86:10:0101243:521, 86:10:0101243:522, 86:10:0101243:536, 86:10:0101243:539, 86:10:0101243:540, 86:10:0101243:542, 86:10:0101243:545, 86:10:0101243:546, 86:10:0101243:547, 86:10:0101243:552, 86:10:0101243:554, 86:10:0101243:559, 86:10:0101243:560, 86:10:0101243:561, 86:10:0101243:562, 86:10:0101243:568, 86:10:0101243:576, 86:10:0101243:579, 86:10:0101243:580, 86:10:0101243:581, 86:10:0101243:582, 86:10:0101243:584, 86:10:0101243:585, 86:10:0101243:587, 86:10:0101243:590, 86:10:0101243:591, 86:10:0101243:592, 86:10:0101243:593, 86:10:0101243:597, 86:10:0101243:599, 86:10:0101243:603, 86:10:0101243:604, 86:10:0101243:607, 86:10:0101243:609, 86:10:0101243:614, 86:10:0101243:615, 86:10:0101243:621, 86:10:0101243:623, а именно данные объекты недвижимости находятся вне границ кадастрового квартала 86:10:0101243.

Так же, в ходе комплексных кадастровых работ было выявлено 5 задвоения объектов капитального строительства, а именно 86:10:0101243:201 с 86:10:0101243:294, 86:10:0101243:10128 с 86:10:0101243:10129, 86:10:0101243:251 с 86:10:0101243:251, 86:10:0101243:305 с 86:10:0101243:367, 86:10:0101243:461 с 86:10:0101243:463 с 86:10:0101243:469 с 86:10:0101243:462, 86:10:0101243:454 с 86:10:0101243:449 с 86:10:0101243:10115.

В соответствии со ст. 42.1 п.2 Федерального закона от 24.07.2007 N 221-ФЗ "О кадастровой деятельности" комплексные кадастровые работы не выполнялись в отношении объектов капитального строительства с кадастровыми номерами 86:10:0102001:2823 86:10:0102001:2797 86:10:0101243:405 86:10:0101243:252 86:10:0101243:209 86:10:0101243:190 86:10:0101243:191 86:10:0101243:222 86:10:0101243:443 86:10:0101243:442 86:10:0101243:232 в связи с тем, что под данные объекты капитального строительства не сформированы земельные участки.

Таким образом, при выполнении комплексных кадастровых работ, согласно ст. 42.1 Федерального закона от 24.07.2007 N 221-ФЗ "О кадастровой деятельности", проведено уточнение местоположения на земельных участках 27 зданий и сооружений.

В результате выполнения комплексных кадастровых работ на территории кадастрового квартала

86:10:0101050 осуществлено:
- образование земельных участков — 66 шт.;
- исправление реестровых ошибок — 0 шт.;
- уточнение земельных участков – 0 шт.;
- осуществлено установление или уточнение местоположения зданий, сооружений, объектов незавершенного строительства — 61 шт.

Сведения об образуемых земельных участках

1. Сведения о характерных точках границ образуемых земельных участков

Обозначение земельного участка :ЗУ1
Зона № МСК-86

Обозначение характерных точек границ	Координаты, м		Метод определения координат	Средняя квадратическая погрешность определения координат характерной точки (M_t), м	Формулы, примененные для расчета средней квадратической погрешности определения координат характерной точки (M_t), м
	X	Y			
1	2	3	6	7	8
н1у	981492.57	3574403.77	Картометрический метод	0.10	$Mt=\sqrt{(0.07^2+0.07^2)}=0.10$
н2у	981512.14	3574408.24	Картометрический метод	0.10	$Mt=\sqrt{(0.07^2+0.07^2)}=0.10$
н3у	981523.33	3574409.79	Картометрический метод	0.10	$Mt=\sqrt{(0.07^2+0.07^2)}=0.10$
н4у	981546.77	3574415.53	Картометрический метод	0.10	$Mt=\sqrt{(0.07^2+0.07^2)}=0.10$
н5у	981547.92	3574410.90	Картометрический метод	0.10	$Mt=\sqrt{(0.07^2+0.07^2)}=0.10$
н6у	981552.03	3574408.50	Картометрический метод	0.10	$Mt=\sqrt{(0.07^2+0.07^2)}=0.10$
н7у	981593.04	3574419.90	Картометрический метод	0.10	$Mt=\sqrt{(0.07^2+0.07^2)}=0.10$
н8у	981597.64	3574421.14	Картометрический метод	0.10	$Mt=\sqrt{(0.07^2+0.07^2)}=0.10$
н9у	981606.27	3574423.50	Картометрический метод	0.10	$Mt=\sqrt{(0.07^2+0.07^2)}=0.10$
н10у	981611.52	3574424.86	Картометрический метод	0.10	$Mt=\sqrt{(0.07^2+0.07^2)}=0.10$
н11у	981631.50	3574425.60	Картометрический метод	0.10	$Mt=\sqrt{(0.07^2+0.07^2)}=0.10$
н12у	981643.47	3574428.71	Картометрический метод	0.10	$Mt=\sqrt{(0.07^2+0.07^2)}=0.10$
43	981649.13	3574430.24	Картометрический	0.10	$Mt=\sqrt{(0.07^2+0.07^2)}=0.10$

			метод		
21	981684.44	3574438.64	Картометрический метод	0.10	Mt=√(0.07²+0.07²)=0.10
н13у	981712.76	3574445.42	Картометрический метод	0.10	Mt=√(0.07²+0.07²)=0.10
н14у	981738.03	3574452.06	Картометрический метод	0.10	Mt=√(0.07²+0.07²)=0.10
н15у	981788.40	3574464.99	Картометрический метод	0.10	Mt=√(0.07²+0.07²)=0.10
н16у	981810.28	3574469.93	Картометрический метод	0.10	Mt=√(0.07²+0.07²)=0.10
н17у	981814.43	3574470.95	Картометрический метод	0.10	Mt=√(0.07²+0.07²)=0.10
н18у	981816.18	3574463.90	Картометрический метод	0.10	Mt=√(0.07²+0.07²)=0.10
н19у	981806.89	3574461.45	Картометрический метод	0.10	Mt=√(0.07²+0.07²)=0.10
н20у	981661.22	3574423.13	Картометрический метод	0.10	Mt=√(0.07²+0.07²)=0.10
н21у	981632.94	3574415.70	Картометрический метод	0.10	Mt=√(0.07²+0.07²)=0.10
н22у	981555.66	3574395.37	Картометрический метод	0.10	Mt=√(0.07²+0.07²)=0.10
н23у	981541.95	3574402.23	Картометрический метод	0.10	Mt=√(0.07²+0.07²)=0.10
н24у	981536.74	3574404.84	Картометрический метод	0.10	Mt=√(0.07²+0.07²)=0.10
н25у	981495.43	3574394.73	Картометрический метод	0.10	Mt=√(0.07²+0.07²)=0.10
н26у	981493.23	3574401.39	Картометрический метод	0.10	Mt=√(0.07²+0.07²)=0.10
1	981492.57	3574403.77	Картометрический метод	0.10	Mt=√(0.07²+0.07²)=0.10

2. Сведения о частях границ образуемых земельных участков

Обозначение земельного участка :ЗУ1

Обозначение части границ		Горизонтальное проложение (S), м	Описание прохождения части границ	Отметка о наличии земельного спора о местоположении границ земельного участка
от т.	до т.			
1	2	3	4	5
н1у	н2у	20.07	–	–
н2у	н3у	11.30	–	–
н3у	н4у	24.13	–	–
н4у	н5у	4.77	–	–
н5у	н6у	4.76	–	–
н6у	н7у	42.57	–	–
н7у	н8у	4.76	–	–
н8у	н9у	8.95	–	–
н9у	н10у	5.42	–	–
н10у	н11у	19.99	–	–
н11у	н12у	12.37	–	–
н12у	43	5.86	–	–
43	21	36.30	–	–
21	н13у	29.12	–	–
н13у	н14у	26.13	–	–
н14у	н15у	52.00	–	–
н15у	н16у	22.43	–	–
н16у	н17у	4.27	–	–
н17у	н18у	7.26	–	–
н18у	н19у	9.61	–	–
н19у	н20у	150.63	–	–
н20у	н21у	29.24	–	–
н21у	н22у	79.91	–	–
н22у	н23у	15.33	–	–
н23у	н24у	5.83	–	–
н24у	н25у	42.53	–	–
н25у	н26у	7.01	–	–
н26у	1	2.47	–	–

3. Общие сведения об образуемых земельных участках

Обозначение земельного участка :ЗУ1

№ п/п	Наименование характеристик земельного участка	Значение характеристики
1	2	3
1	Адрес земельного участка	Ханты-Мансийский Автономный округ - Югра АО, Сургут г
2	Категория земель	Земли населенных пунктов
3	Вид разрешенного использования	в соответствии с классификатором, утвержденным приказом Минэкономразвития России от 01.09.2014 № 540 Общее пользование территории земельный участок общего пользования
4	Площадь земельного участка ± величина погрешности определения площади (Р ± ΔР), $м^2$	3325 кв.м ± 17.27 кв.м
5	Формула, примененная для расчета предельной допустимой погрешности определения площади земельного	$\Delta P = 2 * 0.10 * \sqrt{3325} * \sqrt{((1 + 4.25^2)/(2 * 4.25))} = 17.27$

	участка (ΔР), $м^2$	
6	Предельный минимальный и максимальный размеры земельного участка ($Р_{мин}$ и $Р_{макс}$), $м^2$	–
7	Кадастровый или иной номер (обозначение) здания, сооружения, объекта незавершенного строительства, расположенного на земельном участке	–
8	Кадастровые номера исходных земельных участков	86:10:0101243:163, 86:10:0101243:10323, 86:10:0101243:177, 86:10:0101243:23, земли, находящиеся в государственной или муниципальной собственности
	Иное	
9	Иные сведения	–

4. Сведения о земельных участках, посредством которых обеспечивается доступ (проход или проезд от земельных участков общего пользования) к образуемым земельным участкам

№ п/п	Кадастровый номер или обозначение земельного участка, для которого обеспечивается доступ	Кадастровый номер или обозначение земельного участка, посредством которого обеспечивается доступ
1	**2**	**3**
1	:ЗУ1	земли общего пользования

Сведения об образуемых земельных участках

1. Сведения о характерных точках границ образуемых земельных участков

Обозначение земельного участка :ЗУ2
Зона № МСК-86

Обозначение характерных точек границ	Координаты, м		Метод определения координат	Средняя квадратическая погрешность определения координат характерной точки (M_t), м	Формулы, примененные для расчета средней квадратической погрешности определения координат характерной точки (M_t), м
	X	Y			
1	2	3	6	7	8
н27у	981869.91	3574325.47	Картометрический метод	0.10	$Mt=\sqrt{(0.07^2+0.07^2)}=0.10$
н28у	981885.59	3574329.83	Картометрический метод	0.10	$Mt=\sqrt{(0.07^2+0.07^2)}=0.10$
56	981885.67	3574329.85	Картометрический метод	0.10	$Mt=\sqrt{(0.07^2+0.07^2)}=0.10$
57	981879.30	3574355.98	Картометрический метод	0.10	$Mt=\sqrt{(0.07^2+0.07^2)}=0.10$
58	981877.89	3574361.89	Картометрический метод	0.10	$Mt=\sqrt{(0.07^2+0.07^2)}=0.10$
179	981874.06	3574378.34	Картометрический метод	0.10	$Mt=\sqrt{(0.07^2+0.07^2)}=0.10$
178	981870.61	3574393.46	Картометрический метод	0.10	$Mt=\sqrt{(0.07^2+0.07^2)}=0.10$
177	981870.81	3574400.59	Картометрический метод	0.10	$Mt=\sqrt{(0.07^2+0.07^2)}=0.10$
176	981871.81	3574403.40	Картометрический метод	0.10	$Mt=\sqrt{(0.07^2+0.07^2)}=0.10$
175	981874.91	3574407.22	Картометрический метод	0.10	$Mt=\sqrt{(0.07^2+0.07^2)}=0.10$
174	981877.77	3574409.81	Картометрический метод	0.10	$Mt=\sqrt{(0.07^2+0.07^2)}=0.10$
173	981885.25	3574414.20	Картометрический метод	0.10	$Mt=\sqrt{(0.07^2+0.07^2)}=0.10$
172	981888.48	3574415.29	Картометрический	0.10	$Mt=\sqrt{(0.07^2+0.07^2)}=0.10$

			метод		
н29у	981926.35	3574424.41	Картометрический метод	0.10	Mt=√(0.07²+0.07²)=0.10
н30у	981932.31	3574426.10	Картометрический метод	0.10	Mt=√(0.07²+0.07²)=0.10
н31у	981931.44	3574429.54	Картометрический метод	0.10	Mt=√(0.07²+0.07²)=0.10
н32у	981930.41	3574433.66	Картометрический метод	0.10	Mt=√(0.07²+0.07²)=0.10
н33у	981907.15	3574427.94	Картометрический метод	0.10	Mt=√(0.07²+0.07²)=0.10
н34у	981901.15	3574426.76	Картометрический метод	0.10	Mt=√(0.07²+0.07²)=0.10
н35у	981895.15	3574425.53	Картометрический метод	0.10	Mt=√(0.07²+0.07²)=0.10
н36у	981891.27	3574424.76	Картометрический метод	0.10	Mt=√(0.07²+0.07²)=0.10
99	981872.50	3574420.29	Картометрический метод	0.10	Mt=√(0.07²+0.07²)=0.10
100	981871.91	3574422.57	Картометрический метод	0.10	Mt=√(0.07²+0.07²)=0.10
н37у	981867.34	3574421.27	Картометрический метод	0.10	Mt=√(0.07²+0.07²)=0.10
н38у	981867.75	3574419.65	Картометрический метод	0.10	Mt=√(0.07²+0.07²)=0.10
н39у	981861.80	3574418.02	Картометрический метод	0.10	Mt=√(0.07²+0.07²)=0.10
н40у	981864.49	3574405.83	Картометрический метод	0.10	Mt=√(0.07²+0.07²)=0.10
н41у	981861.68	3574398.86	Картометрический метод	0.10	Mt=√(0.07²+0.07²)=0.10
н42у	981868.93	3574368.02	Картометрический метод	0.10	Mt=√(0.07²+0.07²)=0.10
н43у	981870.77	3574359.58	Картометрический метод	0.10	Mt=√(0.07²+0.07²)=0.10

н44у	981871.95	3574347.84	Картометрический метод	0.10	Mt=√(0.07²+0.07²)=0.10
н45у	981873.39	3574335.63	Картометрический метод	0.10	Mt=√(0.07²+0.07²)=0.10
н46у	981871.76	3574329.28	Картометрический метод	0.10	Mt=√(0.07²+0.07²)=0.10
н29у	981869.91	3574325.47	Картометрический метод	0.10	Mt=√(0.07²+0.07²)=0.10

2. Сведения о частях границ образуемых земельных участков

Обозначение земельного участка :ЗУ2

Обозначение части границ		Горизонтальное проложение (S), м	Описание прохождения части границ	Отметка о наличии земельного спора о местоположении границ земельного участка
от т.	до т.			
1	2	3	4	5
н27у	н28у	16.27	–	–
н28у	56	0.08	–	–
56	57	26.90	–	–
57	58	6.08	–	–
58	179	16.89	–	–
179	178	15.51	–	–
178	177	7.13	–	–
177	176	2.98	–	–
176	175	4.92	–	–
175	174	3.86	–	–
174	173	8.67	–	–
173	172	3.41	–	–
172	н29у	38.95	–	–
н29у	н30у	6.19	–	–
н30у	н31у	3.55	–	–
н31у	н32у	4.25	–	–
н32у	н33у	23.95	–	–
н33у	н34у	6.11	–	–
н34у	н35у	6.12	–	–
н35у	н36у	3.96	–	–
н36у	99	19.29	–	–
99	100	2.36	–	–
100	н37у	4.75	–	–
н37у	н38у	1.67	–	–
н38у	н39у	6.17	–	–
н39у	н40у	12.48	–	–
н40у	н41у	7.52	–	–
н41у	н42у	31.68	–	–
н42у	н43у	8.64	–	–
н43у	н44у	11.80	–	–
н44у	н45у	12.29	–	–
н45у	н46у	6.56	–	–
н46у	н29у	4.24	–	–

3. Общие сведения об образуемых земельных участках		
Обозначение земельного участка :ЗУ2		
№ п/п	**Наименование характеристик земельного участка**	**Значение характеристики**
1	**2**	**3**
1	Адрес земельного участка	Ханты-Мансийский Автономный округ - Югра АО, Сургут г
2	Категория земель	Земли населенных пунктов
3	Вид разрешенного использования	в соответствии с классификатором, утвержденным приказом Минэкономразвития России от 01.09.2014 № 540 Общее пользование территории земельный участок общего пользования
4	Площадь земельного участка ± величина погрешности определения площади (Р ± ΔР), $м^2$	1360 кв.м ± 7.71 кв.м
5	Формула, примененная для расчета предельной допустимой погрешности определения площади земельного участка (ΔР), $м^2$	$\Delta P = 2 * 0.10 * \sqrt{1360} * \sqrt{((1 + 1.53^2)/(2 * 1.53))} = 7.71$
6	Предельный минимальный и максимальный размеры земельного участка ($Р_{мин}$ и $Р_{макс}$), $м^2$	–
7	Кадастровый или иной номер (обозначение) здания, сооружения, объекта незавершенного строительства, расположенного на земельном участке	–
8	Кадастровые номера исходных земельных участков	86:10:0101243:156, 86:10:0101243:23, 86:10:0101243:156, земли, находящиеся в государственной или муниципальной собственности
	Иное	
9	Иные сведения	–

4. Сведения о земельных участках, посредством которых обеспечивается доступ (проход или проезд от земельных участков общего пользования) к образуемым земельным участкам		
№ п/п	**Кадастровый номер или обозначение земельного участка, для которого обеспечивается доступ**	**Кадастровый номер или обозначение земельного участка, посредством которого обеспечивается доступ**
1	**2**	**3**
1	:ЗУ2	земли общего пользования

Сведения об образуемых земельных участках

1. Сведения о характерных точках границ образуемых земельных участков

Обозначение земельного участка :ЗУ3
Зона № МСК-86

Обозначение характерных точек границ	Координаты, м		Метод определения координат	Средняя квадратическая погрешность определения координат характерной точки (M_t), м	Формулы, примененные для расчета средней квадратической погрешности определения координат характерной точки (M_t), м
	X	Y			
1	2	3	6	7	8
н47у	981963.06	3574647.96	Картометрический метод	0.10	$Mt=\sqrt{(0.07^2+0.07^2)}=0.10$
н48у	981949.75	3574645.34	Картометрический метод	0.10	$Mt=\sqrt{(0.07^2+0.07^2)}=0.10$
н49у	981918.41	3574638.64	Картометрический метод	0.10	$Mt=\sqrt{(0.07^2+0.07^2)}=0.10$
н50у	981899.64	3574636.13	Картометрический метод	0.10	$Mt=\sqrt{(0.07^2+0.07^2)}=0.10$
н51у	981896.96	3574635.56	Картометрический метод	0.10	$Mt=\sqrt{(0.07^2+0.07^2)}=0.10$
н52у	981894.63	3574634.84	Картометрический метод	0.10	$Mt=\sqrt{(0.07^2+0.07^2)}=0.10$
н53у	981892.08	3574633.35	Картометрический метод	0.10	$Mt=\sqrt{(0.07^2+0.07^2)}=0.10$
н54у	981890.94	3574632.16	Картометрический метод	0.10	$Mt=\sqrt{(0.07^2+0.07^2)}=0.10$
н55у	981890.03	3574630.88	Картометрический метод	0.10	$Mt=\sqrt{(0.07^2+0.07^2)}=0.10$
н56у	981889.51	3574629.78	Картометрический метод	0.10	$Mt=\sqrt{(0.07^2+0.07^2)}=0.10$
н57у	981889.11	3574628.60	Картометрический метод	0.10	$Mt=\sqrt{(0.07^2+0.07^2)}=0.10$
н58у	981888.86	3574626.35	Картометрический метод	0.10	$Mt=\sqrt{(0.07^2+0.07^2)}=0.10$
н59у	981888.96	3574625.30	Картометрический	0.10	$Mt=\sqrt{(0.07^2+0.07^2)}=0.10$

			метод		
н60у	981889.02	3574624.99	Картометрический метод	0.10	Mt=√(0.07²+0.07²)=0.10
н61у	981887.93	3574624.72	Картометрический метод	0.10	Mt=√(0.07²+0.07²)=0.10
н62у	981839.76	3574612.98	Картометрический метод	0.10	Mt=√(0.07²+0.07²)=0.10
н63у	981816.83	3574607.39	Картометрический метод	0.10	Mt=√(0.07²+0.07²)=0.10
н64у	981803.19	3574604.06	Картометрический метод	0.10	Mt=√(0.07²+0.07²)=0.10
н65у	981765.21	3574594.80	Картометрический метод	0.10	Mt=√(0.07²+0.07²)=0.10
н66у	981764.99	3574595.69	Картометрический метод	0.10	Mt=√(0.07²+0.07²)=0.10
н67у	981761.93	3574608.19	Картометрический метод	0.10	Mt=√(0.07²+0.07²)=0.10
8	981761.85	3574608.56	Картометрический метод	0.10	Mt=√(0.07²+0.07²)=0.10
9	981764.57	3574609.34	Картометрический метод	0.10	Mt=√(0.07²+0.07²)=0.10
10	981769.66	3574610.33	Картометрический метод	0.10	Mt=√(0.07²+0.07²)=0.10
11	981776.02	3574611.99	Картометрический метод	0.10	Mt=√(0.07²+0.07²)=0.10
н68у	981784.53	3574608.37	Картометрический метод	0.10	Mt=√(0.07²+0.07²)=0.10
н388у	981784.57	3574608.35	Картометрический метод	0.10	Mt=√(0.07²+0.07²)=0.10
н69у	981877.46	3574631.25	Картометрический метод	0.10	Mt=√(0.07²+0.07²)=0.10
н70у	981882.08	3574640.50	Картометрический метод	0.10	Mt=√(0.07²+0.07²)=0.10
н71у	981896.86	3574644.26	Картометрический метод	0.10	Mt=√(0.07²+0.07²)=0.10

н72у	981899.09	3574644.82	Картометрический метод	0.10	Mt=√(0.07²+0.07²)=0.10
н73у	981929.32	3574648.62	Картометрический метод	0.10	Mt=√(0.07²+0.07²)=0.10
н74у	981961.11	3574656.17	Картометрический метод	0.10	Mt=√(0.07²+0.07²)=0.10
н47у	981963.06	3574647.96	Картометрический метод	0.10	Mt=√(0.07²+0.07²)=0.10

2. Сведения о частях границ образуемых земельных участков

Обозначение земельного участка :ЗУ3

Обозначение части границ		Горизонтальное проложение (S), м	Описание прохождения части границ	Отметка о наличии земельного спора о местоположении границ земельного участка
от т.	до т.			
1	2	3	4	5
н47у	н48у	13.57	–	–
н48у	н49у	32.05	–	–
н49у	н50у	18.94	–	–
н50у	н51у	2.74	–	–
н51у	н52у	2.44	–	–
н52у	н53у	2.95	–	–
н53у	н54у	1.65	–	–
н54у	н55у	1.57	–	–
н55у	н56у	1.22	–	–
н56у	н57у	1.25	–	–
н57у	н58у	2.26	–	–
н58у	н59у	1.05	–	–
н59у	н60у	0.32	–	–
н60у	н61у	1.12	–	–
н61у	н62у	49.58	–	–
н62у	н63у	23.60	–	–
н63у	н64у	14.04	–	–
н64у	н65у	39.09	–	–
н65у	н66у	0.92	–	–
н66у	н67у	12.87	–	–
н67у	8	0.38	–	–
8	9	2.83	–	–
9	10	5.19	–	–
10	11	6.57	–	–
11	н68у	9.25	–	–
н68у	н388у	0.04	–	–
н388у	н69у	95.67	–	–
н69у	н70у	10.34	–	–
н70у	н71у	15.25	–	–
н71у	н72у	2.30	–	–
н72у	н73у	30.47	–	–
н73у	н74у	32.67	–	–
н74у	н47у	8.44	–	–

3. Общие сведения об образуемых земельных участках		
Обозначение земельного участка :ЗУ3		
№ п/п	**Наименование характеристик земельного участка**	**Значение характеристики**
1	**2**	**3**
1	Адрес земельного участка	Ханты-Мансийский Автономный округ - Югра АО, Сургут г
2	Категория земель	Земли населенных пунктов
3	Вид разрешенного использования	в соответствии с классификатором, утвержденным приказом Минэкономразвития России от 01.09.2014 № 540 Общее пользование территории земельный участок общего пользования
4	Площадь земельного участка ± величина погрешности определения площади (Р ± ΔР), $м^2$	1912 кв.м ± 11.71 кв.м
5	Формула, примененная для расчета предельной допустимой погрешности определения площади земельного участка (ΔР), $м^2$	$\Delta P = 2 * 0.10 * \sqrt{1912} * \sqrt{((1 + 3.28^2)/(2 * 3.28))} = 11.71$
6	Предельный минимальный и максимальный размеры земельного участка ($Р_{мин}$ и $Р_{макс}$), $м^2$	–
7	Кадастровый или иной номер (обозначение) здания, сооружения, объекта незавершенного строительства, расположенного на земельном участке	–
8	Кадастровые номера исходных земельных участков	86:10:0101243:101, 86:10:0101243:112, земли, находящиеся в государственной или муниципальной собственности
	Иное	
9	Иные сведения	–

4. Сведения о земельных участках, посредством которых обеспечивается доступ (проход или проезд от земельных участков общего пользования) к образуемым земельным участкам		
№ п/п	**Кадастровый номер или обозначение земельного участка, для которого обеспечивается доступ**	**Кадастровый номер или обозначение земельного участка, посредством которого обеспечивается доступ**
1	**2**	**3**
1	:ЗУ3	земли общего пользования

Сведения об образуемых земельных участках

1. Сведения о характерных точках границ образуемых земельных участков

Обозначение земельного участка :ЗУ4
Зона № МСК-86

Обозначение характерных точек границ	Координаты, м		Метод определения координат	Средняя квадратическая погрешность определения координат характерной точки (M_t), м	Формулы, примененные для расчета средней квадратической погрешности определения координат характерной точки (M_t), м
	X	Y			
1	2	3	6	7	8
н75у	981710.71	3574931.51	Картометрический метод	0.10	$Mt=\sqrt{(0.07^2+0.07^2)}=0.10$
н76у	981712.19	3574925.30	Картометрический метод	0.10	$Mt=\sqrt{(0.07^2+0.07^2)}=0.10$
н77у	981710.06	3574920.34	Картометрический метод	0.10	$Mt=\sqrt{(0.07^2+0.07^2)}=0.10$
н78у	981727.08	3574850.19	Картометрический метод	0.10	$Mt=\sqrt{(0.07^2+0.07^2)}=0.10$
139	981727.79	3574846.42	Картометрический метод	0.10	$Mt=\sqrt{(0.07^2+0.07^2)}=0.10$
140	981729.96	3574836.72	Картометрический метод	0.10	$Mt=\sqrt{(0.07^2+0.07^2)}=0.10$
141	981731.38	3574831.47	Картометрический метод	0.10	$Mt=\sqrt{(0.07^2+0.07^2)}=0.10$
142	981746.12	3574775.96	Картометрический метод	0.10	$Mt=\sqrt{(0.07^2+0.07^2)}=0.10$
143	981747.41	3574776.20	Картометрический метод	0.10	$Mt=\sqrt{(0.07^2+0.07^2)}=0.10$
144	981749.71	3574767.68	Картометрический метод	0.10	$Mt=\sqrt{(0.07^2+0.07^2)}=0.10$
н79у	981750.23	3574765.73	Картометрический метод	0.10	$Mt=\sqrt{(0.07^2+0.07^2)}=0.10$
н80у	981744.48	3574764.22	Картометрический метод	0.10	$Mt=\sqrt{(0.07^2+0.07^2)}=0.10$
н81у	981741.95	3574763.97	Картометрический	0.10	$Mt=\sqrt{(0.07^2+0.07^2)}=0.10$

			метод		
н82у	981738.49	3574775.68	Картометрический метод	0.10	Mt=√(0.07²+0.07²)=0.10
н83у	981738.13	3574776.88	Картометрический метод	0.10	Mt=√(0.07²+0.07²)=0.10
н84у	981737.70	3574778.07	Картометрический метод	0.10	Mt=√(0.07²+0.07²)=0.10
н85у	981731.02	3574802.90	Картометрический метод	0.10	Mt=√(0.07²+0.07²)=0.10
н86у	981729.03	3574809.37	Картометрический метод	0.10	Mt=√(0.07²+0.07²)=0.10
н87у	981730.16	3574812.62	Картометрический метод	0.10	Mt=√(0.07²+0.07²)=0.10
н88у	981732.05	3574815.86	Картометрический метод	0.10	Mt=√(0.07²+0.07²)=0.10
н89у	981729.98	3574823.41	Картометрический метод	0.10	Mt=√(0.07²+0.07²)=0.10
н90у	981725.25	3574841.73	Картометрический метод	0.10	Mt=√(0.07²+0.07²)=0.10
н91у	981724.81	3574843.39	Картометрический метод	0.10	Mt=√(0.07²+0.07²)=0.10
н92у	981717.98	3574841.57	Картометрический метод	0.10	Mt=√(0.07²+0.07²)=0.10
н93у	981714.97	3574854.00	Картометрический метод	0.10	Mt=√(0.07²+0.07²)=0.10
н94у	981713.14	3574861.56	Картометрический метод	0.10	Mt=√(0.07²+0.07²)=0.10
н95у	981696.99	3574928.29	Картометрический метод	0.10	Mt=√(0.07²+0.07²)=0.10
н96у	981700.70	3574929.13	Картометрический метод	0.10	Mt=√(0.07²+0.07²)=0.10
н75у	981710.71	3574931.51	Картометрический метод	0.10	Mt=√(0.07²+0.07²)=0.10
2. Сведения о частях границ образуемых земельных участков					
Обозначение земельного участка :ЗУ4					

Обозначение части границ		Горизонтальное проложение (S), м	Описание прохождения части границ	Отметка о наличии земельного спора о местоположении границ земельного участка
от т.	до т.			
1	2	3	4	5
н75у	н76у	6.38	–	–
н76у	н77у	5.40	–	–
н77у	н78у	72.19	–	–
н78у	139	3.84	–	–
139	140	9.94	–	–
140	141	5.44	–	–
141	142	57.43	–	–
142	143	1.31	–	–
143	144	8.82	–	–
144	н79у	2.02	–	–
н79у	н80у	5.94	–	–
н80у	н81у	2.54	–	–
н81у	н82у	12.21	–	–
н82у	н83у	1.25	–	–
н83у	н84у	1.27	–	–
н84у	н85у	25.71	–	–
н85у	н86у	6.77	–	–
н86у	н87у	3.44	–	–
н87у	н88у	3.75	–	–
н88у	н89у	7.83	–	–
н89у	н90у	18.92	–	–
н90у	н91у	1.72	–	–
н91у	н92у	7.07	–	–
н92у	н93у	12.79	–	–
н93у	н94у	7.78	–	–
н94у	н95у	68.66	–	–
н95у	н96у	3.80	–	–
н96у	н75у	10.29	–	–

3. Общие сведения об образуемых земельных участках

Обозначение земельного участка :ЗУ4

№ п/п	Наименование характеристик земельного участка	Значение характеристики
1	2	3
1	Адрес земельного участка	Ханты-Мансийский Автономный округ - Югра АО, Сургут г
2	Категория земель	Земли населенных пунктов
3	Вид разрешенного использования	в соответствии с классификатором, утвержденным приказом Минэкономразвития России от 01.09.2014 № 540 Общее пользование территории земельный участок общего пользования
4	Площадь земельного участка ± величина погрешности определения площади (Р ± ΔР), $м^2$	1496 кв.м ± 10.19 кв.м
5	Формула, примененная для расчета предельной допустимой погрешности определения площади земельного	$\Delta P = 2 * 0.10 * \sqrt{1496} * \sqrt{((1 + 3.15^2)/(2 * 3.15))} = 10.19$

	участка (ΔР), $м^2$	
6	Предельный минимальный и максимальный размеры земельного участка ($Р_{мин}$ и $Р_{макс}$), $м^2$	–
7	Кадастровый или иной номер (обозначение) здания, сооружения, объекта незавершенного строительства, расположенного на земельном участке	–
8	Кадастровые номера исходных земельных участков	86:10:0101243:12, 86:10:0101243: 18, 86:10:0101243:58, 86:10:0101243:78, 86:10:0101243:129, 86:10:0101243:10085, 86:10:0101243:10102, 86:10:0101243:10237, земли, находящиеся в государственной или муниципальной собственности
	Иное	
9	Иные сведения	–

4. Сведения о земельных участках, посредством которых обеспечивается доступ (проход или проезд от земельных участков общего пользования) к образуемым земельным участкам

№ п/п	Кадастровый номер или обозначение земельного участка, для которого обеспечивается доступ	Кадастровый номер или обозначение земельного участка, посредством которого обеспечивается доступ
1	**2**	**3**
1	:ЗУ4	земли общего пользования

Сведения об образуемых земельных участках

1. Сведения о характерных точках границ образуемых земельных участков

Обозначение земельного участка :ЗУ5
Зона № МСК-86

Обозначение характерных точек границ	Координаты, м		Метод определения координат	Средняя квадратическая погрешность определения координат характерной точки (M_t), м	Формулы, примененные для расчета средней квадратической погрешности определения координат характерной точки (M_t), м
	X	Y			
1	2	3	6	7	8
н97у	981581.69	3574900.32	Картометрический метод	0.10	$Mt=\sqrt{(0.07^2+0.07^2)}=0.10$
н98у	981598.51	3574834.69	Картометрический метод	0.10	$Mt=\sqrt{(0.07^2+0.07^2)}=0.10$
н99у	981601.71	3574807.28	Картометрический метод	0.10	$Mt=\sqrt{(0.07^2+0.07^2)}=0.10$
н100у	981602.62	3574803.57	Картометрический метод	0.10	$Mt=\sqrt{(0.07^2+0.07^2)}=0.10$
н101у	981602.98	3574802.08	Картометрический метод	0.10	$Mt=\sqrt{(0.07^2+0.07^2)}=0.10$
н102у	981606.43	3574789.82	Картометрический метод	0.10	$Mt=\sqrt{(0.07^2+0.07^2)}=0.10$
н103у	981631.89	3574689.63	Картометрический метод	0.10	$Mt=\sqrt{(0.07^2+0.07^2)}=0.10$
н104у	981637.29	3574693.12	Картометрический метод	0.10	$Mt=\sqrt{(0.07^2+0.07^2)}=0.10$
127	981634.49	3574704.83	Картометрический метод	0.10	$Mt=\sqrt{(0.07^2+0.07^2)}=0.10$
128	981632.05	3574714.69	Картометрический метод	0.10	$Mt=\sqrt{(0.07^2+0.07^2)}=0.10$
113	981618.78	3574767.00	Картометрический метод	0.10	$Mt=\sqrt{(0.07^2+0.07^2)}=0.10$
н105у	981615.29	3574780.33	Картометрический метод	0.10	$Mt=\sqrt{(0.07^2+0.07^2)}=0.10$
н106у	981614.91	3574797.48	Картометрический	0.10	$Mt=\sqrt{(0.07^2+0.07^2)}=0.10$

			метод		
н107у	981614.01	3574802.69	Картометрический метод	0.10	Mt=√(0.07²+0.07²)=0.10
н108у	981611.40	3574817.99	Картометрический метод	0.10	Mt=√(0.07²+0.07²)=0.10
н109у	981609.43	3574825.48	Картометрический метод	0.10	Mt=√(0.07²+0.07²)=0.10
н110у	981590.03	3574902.91	Картометрический метод	0.10	Mt=√(0.07²+0.07²)=0.10
н111у	981586.49	3574901.48	Картометрический метод	0.10	Mt=√(0.07²+0.07²)=0.10
н97у	981581.69	3574900.32	Картометрический метод	0.10	Mt=√(0.07²+0.07²)=0.10

2. Сведения о частях границ образуемых земельных участков

Обозначение земельного участка :ЗУ5

Обозначение части границ		Горизонтальное проложение (S), м	Описание прохождения части границ	Отметка о наличии земельного спора о местоположении границ земельного участка
от т.	до т.			
1	2	3	4	5
н97у	н98у	67.75	–	–
н98у	н99у	27.60	–	–
н99у	н100у	3.82	–	–
н100у	н101у	1.53	–	–
н101у	н102у	12.74	–	–
н102у	н103у	103.37	–	–
н103у	н104у	6.43	–	–
н104у	127	12.04	–	–
127	128	10.16	–	–
128	113	53.97	–	–
113	н105у	13.78	–	–
н105у	н106у	17.15	–	–
н106у	н107у	5.29	–	–
н107у	н108у	15.52	–	–
н108у	н109у	7.74	–	–
н109у	н110у	79.82	–	–
н110у	н111у	3.82	–	–
н111у	н97у	4.94	–	–

3. Общие сведения об образуемых земельных участках

Обозначение земельного участка :ЗУ5

№ п/п	Наименование характеристик земельного участка	Значение характеристики
1	2	3
1	Адрес земельного участка	Ханты-Мансийский Автономный округ - Югра АО, Сургут г
2	Категория земель	Земли населенных пунктов

3	Вид разрешенного использования	в соответствии с классификатором, утвержденным приказом Минэкономразвития России от 01.09.2014 № 540 Общее пользование территории земельный участок общего пользования
4	Площадь земельного участка ± величина погрешности определения площади (Р ± ΔР), $м^2$	1704 кв.м ± 11.82 кв.м
5	Формула, примененная для расчета предельной допустимой погрешности определения площади земельного участка (ΔР), $м^2$	$\Delta P = 2 * 0.10 * \sqrt{1704} * \sqrt{((1 + 3.84^2)/(2 * 3.84))} = 11.82$
6	Предельный минимальный и максимальный размеры земельного участка ($Р_{мин}$ и $Р_{макс}$), $м^2$	–
7	Кадастровый или иной номер (обозначение) здания, сооружения, объекта незавершенного строительства, расположенного на земельном участке	–
8	Кадастровые номера исходных земельных участков	86:10:0101243:167, 86:10:0101243:175, 86:10:0101243:10237, 86:10:0101243:129, земли, находящиеся в государственной или муниципальной собственности
	Иное	
9	Иные сведения	–

4. Сведения о земельных участках, посредством которых обеспечивается доступ (проход или проезд от земельных участков общего пользования) к образуемым земельным участкам

№ п/п	Кадастровый номер или обозначение земельного участка, для которого обеспечивается доступ	Кадастровый номер или обозначение земельного участка, посредством которого обеспечивается доступ
1	**2**	**3**
1	:ЗУ5	земли общего пользования

Сведения об образуемых земельных участках

1. Сведения о характерных точках границ образуемых земельных участков

Обозначение земельного участка :ЗУ6
Зона № МСК-86

Обозначение характерных точек границ	Координаты, м		Метод определения координат	Средняя квадратическая погрешность определения координат характерной точки (M_t), м	Формулы, примененные для расчета средней квадратической погрешности определения координат характерной точки (M_t), м
	X	Y			
1	2	3	6	7	8
н112у	982017.79	3574416.12	Картометрический метод	0.10	$Mt=\sqrt{(0.07^2+0.07^2)}=0.10$
н113у	982007.96	3574413.77	Картометрический метод	0.10	$Mt=\sqrt{(0.07^2+0.07^2)}=0.10$
н114у	982007.42	3574416.04	Картометрический метод	0.10	$Mt=\sqrt{(0.07^2+0.07^2)}=0.10$
н115у	981995.04	3574413.17	Картометрический метод	0.10	$Mt=\sqrt{(0.07^2+0.07^2)}=0.10$
н116у	981987.46	3574403.74	Картометрический метод	0.10	$Mt=\sqrt{(0.07^2+0.07^2)}=0.10$
н117у	981981.37	3574388.71	Картометрический метод	0.10	$Mt=\sqrt{(0.07^2+0.07^2)}=0.10$
н118у	981988.88	3574356.52	Картометрический метод	0.10	$Mt=\sqrt{(0.07^2+0.07^2)}=0.10$
н119у	981991.30	3574347.13	Картометрический метод	0.10	$Mt=\sqrt{(0.07^2+0.07^2)}=0.10$
н120у	981990.70	3574342.95	Картометрический метод	0.10	$Mt=\sqrt{(0.07^2+0.07^2)}=0.10$
н121у	981978.20	3574339.72	Картометрический метод	0.10	$Mt=\sqrt{(0.07^2+0.07^2)}=0.10$
н122у	981969.51	3574337.45	Картометрический метод	0.10	$Mt=\sqrt{(0.07^2+0.07^2)}=0.10$
н123у	981966.36	3574336.63	Картометрический метод	0.10	$Mt=\sqrt{(0.07^2+0.07^2)}=0.10$
н124у	981971.15	3574318.30	Картометрический	0.10	$Mt=\sqrt{(0.07^2+0.07^2)}=0.10$

			метод		
н125у	981972.37	3574313.67	Картометрический метод	0.10	Mt=√(0.07²+0.07²)=0.10
н126у	981975.15	3574314.42	Картометрический метод	0.10	Mt=√(0.07²+0.07²)=0.10
н127у	981996.23	3574320.03	Картометрический метод	0.10	Mt=√(0.07²+0.07²)=0.10
н128у	982038.16	3574331.21	Картометрический метод	0.10	Mt=√(0.07²+0.07²)=0.10
н112у	982017.79	3574416.12	Картометрический метод	0.10	Mt=√(0.07²+0.07²)=0.10

2. Сведения о частях границ образуемых земельных участков

Обозначение земельного участка :ЗУ6

Обозначение части границ		Горизонтальное проложение (S), м	Описание прохождения части границ	Отметка о наличии земельного спора о местоположении границ земельного участка
от т.	до т.			
1	2	3	4	5
н112у	н113у	10.11	–	–
н113у	н114у	2.33	–	–
н114у	н115у	12.71	–	–
н115у	н116у	12.10	–	–
н116у	н117у	16.22	–	–
н117у	н118у	33.05	–	–
н118у	н119у	9.70	–	–
н119у	н120у	4.22	–	–
н120у	н121у	12.91	–	–
н121у	н122у	8.98	–	–
н122у	н123у	3.25	–	–
н123у	н124у	18.95	–	–
н124у	н125у	4.79	–	–
н125у	н126у	2.88	–	–
н126у	н127у	21.81	–	–
н127у	н128у	43.39	–	–
н128у	н112у	87.32	–	–

3. Общие сведения об образуемых земельных участках

Обозначение земельного участка :ЗУ6

№ п/п	Наименование характеристик земельного участка	Значение характеристики
1	2	3
1	Адрес земельного участка	Ханты-Мансийский Автономный округ - Югра АО, Сургут г, Комсомольский пр-кт, 6 д
2	Категория земель	Земли населенных пунктов
3	Вид разрешенного использования	в соответствии с классификатором, утвержденным приказом Минэкономразвития России от 01.09.2014 № 540 Среднеэтажная жилая застройка

4	Площадь земельного участка ± величина погрешности определения площади (Р ± ΔР), $м^2$	4217 кв.м ± 13.40 кв.м
5	Формула, примененная для расчета предельной допустимой погрешности определения площади земельного участка (ΔР), $м^2$	$\Delta P = 2 * 0.10 * \sqrt{4217} * \sqrt{((1 + 1.43^2)/(2 * 1.43))} = 13.40$
6	Предельный минимальный и максимальный размеры земельного участка ($Р_{мин}$ и $Р_{макс}$), $м^2$	–
7	Кадастровый или иной номер (обозначение) здания, сооружения, объекта незавершенного строительства, расположенного на земельном участке	–
8	Кадастровые номера исходных земельных участков	86:10:0101243:67, 86:10:0101243:99, земли, находящиеся в государственной или муниципальной собственности
	Иное	
9	Иные сведения	–

4. Сведения о земельных участках, посредством которых обеспечивается доступ (проход или проезд от земельных участков общего пользования) к образуемым земельным участкам

№ п/п	Кадастровый номер или обозначение земельного участка, для которого обеспечивается доступ	Кадастровый номер или обозначение земельного участка, посредством которого обеспечивается доступ
1	**2**	**3**
1	:ЗУ6	земли общего пользования

Сведения об образуемых земельных участках

1. Сведения о характерных точках границ образуемых земельных участков

Обозначение земельного участка :ЗУ7
Зона № МСК-86

Обозначение характерных точек границ	Координаты, м		Метод определения координат	Средняя квадратическая погрешность определения координат характерной точки (M_t), м	Формулы, примененные для расчета средней квадратической погрешности определения координат характерной точки (M_t), м
	X	Y			
1	2	3	6	7	8
н129у	981989.72	3574425.08	Картометрический метод	0.10	$Mt=\sqrt{(0.07^2+0.07^2)}=0.10$
н130у	981991.95	3574425.60	Картометрический метод	0.10	$Mt=\sqrt{(0.07^2+0.07^2)}=0.10$
н115у	981995.04	3574413.17	Картометрический метод	0.10	$Mt=\sqrt{(0.07^2+0.07^2)}=0.10$
н116у	981987.46	3574403.74	Картометрический метод	0.10	$Mt=\sqrt{(0.07^2+0.07^2)}=0.10$
н117у	981981.37	3574388.71	Картометрический метод	0.10	$Mt=\sqrt{(0.07^2+0.07^2)}=0.10$
н118у	981988.88	3574356.52	Картометрический метод	0.10	$Mt=\sqrt{(0.07^2+0.07^2)}=0.10$
н119у	981991.30	3574347.13	Картометрический метод	0.10	$Mt=\sqrt{(0.07^2+0.07^2)}=0.10$
н120у	981990.70	3574342.95	Картометрический метод	0.10	$Mt=\sqrt{(0.07^2+0.07^2)}=0.10$
н121у	981978.20	3574339.72	Картометрический метод	0.10	$Mt=\sqrt{(0.07^2+0.07^2)}=0.10$
н122у	981969.51	3574337.45	Картометрический метод	0.10	$Mt=\sqrt{(0.07^2+0.07^2)}=0.10$
н123у	981966.36	3574336.63	Картометрический метод	0.10	$Mt=\sqrt{(0.07^2+0.07^2)}=0.10$
220	981958.47	3574366.80	Картометрический метод	0.10	$Mt=\sqrt{(0.07^2+0.07^2)}=0.10$
219	981954.10	3574383.28	Картометрический	0.10	$Mt=\sqrt{(0.07^2+0.07^2)}=0.10$

			метод		
218	981946.87	3574381.51	Картометрический метод	0.10	Mt=√(0.07²+0.07²)=0.10
217	981946.43	3574382.89	Картометрический метод	0.10	Mt=√(0.07²+0.07²)=0.10
216	981944.20	3574382.69	Картометрический метод	0.10	Mt=√(0.07²+0.07²)=0.10
241	981939.95	3574381.73	Картометрический метод	0.10	Mt=√(0.07²+0.07²)=0.10
242	981936.49	3574380.92	Картометрический метод	0.10	Mt=√(0.07²+0.07²)=0.10
243	981933.73	3574392.77	Картометрический метод	0.10	Mt=√(0.07²+0.07²)=0.10
172	981926.35	3574424.41	Картометрический метод	0.10	Mt=√(0.07²+0.07²)=0.10
н29у	981932.31	3574426.10	Картометрический метод	0.10	Mt=√(0.07²+0.07²)=0.10
н131у	981939.22	3574428.04	Картометрический метод	0.10	Mt=√(0.07²+0.07²)=0.10
н132у	981987.90	3574439.27	Картометрический метод	0.10	Mt=√(0.07²+0.07²)=0.10
н133у	981989.22	3574434.06	Картометрический метод	0.10	Mt=√(0.07²+0.07²)=0.10
н134у	981990.38	3574429.52	Картометрический метод	0.10	Mt=√(0.07²+0.07²)=0.10
н135у	981988.88	3574429.14	Картометрический метод	0.10	Mt=√(0.07²+0.07²)=0.10
н129у	981989.72	3574425.08	Картометрический метод	0.10	Mt=√(0.07²+0.07²)=0.10

2. Сведения о частях границ образуемых земельных участков

Обозначение земельного участка :ЗУ7

Обозначение части границ		**Горизонтальное проложение (S), м**	**Описание прохождения части границ**	**Отметка о наличии земельного спора о местоположении границ земельного участка**
от т.	**до т.**			
1	**2**	**3**	**4**	**5**
н129у	н130у	2.29	–	–
н130у	н115у	12.81	–	–

н115у	н116у	12.10	–	–
н116у	н117у	16.22	–	–
н117у	н118у	33.05	–	–
н118у	н119у	9.70	–	–
н119у	н120у	4.22	–	–
н120у	н121у	12.91	–	–
н121у	н122у	8.98	–	–
н122у	н123у	3.25	–	–
н123у	220	31.18	–	–
220	219	17.05	–	–
219	218	7.44	–	–
218	217	1.45	–	–
217	216	2.24	–	–
216	241	4.36	–	–
241	242	3.55	–	–
242	243	12.17	–	–
243	172	32.49	–	–
172	н29у	6.19	–	–
н29у	н131у	7.18	–	–
н131у	н132у	49.96	–	–
н132у	н133у	5.37	–	–
н133у	н134у	4.69	–	–
н134у	н135у	1.55	–	–
н135у	н129у	4.15	–	–

3. Общие сведения об образуемых земельных участках

Обозначение земельного участка :ЗУ7

№ п/п	Наименование характеристик земельного участка	Значение характеристики
1	2	3
1	Адрес земельного участка	Ханты-Мансийский Автономный округ - Югра АО, Сургут г, Комсомольский пр-кт, 6/1 д
2	Категория земель	Земли населенных пунктов
3	Вид разрешенного использования	в соответствии с классификатором, утвержденным приказом Минэкономразвития России от 01.09.2014 № 540 Малоэтажная жилая застройка (индивидуальное жилищное строительство; размещение дачных домов и садовых домов)
4	Площадь земельного участка ± величина погрешности определения площади (Р ± ΔР), $м^2$	4068 кв.м ± 13.26 кв.м
5	Формула, примененная для расчета предельной допустимой погрешности определения площади земельного участка (ΔР), $м^2$	$\Delta P = 2 * 0.10 * \sqrt{4068} * \sqrt{((1 + 1.49^2)/(2 * 1.49))} = 13.26$
6	Предельный минимальный и максимальный размеры земельного участка ($Р_{мин}$ и $Р_{макс}$), $м^2$	–
7	Кадастровый или иной номер (обозначение) здания, сооружения, объекта незавершенного	86:10:0101243:278

	строительства, расположенного на земельном участке	
8	Кадастровые номера исходных земельных участков	86:10:0101243:156, земли, находящиеся в государственной или муниципальной собственности
	Иное	
9	Иные сведения	–

4. Сведения о земельных участках, посредством которых обеспечивается доступ (проход или проезд от земельных участков общего пользования) к образуемым земельным участкам

№ п/п	Кадастровый номер или обозначение земельного участка, для которого обеспечивается доступ	Кадастровый номер или обозначение земельного участка, посредством которого обеспечивается доступ
1	**2**	**3**
1	:ЗУ7	:ЗУ2

Сведения об образуемых земельных участках

1. Сведения о характерных точках границ образуемых земельных участков

Обозначение земельного участка :ЗУ8
Зона № МСК-86

Обозначение характерных точек границ	Координаты, м		Метод определения координат	Средняя квадратическая погрешность определения координат характерной точки (M_t), м	Формулы, примененные для расчета средней квадратической погрешности определения координат характерной точки (M_t), м
	X	Y			
1	2	3	6	7	8
164	981963.41	3574546.12	Картометрический метод	0.10	$Mt=\sqrt{(0.07^2+0.07^2)}=0.10$
н137у	981941.90	3574559.34	Картометрический метод	0.10	$Mt=\sqrt{(0.07^2+0.07^2)}=0.10$
н138у	981937.27	3574578.89	Картометрический метод	0.10	$Mt=\sqrt{(0.07^2+0.07^2)}=0.10$
н139у	981930.12	3574576.98	Картометрический метод	0.10	$Mt=\sqrt{(0.07^2+0.07^2)}=0.10$
н140у	981920.02	3574576.91	Картометрический метод	0.10	$Mt=\sqrt{(0.07^2+0.07^2)}=0.10$
н141у	981912.69	3574575.18	Картометрический метод	0.10	$Mt=\sqrt{(0.07^2+0.07^2)}=0.10$
60	981914.10	3574569.33	Картометрический метод	0.10	$Mt=\sqrt{(0.07^2+0.07^2)}=0.10$
61	981901.47	3574566.39	Картометрический метод	0.10	$Mt=\sqrt{(0.07^2+0.07^2)}=0.10$
62	981899.25	3574575.93	Картометрический метод	0.10	$Mt=\sqrt{(0.07^2+0.07^2)}=0.10$
63	981892.98	3574574.45	Картометрический метод	0.10	$Mt=\sqrt{(0.07^2+0.07^2)}=0.10$
н142у	981895.62	3574560.86	Картометрический метод	0.10	$Mt=\sqrt{(0.07^2+0.07^2)}=0.10$
н143у	981898.80	3574544.67	Картометрический метод	0.10	$Mt=\sqrt{(0.07^2+0.07^2)}=0.10$
н144у	981903.29	3574526.89	Картометрический	0.10	$Mt=\sqrt{(0.07^2+0.07^2)}=0.10$

			метод		
н145у	981904.74	3574520.42	Картометрический метод	0.10	Mt=√(0.07²+0.07²)=0.10
н146у	981906.92	3574520.92	Картометрический метод	0.10	Mt=√(0.07²+0.07²)=0.10
н147у	981909.96	3574517.86	Картометрический метод	0.10	Mt=√(0.07²+0.07²)=0.10
н148у	981911.47	3574511.05	Картометрический метод	0.10	Mt=√(0.07²+0.07²)=0.10
н149у	981908.70	3574510.35	Картометрический метод	0.10	Mt=√(0.07²+0.07²)=0.10
н150у	981909.98	3574504.91	Картометрический метод	0.10	Mt=√(0.07²+0.07²)=0.10
н151у	981911.38	3574505.28	Картометрический метод	0.10	Mt=√(0.07²+0.07²)=0.10
н152у	981914.60	3574506.05	Картометрический метод	0.10	Mt=√(0.07²+0.07²)=0.10
н153у	981914.34	3574507.02	Картометрический метод	0.10	Mt=√(0.07²+0.07²)=0.10
н154у	981915.16	3574507.21	Картометрический метод	0.10	Mt=√(0.07²+0.07²)=0.10
н155у	981963.08	3574518.46	Картометрический метод	0.10	Mt=√(0.07²+0.07²)=0.10
н156у	981964.35	3574513.91	Картометрический метод	0.10	Mt=√(0.07²+0.07²)=0.10
н157у	981985.72	3574518.17	Картометрический метод	0.10	Mt=√(0.07²+0.07²)=0.10
н158у	981987.60	3574524.20	Картометрический метод	0.10	Mt=√(0.07²+0.07²)=0.10
н159у	981992.18	3574525.27	Картометрический метод	0.10	Mt=√(0.07²+0.07²)=0.10
н160у	981990.18	3574532.77	Картометрический метод	0.10	Mt=√(0.07²+0.07²)=0.10
н161у	981985.77	3574531.72	Картометрический метод	0.10	Mt=√(0.07²+0.07²)=0.10

н162у	981969.94	3574527.95	Картометрический метод	0.10	Mt=√(0.07²+0.07²)=0.10
н163у	981967.88	3574527.47	Картометрический метод	0.10	Mt=√(0.07²+0.07²)=0.10
н164у	981966.42	3574533.69	Картометрический метод	0.10	Mt=√(0.07²+0.07²)=0.10
н165у	981963.41	3574546.12	Картометрический метод	0.10	Mt=√(0.07²+0.07²)=0.10
–	–	–	–	–	–
н136у	981911.09	3574557.61	Картометрический метод	0.10	Mt=√(0.07²+0.07²)=0.10
н137у	981912.94	3574549.90	Картометрический метод	0.10	Mt=√(0.07²+0.07²)=0.10
н138у	981924.83	3574552.88	Картометрический метод	0.10	Mt=√(0.07²+0.07²)=0.10
н139у	981922.86	3574560.61	Картометрический метод	0.10	Mt=√(0.07²+0.07²)=0.10
н136у	981911.09	3574557.61	Картометрический метод	0.10	Mt=√(0.07²+0.07²)=0.10

2. Сведения о частях границ образуемых земельных участков

Обозначение земельного участка :ЗУ8

Обозначение части границ		Горизонтальное проложение (S), м	Описание прохождения части границ	Отметка о наличии земельного спора о местоположении границ земельного участка
от т.	до т.			
1	2	3	4	5
164	н137у	25.25	–	–
н137у	н138у	20.09	–	–
н138у	н139у	7.40	–	–
н139у	н140у	10.10	–	–
н140у	н141у	7.53	–	–
н141у	60	6.02	–	–
60	61	12.97	–	–
61	62	9.79	–	–
62	63	6.44	–	–
63	н142у	13.84	–	–
н142у	н143у	16.50	–	–
н143у	н144у	18.34	–	–
н144у	н145у	6.63	–	–
н145у	н146у	2.24	–	–
н146у	н147у	4.31	–	–
н147у	н148у	6.98	–	–
н148у	н149у	2.86	–	–

н149у	н150у	5.59	–	–
н150у	н151у	1.45	–	–
н151у	н152у	3.31	–	–
н152у	н153у	1.00	–	–
н153у	н154у	0.84	–	–
н154у	н155у	49.22	–	–
н155у	н156у	4.72	–	–
н156у	н157у	21.79	–	–
н157у	н158у	6.32	–	–
н158у	н159у	4.70	–	–
н159у	н160у	7.76	–	–
н160у	н161у	4.53	–	–
н161у	н162у	16.27	–	–
н162у	н163у	2.12	–	–
н163у	н164у	6.39	–	–
н164у	н165у	12.79	–	–
–	–	–	–	–
н136у	н137у	7.93	–	–
н137у	н138у	12.26	–	–
н138у	н139у	7.98	–	–
н139у	н136у	12.15	–	–

3. Общие сведения об образуемых земельных участках

Обозначение земельного участка :ЗУ8

№ п/п	Наименование характеристик земельного участка	Значение характеристики
1	2	3
1	Адрес земельного участка	Ханты-Мансийский Автономный округ - Югра АО, Сургут г, Комсомольский пр-кт, 12/1 д
2	Категория земель	Земли населенных пунктов
3	Вид разрешенного использования	в соответствии с классификатором, утвержденным приказом Минэкономразвития России от 01.09.2014 № 540 Многоэтажная жилая застройка (высотная застройка)
4	Площадь земельного участка ± величина погрешности определения площади (Р ± ΔР), $м^2$	3720 кв.м ± 12.46 кв.м
5	Формула, примененная для расчета предельной допустимой погрешности определения площади земельного участка (ΔР), $м^2$	$\Delta P = 2 * 0.10 * \sqrt{3720} * \sqrt{((1 + 1.34^2)/(2 * 1.34))} = 12.46$
6	Предельный минимальный и максимальный размеры земельного участка ($Р_{мин}$ и $Р_{макс}$), $м^2$	–
7	Кадастровый или иной номер (обозначение) здания, сооружения, объекта незавершенного строительства, расположенного на земельном участке	–
8	Кадастровые номера исходных земельных участков	86:10:0101243:48, 86:10:0101243:112, 86:10:0101243:159, 86:10:0101243:10237, земли,

	Иное	находящиеся в государственной или муниципальной собственности
9	Иные сведения	–

4. Сведения о земельных участках, посредством которых обеспечивается доступ (проход или проезд от земельных участков общего пользования) к образуемым земельным участкам		
№ п/п	**Кадастровый номер или обозначение земельного участка, для которого обеспечивается доступ**	**Кадастровый номер или обозначение земельного участка, посредством которого обеспечивается доступ**
1	**2**	**3**
1	:ЗУ8	Земли общего пользования

Сведения об образуемых земельных участках

1. Сведения о характерных точках границ образуемых земельных участков

Обозначение земельного участка :ЗУ9
Зона № МСК-86

Обозначение характерных точек границ	Координаты, м		Метод определения координат	Средняя квадратическая погрешность определения координат характерной точки (M_t), м	Формулы, примененные для расчета средней квадратической погрешности определения координат характерной точки (M_t), м
	X	Y			
1	2	3	6	7	8
164	981963.41	3574546.12	Картометрический метод	0.10	$Mt=\sqrt{(0.07^2+0.07^2)}=0.10$
165	981976.05	3574549.16	Картометрический метод	0.10	$Mt=\sqrt{(0.07^2+0.07^2)}=0.10$
166	981981.24	3574550.51	Картометрический метод	0.10	$Mt=\sqrt{(0.07^2+0.07^2)}=0.10$
158	981985.70	3574551.65	Картометрический метод	0.10	$Mt=\sqrt{(0.07^2+0.07^2)}=0.10$
н47у	981963.06	3574647.96	Картометрический метод	0.10	$Mt=\sqrt{(0.07^2+0.07^2)}=0.10$
н48у	981949.75	3574645.34	Картометрический метод	0.10	$Mt=\sqrt{(0.07^2+0.07^2)}=0.10$
н49у	981918.41	3574638.64	Картометрический метод	0.10	$Mt=\sqrt{(0.07^2+0.07^2)}=0.10$
н50у	981899.64	3574636.13	Картометрический метод	0.10	$Mt=\sqrt{(0.07^2+0.07^2)}=0.10$
н51у	981896.96	3574635.56	Картометрический метод	0.10	$Mt=\sqrt{(0.07^2+0.07^2)}=0.10$
н52у	981894.63	3574634.84	Картометрический метод	0.10	$Mt=\sqrt{(0.07^2+0.07^2)}=0.10$
н53у	981892.08	3574633.35	Картометрический метод	0.10	$Mt=\sqrt{(0.07^2+0.07^2)}=0.10$
н54у	981890.94	3574632.16	Картометрический метод	0.10	$Mt=\sqrt{(0.07^2+0.07^2)}=0.10$
н55у	981890.03	3574630.88	Картометрический	0.10	$Mt=\sqrt{(0.07^2+0.07^2)}=0.10$

			метод		
н56у	981889.51	3574629.78	Картометрический метод	0.10	Mt=√(0.07²+0.07²)=0.10
н57у	981889.11	3574628.60	Картометрический метод	0.10	Mt=√(0.07²+0.07²)=0.10
н58у	981888.86	3574626.35	Картометрический метод	0.10	Mt=√(0.07²+0.07²)=0.10
н59у	981888.96	3574625.30	Картометрический метод	0.10	Mt=√(0.07²+0.07²)=0.10
н60у	981889.02	3574624.99	Картометрический метод	0.10	Mt=√(0.07²+0.07²)=0.10
н61у	981887.93	3574624.72	Картометрический метод	0.10	Mt=√(0.07²+0.07²)=0.10
н162у	981888.06	3574623.72	Картометрический метод	0.10	Mt=√(0.07²+0.07²)=0.10
н163у	981893.10	3574603.44	Картометрический метод	0.10	Mt=√(0.07²+0.07²)=0.10
н164у	981890.67	3574586.40	Картометрический метод	0.10	Mt=√(0.07²+0.07²)=0.10
н143у	981892.98	3574574.45	Картометрический метод	0.10	Mt=√(0.07²+0.07²)=0.10
н142у	981899.25	3574575.93	Картометрический метод	0.10	Mt=√(0.07²+0.07²)=0.10
64	981896.88	3574586.18	Картометрический метод	0.10	Mt=√(0.07²+0.07²)=0.10
59	981916.84	3574590.80	Картометрический метод	0.10	Mt=√(0.07²+0.07²)=0.10
60	981920.02	3574576.91	Картометрический метод	0.10	Mt=√(0.07²+0.07²)=0.10
н141у	981930.12	3574576.98	Картометрический метод	0.10	Mt=√(0.07²+0.07²)=0.10
н140у	981937.27	3574578.89	Картометрический метод	0.10	Mt=√(0.07²+0.07²)=0.10
н139у	981941.90	3574559.34	Картометрический метод	0.10	Mt=√(0.07²+0.07²)=0.10

164	981963.41	3574546.12	Картометрический метод	0.10	Mt=√(0.07²+0.07²)=0.10

2. Сведения о частях границ образуемых земельных участков

Обозначение земельного участка :ЗУ9

Обозначение части границ		Горизонтальное проложение (S), м	Описание прохождения части границ	Отметка о наличии земельного спора о местоположении границ земельного участка
от т.	до т.			
1	2	3	4	5
164	165	13.00	–	–
165	166	5.36	–	–
166	158	4.60	–	–
158	н47у	98.94	–	–
н47у	н48у	13.57	–	–
н48у	н49у	32.05	–	–
н49у	н50у	18.94	–	–
н50у	н51у	2.74	–	–
н51у	н52у	2.44	–	–
н52у	н53у	2.95	–	–
н53у	н54у	1.65	–	–
н54у	н55у	1.57	–	–
н55у	н56у	1.22	–	–
н56у	н57у	1.25	–	–
н57у	н58у	2.26	–	–
н58у	н59у	1.05	–	–
н59у	н60у	0.32	–	–
н60у	н61у	1.12	–	–
н61у	н162у	1.01	–	–
н162у	н163у	20.90	–	–
н163у	н164у	17.21	–	–
н164у	н143у	12.17	–	–
н143у	н142у	6.44	–	–
н142у	64	10.52	–	–
64	59	20.49	–	–
59	60	14.25	–	–
60	н141у	10.10	–	–
н141у	н140у	7.40	–	–
н140у	н139у	20.09	–	–
н139у	164	25.25	–	–

3. Общие сведения об образуемых земельных участках

Обозначение земельного участка :ЗУ9

№ п/п	Наименование характеристик земельного участка	Значение характеристики
1	2	3
1	Адрес земельного участка	Ханты-Мансийский Автономный округ - Югра АО, Сургут г, Комсомольский пр-кт, 12 д
2	Категория земель	Земли населенных пунктов
3	Вид разрешенного использования	в соответствии с классификатором, утвержденным приказом Минэкономразвития России от 01.09.2014 № 540 Среднеэтажная жилая застройка

4	Площадь земельного участка ± величина погрешности определения площади (Р ± ΔР), $м^2$	6066 кв.м ± 15.58 кв.м
5	Формула, примененная для расчета предельной допустимой погрешности определения площади земельного участка (ΔР), $м^2$	$\Delta P = 2 * 0.10 * \sqrt{6066} * \sqrt{((1 + 1.04^2)/(2 * 1.04))} = 15.58$
6	Предельный минимальный и максимальный размеры земельного участка ($Р_{мин}$ и $Р_{макс}$), $м^2$	–
7	Кадастровый или иной номер (обозначение) здания, сооружения, объекта незавершенного строительства, расположенного на земельном участке	86:10:0101243:10382
8	Кадастровые номера исходных земельных участков	земли, находящиеся в государственной или муниципальной собственности
	Иное	
9	Иные сведения	–

4. Сведения о земельных участках, посредством которых обеспечивается доступ (проход или проезд от земельных участков общего пользования) к образуемым земельным участкам

№ п/п	Кадастровый номер или обозначение земельного участка, для которого обеспечивается доступ	Кадастровый номер или обозначение земельного участка, посредством которого обеспечивается доступ
1	**2**	**3**
1	:ЗУ9	Земли общего пользования
2	:ЗУ9	:ЗУ3

Сведения об образуемых земельных участках

1. Сведения о характерных точках границ образуемых земельных участков

Обозначение земельного участка :ЗУ10
Зона № МСК-86

Обозначение характерных точек границ	Координаты, м		Метод определения координат	Средняя квадратическая погрешность определения координат характерной точки (M_t), м	Формулы, примененные для расчета средней квадратической погрешности определения координат характерной точки (M_t), м
	X	Y			
1	2	3	6	7	8
н72у	981899.09	3574644.82	Картометрический метод	0.10	Mt=√(0.07²+0.07²)=0.10
н73у	981929.32	3574648.62	Картометрический метод	0.10	Mt=√(0.07²+0.07²)=0.10
н74у	981961.11	3574656.17	Картометрический метод	0.10	Mt=√(0.07²+0.07²)=0.10
н165у	981948.92	3574707.55	Картометрический метод	0.10	Mt=√(0.07²+0.07²)=0.10
н166у	981935.04	3574704.21	Картометрический метод	0.10	Mt=√(0.07²+0.07²)=0.10
н167у	981936.81	3574696.80	Картометрический метод	0.10	Mt=√(0.07²+0.07²)=0.10
н168у	981887.82	3574685.01	Картометрический метод	0.10	Mt=√(0.07²+0.07²)=0.10
н169у	981889.44	3574676.87	Картометрический метод	0.10	Mt=√(0.07²+0.07²)=0.10
н170у	981888.95	3574676.74	Картометрический метод	0.10	Mt=√(0.07²+0.07²)=0.10
н71у	981896.86	3574644.26	Картометрический метод	0.10	Mt=√(0.07²+0.07²)=0.10
н72у	981899.09	3574644.82	Картометрический метод	0.10	Mt=√(0.07²+0.07²)=0.10

2. Сведения о частях границ образуемых земельных участков

Обозначение земельного участка :ЗУ10

Обозначение части границ		Горизонтальное проложение (S), м	Описание прохождения части границ	Отметка о наличии земельного спора о местоположении границ земельного участка
от т.	до т.			
1	2	3	4	5
н72у	н73у	30.47	–	–
н73у	н74у	32.67	–	–

н74у	н165у	52.81	–	–
н165у	н166у	14.28	–	–
н166у	н167у	7.62	–	–
н167у	н168у	50.39	–	–
н168у	н169у	8.30	–	–
н169у	н170у	0.51	–	–
н170у	н71у	33.43	–	–
н71у	н72у	2.30	–	–

3. Общие сведения об образуемых земельных участках

Обозначение земельного участка :ЗУ10

№ п/п	Наименование характеристик земельного участка	Значение характеристики
1	2	3
1	Адрес земельного участка	Ханты-Мансийский Автономный округ - Югра АО, Сургут г, Комсомольский пр-кт, 20 д
2	Категория земель	Земли населенных пунктов
3	Вид разрешенного использования	в соответствии с классификатором, утвержденным приказом Минэкономразвития России от 01.09.2014 № 540 Малоэтажная жилая застройка (индивидуальное жилищное строительство; размещение дачных домов и садовых домов)
4	Площадь земельного участка ± величина погрешности определения площади (Р ± ΔР), $м^2$	2994 кв.м ± 11.00 кв.м
5	Формула, примененная для расчета предельной допустимой погрешности определения площади земельного участка (ΔР), $м^2$	$\Delta P = 2 * 0.10 * \sqrt{2994} * \sqrt{((1 + 1.16^2)/(2 * 1.16))} = 11.00$
6	Предельный минимальный и максимальный размеры земельного участка ($P_{мин}$ и $P_{макс}$), $м^2$	–
7	Кадастровый или иной номер (обозначение) здания, сооружения, объекта незавершенного строительства, расположенного на земельном участке	86:10:0101243:371
8	Кадастровые номера исходных земельных участков	86:10:0101243:101, земли, находящиеся в государственной или муниципальной собственности
	Иное	
9	Иные сведения	–

4. Сведения о земельных участках, посредством которых обеспечивается доступ (проход или проезд от земельных участков общего пользования) к образуемым земельным участкам

№ п/п	Кадастровый номер или обозначение земельного участка, для которого обеспечивается доступ	Кадастровый номер или обозначение земельного участка, посредством которого обеспечивается доступ
1	2	3
1	:ЗУ10	земли общего пользования
2	:ЗУ10	:ЗУ3

Сведения об образуемых земельных участках

1. Сведения о характерных точках границ образуемых земельных участков

Обозначение земельного участка :ЗУ11
Зона № МСК-86

Обозначение характерных точек границ	Координаты, м		Метод определения координат	Средняя квадратическая погрешность определения координат характерной точки (M_t), м	Формулы, примененные для расчета средней квадратической погрешности определения координат характерной точки (M_t), м
	X	Y			
1	2	3	6	7	8
н170у	981888.95	3574676.74	Картометрический метод	0.10	$Mt=\sqrt{(0.07^2+0.07^2)}=0.10$
н169у	981889.44	3574676.87	Картометрический метод	0.10	$Mt=\sqrt{(0.07^2+0.07^2)}=0.10$
н168у	981887.82	3574685.01	Картометрический метод	0.10	$Mt=\sqrt{(0.07^2+0.07^2)}=0.10$
н167у	981936.81	3574696.80	Картометрический метод	0.10	$Mt=\sqrt{(0.07^2+0.07^2)}=0.10$
н166у	981935.04	3574704.21	Картометрический метод	0.10	$Mt=\sqrt{(0.07^2+0.07^2)}=0.10$
н165у	981948.92	3574707.55	Картометрический метод	0.10	$Mt=\sqrt{(0.07^2+0.07^2)}=0.10$
н171у	981947.48	3574713.58	Картометрический метод	0.10	$Mt=\sqrt{(0.07^2+0.07^2)}=0.10$
н172у	981925.75	3574708.67	Картометрический метод	0.10	$Mt=\sqrt{(0.07^2+0.07^2)}=0.10$
н173у	981924.77	3574712.59	Картометрический метод	0.10	$Mt=\sqrt{(0.07^2+0.07^2)}=0.10$
н174у	981924.13	3574712.44	Картометрический метод	0.10	$Mt=\sqrt{(0.07^2+0.07^2)}=0.10$
н175у	981908.70	3574724.99	Картометрический метод	0.10	$Mt=\sqrt{(0.07^2+0.07^2)}=0.10$
н176у	981899.96	3574762.19	Картометрический метод	0.10	$Mt=\sqrt{(0.07^2+0.07^2)}=0.10$
н177у	981899.46	3574763.11	Картометрический	0.10	$Mt=\sqrt{(0.07^2+0.07^2)}=0.10$

			метод		
н178у	981898.29	3574764.22	Картометрический метод	0.10	Mt=√(0.07²+0.07²)=0.10
н179у	981897.10	3574764.54	Картометрический метод	0.10	Mt=√(0.07²+0.07²)=0.10
н180у	981870.24	3574758.15	Картометрический метод	0.10	Mt=√(0.07²+0.07²)=0.10
н181у	981872.92	3574747.16	Картометрический метод	0.10	Mt=√(0.07²+0.07²)=0.10
н182у	981876.80	3574747.97	Картометрический метод	0.10	Mt=√(0.07²+0.07²)=0.10
н183у	981884.36	3574715.97	Картометрический метод	0.10	Mt=√(0.07²+0.07²)=0.10
н184у	981876.34	3574714.35	Картометрический метод	0.10	Mt=√(0.07²+0.07²)=0.10
н185у	981867.30	3574698.00	Картометрический метод	0.10	Mt=√(0.07²+0.07²)=0.10
н186у	981872.32	3574691.29	Картометрический метод	0.10	Mt=√(0.07²+0.07²)=0.10
н187у	981874.15	3574684.00	Картометрический метод	0.10	Mt=√(0.07²+0.07²)=0.10
н188у	981876.26	3574673.62	Картометрический метод	0.10	Mt=√(0.07²+0.07²)=0.10
н189у	981881.58	3574674.84	Картометрический метод	0.10	Mt=√(0.07²+0.07²)=0.10
н170у	981888.95	3574676.74	Картометрический метод	0.10	Mt=√(0.07²+0.07²)=0.10

2. Сведения о частях границ образуемых земельных участков

Обозначение земельного участка :ЗУ11

Обозначение части границ		**Горизонтальное проложение (S), м**	**Описание прохождения части границ**	**Отметка о наличии земельного спора о местоположении границ земельного участка**
от т.	**до т.**			
1	**2**	**3**	**4**	**5**
н170у	н169у	0.51	–	–
н169у	н168у	8.30	–	–
н168у	н167у	50.39	–	–
н167у	н166у	7.62	–	–
н166у	н165у	14.28	–	–

н165у	н171у	6.20	–	–
н171у	н172у	22.28	–	–
н172у	н173у	4.04	–	–
н173у	н174у	0.66	–	–
н174у	н175у	19.89	–	–
н175у	н176у	38.21	–	–
н176у	н177у	1.05	–	–
н177у	н178у	1.61	–	–
н178у	н179у	1.23	–	–
н179у	н180у	27.61	–	–
н180у	н181у	11.31	–	–
н181у	н182у	3.96	–	–
н182у	н183у	32.88	–	–
н183у	н184у	8.18	–	–
н184у	н185у	18.68	–	–
н185у	н186у	8.38	–	–
н186у	н187у	7.52	–	–
н187у	н188у	10.59	–	–
н188у	н189у	5.46	–	–
н189у	н170у	7.61	–	–

3. Общие сведения об образуемых земельных участках

Обозначение земельного участка :ЗУ11

№ п/п	Наименование характеристик земельного участка	Значение характеристики
1	2	3
1	Адрес земельного участка	Ханты-Мансийский Автономный округ - Югра АО, Сургут г, Комсомольский пр-кт, 20/1 д
2	Категория земель	Земли населенных пунктов
3	Вид разрешенного использования	в соответствии с классификатором, утвержденным приказом Минэкономразвития России от 01.09.2014 № 540 Многоэтажная жилая застройка (высотная застройка)
4	Площадь земельного участка ± величина погрешности определения площади (Р ± ΔР), $м^2$	3140 кв.м ± 11.24 кв.м
5	Формула, примененная для расчета предельной допустимой погрешности определения площади земельного участка (ΔР), $м^2$	$\Delta P = 2 * 0.10 * \sqrt{3140} * \sqrt{((1 + 1.11^2)/(2 * 1.11))} = 11.24$
6	Предельный минимальный и максимальный размеры земельного участка ($Р_{мин}$ и $Р_{макс}$), $м^2$	–
7	Кадастровый или иной номер (обозначение) здания, сооружения, объекта незавершенного строительства, расположенного на земельном участке	–
8	Кадастровые номера исходных земельных участков	земли, находящиеся в государственной или муниципальной собственности
	Иное	

9	Иные сведения	–
4. Сведения о земельных участках, посредством которых обеспечивается доступ (проход или проезд от земельных участков общего пользования) к образуемым земельным участкам		
№ п/п	**Кадастровый номер или обозначение земельного участка, для которого обеспечивается доступ**	**Кадастровый номер или обозначение земельного участка, посредством которого обеспечивается доступ**
1	**2**	**3**
1	:ЗУ11	земли общего пользования

Сведения об образуемых земельных участках

1. Сведения о характерных точках границ образуемых земельных участков

Обозначение земельного участка :ЗУ12
Зона № МСК-86

Обозначение характерных точек границ	Координаты, м		Метод определения координат	Средняя квадратическая погрешность определения координат характерной точки (M_t), м	Формулы, примененные для расчета средней квадратической погрешности определения координат характерной точки (M_t), м
	X	Y			
1	2	3	6	7	8
н61у	981887.93	3574624.72	Картометрический метод	0.10	$Mt=\sqrt{(0.07^2+0.07^2)}=0.10$
н162у	981888.06	3574623.72	Картометрический метод	0.10	$Mt=\sqrt{(0.07^2+0.07^2)}=0.10$
н163у	981893.10	3574603.44	Картометрический метод	0.10	$Mt=\sqrt{(0.07^2+0.07^2)}=0.10$
н164у	981890.67	3574586.40	Картометрический метод	0.10	$Mt=\sqrt{(0.07^2+0.07^2)}=0.10$
н143у	981892.98	3574574.45	Картометрический метод	0.10	$Mt=\sqrt{(0.07^2+0.07^2)}=0.10$
н144у	981895.62	3574560.86	Картометрический метод	0.10	$Mt=\sqrt{(0.07^2+0.07^2)}=0.10$
н145у	981898.80	3574544.67	Картометрический метод	0.10	$Mt=\sqrt{(0.07^2+0.07^2)}=0.10$
н146у	981903.29	3574526.89	Картометрический метод	0.10	$Mt=\sqrt{(0.07^2+0.07^2)}=0.10$
н147у	981904.74	3574520.42	Картометрический метод	0.10	$Mt=\sqrt{(0.07^2+0.07^2)}=0.10$
н190у	981860.79	3574510.19	Картометрический метод	0.10	$Mt=\sqrt{(0.07^2+0.07^2)}=0.10$
223	981849.58	3574507.57	Картометрический метод	0.10	$Mt=\sqrt{(0.07^2+0.07^2)}=0.10$
245	981844.50	3574506.40	Картометрический метод	0.10	$Mt=\sqrt{(0.07^2+0.07^2)}=0.10$
244	981844.30	3574507.26	Картометрический	0.10	$Mt=\sqrt{(0.07^2+0.07^2)}=0.10$

			метод		
н191у	981841.93	3574517.50	Картометрический метод	0.10	Mt=√(0.07²+0.07²)=0.10
н192у	981825.85	3574513.49	Картометрический метод	0.10	Mt=√(0.07²+0.07²)=0.10
н64у	981803.19	3574604.06	Картометрический метод	0.10	Mt=√(0.07²+0.07²)=0.10
н63у	981816.83	3574607.39	Картометрический метод	0.10	Mt=√(0.07²+0.07²)=0.10
н193у	981822.75	3574581.90	Картометрический метод	0.10	Mt=√(0.07²+0.07²)=0.10
н194у	981824.67	3574580.91	Картометрический метод	0.10	Mt=√(0.07²+0.07²)=0.10
н195у	981830.86	3574582.64	Картометрический метод	0.10	Mt=√(0.07²+0.07²)=0.10
н196у	981846.26	3574586.36	Картометрический метод	0.10	Mt=√(0.07²+0.07²)=0.10
н197у	981847.94	3574586.72	Картометрический метод	0.10	Mt=√(0.07²+0.07²)=0.10
н198у	981846.15	3574594.09	Картометрический метод	0.10	Mt=√(0.07²+0.07²)=0.10
н199у	981844.51	3574593.70	Картометрический метод	0.10	Mt=√(0.07²+0.07²)=0.10
н200у	981844.15	3574595.18	Картометрический метод	0.10	Mt=√(0.07²+0.07²)=0.10
н201у	981841.14	3574607.33	Картометрический метод	0.10	Mt=√(0.07²+0.07²)=0.10
н62у	981839.76	3574612.98	Картометрический метод	0.10	Mt=√(0.07²+0.07²)=0.10
н61у	981887.93	3574624.72	Картометрический метод	0.10	Mt=√(0.07²+0.07²)=0.10

2. Сведения о частях границ образуемых земельных участков

Обозначение земельного участка :ЗУ12

Обозначение части границ		**Горизонтальное проложение (S), м**	**Описание прохождения части границ**	**Отметка о наличии земельного спора о местоположении границ земельного участка**
от т.	**до т.**			
1	**2**	**3**	**4**	**5**

н61у	н162у	1.01	–	–
н162у	н163у	20.90	–	–
н163у	н164у	17.21	–	–
н164у	н143у	12.17	–	–
н143у	н144у	13.84	–	–
н144у	н145у	16.50	–	–
н145у	н146у	18.34	–	–
н146у	н147у	6.63	–	–
н147у	н190у	45.12	–	–
н190у	223	11.51	–	–
223	245	5.21	–	–
245	244	0.88	–	–
244	н191у	10.51	–	–
н191у	н192у	16.57	–	–
н192у	н64у	93.36	–	–
н64у	н63у	14.04	–	–
н63у	н193у	26.17	–	–
н193у	н194у	2.16	–	–
н194у	н195у	6.43	–	–
н195у	н196у	15.84	–	–
н196у	н197у	1.72	–	–
н197у	н198у	7.58	–	–
н198у	н199у	1.69	–	–
н199у	н200у	1.52	–	–
н200у	н201у	12.52	–	–
н201у	н62у	5.82	–	–
н62у	н61у	49.58	–	–

3. Общие сведения об образуемых земельных участках

Обозначение земельного участка :ЗУ12

№ п/п	Наименование характеристик земельного участка	Значение характеристики
1	2	3
1	Адрес земельного участка	Ханты-Мансийский Автономный округ - Югра АО, Сургут г, Комсомольский пр-кт, 14/1, 14/3, 14/4, 14/6 д.
2	Категория земель	Земли населенных пунктов
3	Вид разрешенного использования	в соответствии с классификатором, утвержденным приказом Минэкономразвития России от 01.09.2014 № 540 Многоэтажная жилая застройка (высотная застройка)
4	Площадь земельного участка ± величина погрешности определения площади (Р ± ΔР), $м^2$	7696 кв.м ± 17.65 кв.м
5	Формула, примененная для расчета предельной допустимой погрешности определения площади земельного участка (ΔР), $м^2$	$\Delta P = 2 * 0.10 * \sqrt{7696} * \sqrt{((1 + 1.17^2)/(2 * 1.17))} = 17.65$
6	Предельный минимальный и максимальный размеры земельного участка ($Р_{мин}$ и $Р_{макс}$), $м^2$	–

7	Кадастровый или иной номер (обозначение) здания, сооружения, объекта незавершенного строительства, расположенного на земельном участке	86:10:0101243:366,86:10:0101243:410,86:10:0101243:305,86:10:0101243:287
8	Кадастровые номера исходных земельных участков	86:10:0101243:112, 86:10:0101243:151, земли, находящиеся в государственной или муниципальной собственности
	Иное	
9	Иные сведения	–

4. Сведения о земельных участках, посредством которых обеспечивается доступ (проход или проезд от земельных участков общего пользования) к образуемым земельным участкам

№ п/п	Кадастровый номер или обозначение земельного участка, для которого обеспечивается доступ	Кадастровый номер или обозначение земельного участка, посредством которого обеспечивается доступ
1	**2**	**3**
1	:ЗУ12	:ЗУ3

Сведения об образуемых земельных участках

1. Сведения о характерных точках границ образуемых земельных участков

Обозначение земельного участка :ЗУ13
Зона № МСК-86

Обозначение характерных точек границ	Координаты, м		Метод определения координат	Средняя квадратическая погрешность определения координат характерной точки (M_t), м	Формулы, примененные для расчета средней квадратической погрешности определения координат характерной точки (M_t), м
	X	Y			
1	2	3	6	7	8
130	981863.27	3574853.47	Картометрический метод	0.10	$Mt=\sqrt{(0.07^2+0.07^2)}=0.10$
н202у	981888.08	3574859.52	Картометрический метод	0.10	$Mt=\sqrt{(0.07^2+0.07^2)}=0.10$
н203у	981886.56	3574865.79	Картометрический метод	0.10	$Mt=\sqrt{(0.07^2+0.07^2)}=0.10$
н204у	981887.37	3574866.00	Картометрический метод	0.10	$Mt=\sqrt{(0.07^2+0.07^2)}=0.10$
н205у	981884.44	3574878.48	Картометрический метод	0.10	$Mt=\sqrt{(0.07^2+0.07^2)}=0.10$
н206у	981883.70	3574879.02	Картометрический метод	0.10	$Mt=\sqrt{(0.07^2+0.07^2)}=0.10$
н207у	981881.04	3574890.03	Картометрический метод	0.10	$Mt=\sqrt{(0.07^2+0.07^2)}=0.10$
н208у	981862.05	3574891.88	Картометрический метод	0.10	$Mt=\sqrt{(0.07^2+0.07^2)}=0.10$
н209у	981840.48	3574886.63	Картометрический метод	0.10	$Mt=\sqrt{(0.07^2+0.07^2)}=0.10$
н210у	981830.83	3574878.27	Картометрический метод	0.10	$Mt=\sqrt{(0.07^2+0.07^2)}=0.10$
136	981829.61	3574869.98	Картометрический метод	0.10	$Mt=\sqrt{(0.07^2+0.07^2)}=0.10$
135	981831.98	3574869.68	Картометрический метод	0.10	$Mt=\sqrt{(0.07^2+0.07^2)}=0.10$
134	981834.81	3574856.53	Картометрический	0.10	$Mt=\sqrt{(0.07^2+0.07^2)}=0.10$

			метод		
133	981837.54	3574857.14	Картометрический метод	0.10	Mt=√(0.07²+0.07²)=0.10
132	981840.13	3574853.28	Картометрический метод	0.10	Mt=√(0.07²+0.07²)=0.10
131	981844.07	3574848.82	Картометрический метод	0.10	Mt=√(0.07²+0.07²)=0.10
130	981863.27	3574853.47	Картометрический метод	0.10	Mt=√(0.07²+0.07²)=0.10

2. Сведения о частях границ образуемых земельных участков

Обозначение земельного участка :ЗУ13

Обозначение части границ		Горизонтальное проложение (S), м	Описание прохождения части границ	Отметка о наличии земельного спора о местоположении границ земельного участка
от т.	до т.			
1	2	3	4	5
130	н202у	25.54	–	–
н202у	н203у	6.45	–	–
н203у	н204у	0.84	–	–
н204у	н205у	12.82	–	–
н205у	н206у	0.92	–	–
н206у	н207у	11.33	–	–
н207у	н208у	19.08	–	–
н208у	н209у	22.20	–	–
н209у	н210у	12.77	–	–
н210у	136	8.38	–	–
136	135	2.39	–	–
135	134	13.45	–	–
134	133	2.80	–	–
133	132	4.65	–	–
132	131	5.95	–	–
131	130	19.76	–	–

3. Общие сведения об образуемых земельных участках

Обозначение земельного участка :ЗУ13

№ п/п	Наименование характеристик земельного участка	Значение характеристики
1	2	3
1	Адрес земельного участка	Ханты-Мансийский Автономный округ - Югра АО, Сургут г, Федорова ул, 61 д
2	Категория земель	Земли населенных пунктов
3	Вид разрешенного использования	в соответствии с классификатором, утвержденным приказом Минэкономразвития России от 01.09.2014 № 540 Многоэтажная жилая застройка (высотная застройка)
4	Площадь земельного участка ± величина погрешности определения площади (Р ± ΔР), $м^2$	1848 кв.м ± 8.80 кв.м

5	Формула, примененная для расчета предельной допустимой погрешности определения площади земельного участка (ΔР), $м^2$	$\Delta P = 2 * 0.10 * \sqrt{1848} * \sqrt{((1 + 1.36^2)/(2 * 1.36))} = 8.80$
6	Предельный минимальный и максимальный размеры земельного участка ($Р_{мин}$ и $Р_{макс}$), $м^2$	–
7	Кадастровый или иной номер (обозначение) здания, сооружения, объекта незавершенного строительства, расположенного на земельном участке	–
8	Кадастровые номера исходных земельных участков	86:10:0101243:18, 86:10:0101243:97, 86:10:0101243:152, земли, находящиеся в государственной или муниципальной собственности
	Иное	
9	Иные сведения	–

4. Сведения о земельных участках, посредством которых обеспечивается доступ (проход или проезд от земельных участков общего пользования) к образуемым земельным участкам

№ п/п	Кадастровый номер или обозначение земельного участка, для которого обеспечивается доступ	Кадастровый номер или обозначение земельного участка, посредством которого обеспечивается доступ
1	**2**	**3**
1	:ЗУ13	:ЗУ40
2	:ЗУ13	:ЗУ39
3	:ЗУ13	:ЗУ15
4	:ЗУ13	86:10:0101243:10134

Сведения об образуемых земельных участках

1. Сведения о характерных точках границ образуемых земельных участков

Обозначение земельного участка :ЗУ14
Зона № МСК-86

Обозначение характерных точек границ	Координаты, м		Метод определения координат	Средняя квадратическая погрешность определения координат характерной точки (M_t), м	Формулы, примененные для расчета средней квадратической погрешности определения координат характерной точки (M_t), м
	X	Y			
1	2	3	6	7	8
н211у	981775.06	3574680.94	Картометрический метод	0.10	$Mt=\sqrt{(0.07^2+0.07^2)}=0.10$
н212у	981777.84	3574681.90	Картометрический метод	0.10	$Mt=\sqrt{(0.07^2+0.07^2)}=0.10$
н213у	981809.39	3574689.74	Картометрический метод	0.10	$Mt=\sqrt{(0.07^2+0.07^2)}=0.10$
н214у	981824.45	3574693.31	Картометрический метод	0.10	$Mt=\sqrt{(0.07^2+0.07^2)}=0.10$
н215у	981863.70	3574702.48	Картометрический метод	0.10	$Mt=\sqrt{(0.07^2+0.07^2)}=0.10$
н216у	981866.15	3574699.23	Картометрический метод	0.10	$Mt=\sqrt{(0.07^2+0.07^2)}=0.10$
н185у	981867.30	3574698.00	Картометрический метод	0.10	$Mt=\sqrt{(0.07^2+0.07^2)}=0.10$
н184у	981876.34	3574714.35	Картометрический метод	0.10	$Mt=\sqrt{(0.07^2+0.07^2)}=0.10$
н183у	981884.36	3574715.97	Картометрический метод	0.10	$Mt=\sqrt{(0.07^2+0.07^2)}=0.10$
н182у	981876.80	3574747.97	Картометрический метод	0.10	$Mt=\sqrt{(0.07^2+0.07^2)}=0.10$
н181у	981872.92	3574747.16	Картометрический метод	0.10	$Mt=\sqrt{(0.07^2+0.07^2)}=0.10$
н180у	981870.24	3574758.15	Картометрический метод	0.10	$Mt=\sqrt{(0.07^2+0.07^2)}=0.10$
н179у	981897.10	3574764.54	Картометрический	0.10	$Mt=\sqrt{(0.07^2+0.07^2)}=0.10$

			метод		
н178у	981898.29	3574764.22	Картометрический метод	0.10	Mt=√(0.07²+0.07²)=0.10
н177у	981899.46	3574763.11	Картометрический метод	0.10	Mt=√(0.07²+0.07²)=0.10
н176у	981899.96	3574762.19	Картометрический метод	0.10	Mt=√(0.07²+0.07²)=0.10
н175у	981908.70	3574724.99	Картометрический метод	0.10	Mt=√(0.07²+0.07²)=0.10
н174у	981924.13	3574712.44	Картометрический метод	0.10	Mt=√(0.07²+0.07²)=0.10
н173у	981924.77	3574712.59	Картометрический метод	0.10	Mt=√(0.07²+0.07²)=0.10
н172у	981925.75	3574708.67	Картометрический метод	0.10	Mt=√(0.07²+0.07²)=0.10
н171у	981947.48	3574713.58	Картометрический метод	0.10	Mt=√(0.07²+0.07²)=0.10
н217у	981923.32	3574815.39	Картометрический метод	0.10	Mt=√(0.07²+0.07²)=0.10
н218у	981923.06	3574816.49	Картометрический метод	0.10	Mt=√(0.07²+0.07²)=0.10
н219у	981874.62	3574804.75	Картометрический метод	0.10	Mt=√(0.07²+0.07²)=0.10
129	981874.05	3574807.14	Картометрический метод	0.10	Mt=√(0.07²+0.07²)=0.10
152	981860.09	3574803.46	Картометрический метод	0.10	Mt=√(0.07²+0.07²)=0.10
151	981860.27	3574802.70	Картометрический метод	0.10	Mt=√(0.07²+0.07²)=0.10
150	981844.14	3574798.97	Картометрический метод	0.10	Mt=√(0.07²+0.07²)=0.10
149	981834.28	3574796.74	Картометрический метод	0.10	Mt=√(0.07²+0.07²)=0.10
148	981835.68	3574789.97	Картометрический метод	0.10	Mt=√(0.07²+0.07²)=0.10

147	981812.84	3574784.24	Картометрический метод	0.10	Mt=√(0.07²+0.07²)=0.10
146	981781.82	3574776.22	Картометрический метод	0.10	Mt=√(0.07²+0.07²)=0.10
145	981774.72	3574774.23	Картометрический метод	0.10	Mt=√(0.07²+0.07²)=0.10
144	981749.71	3574767.68	Картометрический метод	0.10	Mt=√(0.07²+0.07²)=0.10
н79у	981750.23	3574765.73	Картометрический метод	0.10	Mt=√(0.07²+0.07²)=0.10
н80у	981744.48	3574764.22	Картометрический метод	0.10	Mt=√(0.07²+0.07²)=0.10
н220у	981749.01	3574748.00	Картометрический метод	0.10	Mt=√(0.07²+0.07²)=0.10
н221у	981759.35	3574712.16	Картометрический метод	0.10	Mt=√(0.07²+0.07²)=0.10
н222у	981765.59	3574690.68	Картометрический метод	0.10	Mt=√(0.07²+0.07²)=0.10
н223у	981765.36	3574687.68	Картометрический метод	0.10	Mt=√(0.07²+0.07²)=0.10
н224у	981770.00	3574685.05	Картометрический метод	0.10	Mt=√(0.07²+0.07²)=0.10
н225у	981769.73	3574684.05	Картометрический метод	0.10	Mt=√(0.07²+0.07²)=0.10
н211у	981775.06	3574680.94	Картометрический метод	0.10	Mt=√(0.07²+0.07²)=0.10

2. Сведения о частях границ образуемых земельных участков

Обозначение земельного участка :ЗУ14

Обозначение части границ		**Горизонтальное проложение (S), м**	**Описание прохождения части границ**	**Отметка о наличии земельного спора о местоположении границ земельного участка**
от т.	**до т.**			
1	**2**	**3**	**4**	**5**
н211у	н212у	2.94	–	–
н212у	н213у	32.51	–	–
н213у	н214у	15.48	–	–
н214у	н215у	40.31	–	–
н215у	н216у	4.07	–	–
н216у	н185у	1.68	–	–

н185у	н184у	18.68	–	–
н184у	н183у	8.18	–	–
н183у	н182у	32.88	–	–
н182у	н181у	3.96	–	–
н181у	н180у	11.31	–	–
н180у	н179у	27.61	–	–
н179у	н178у	1.23	–	–
н178у	н177у	1.61	–	–
н177у	н176у	1.05	–	–
н176у	н175у	38.21	–	–
н175у	н174у	19.89	–	–
н174у	н173у	0.66	–	–
н173у	н172у	4.04	–	–
н172у	н171у	22.28	–	–
н171у	н217у	104.64	–	–
н217у	н218у	1.13	–	–
н218у	н219у	49.84	–	–
н219у	129	2.46	–	–
129	152	14.44	–	–
152	151	0.78	–	–
151	150	16.56	–	–
150	149	10.11	–	–
149	148	6.91	–	–
148	147	23.55	–	–
147	146	32.04	–	–
146	145	7.37	–	–
145	144	25.85	–	–
144	н79у	2.02	–	–
н79у	н80у	5.94	–	–
н80у	н220у	16.84	–	–
н220у	н221у	37.30	–	–
н221у	н222у	22.37	–	–
н222у	н223у	3.01	–	–
н223у	н224у	5.33	–	–
н224у	н225у	1.04	–	–
н225у	н211у	6.17	–	–

3. Общие сведения об образуемых земельных участках

Обозначение земельного участка :ЗУ14

№ п/п	Наименование характеристик земельного участка	Значение характеристики
1	**2**	**3**
1	Адрес земельного участка	Ханты-Мансийский Автономный округ - Югра АО, Сургут г, Федорова ул, 59 д
2	Категория земель	Земли населенных пунктов
3	Вид разрешенного использования	в соответствии с классификатором, утвержденным приказом Минэкономразвития России от 01.09.2014 № 540 Среднеэтажная жилая застройка
4	Площадь земельного участка ± величина погрешности определения площади (Р ± ΔР), $м^2$	15959 кв.м ± 26.30 кв.м

5	Формула, примененная для расчета предельной допустимой погрешности определения площади земельного участка (ΔР), $м^2$	$\Delta P = 2 * 0.10 * \sqrt{15959} * \sqrt{((1 + 1.50^2)/(2 * 1.50))} = 26.30$
6	Предельный минимальный и максимальный размеры земельного участка ($Р_{мин}$ и $Р_{макс}$), $м^2$	–
7	Кадастровый или иной номер (обозначение) здания, сооружения, объекта незавершенного строительства, расположенного на земельном участке	86:10:0101243:195,86:10:0101243:196,86:10:0101243:197
8	Кадастровые номера исходных земельных участков	86:10:0101243:60, 86:10:0101243:97, 86:10:0101243:10237 86:10:0101243:78, земли, находящиеся в государственной или муниципальной собственности
	Иное	
9	Иные сведения	–

4. Сведения о земельных участках, посредством которых обеспечивается доступ (проход или проезд от земельных участков общего пользования) к образуемым земельным участкам

№ п/п	Кадастровый номер или обозначение земельного участка, для которого обеспечивается доступ	Кадастровый номер или обозначение земельного участка, посредством которого обеспечивается доступ
1	**2**	**3**
1	:ЗУ14	Земли общего пользования
2	:ЗУ14	:ЗУ4

Сведения об образуемых земельных участках

1. Сведения о характерных точках границ образуемых земельных участков

Обозначение земельного участка :ЗУ15
Зона № МСК-86

Обозначение характерных точек границ	Координаты, м		Метод определения координат	Средняя квадратическая погрешность определения координат характерной точки (M_t), м	Формулы, примененные для расчета средней квадратической погрешности определения координат характерной точки (M_t), м
	X	Y			
1	2	3	6	7	8
н75у	981710.71	3574931.51	Картометрический метод	0.10	$Mt=\sqrt{(0.07^2+0.07^2)}=0.10$
н76у	981712.19	3574925.30	Картометрический метод	0.10	$Mt=\sqrt{(0.07^2+0.07^2)}=0.10$
н77у	981710.06	3574920.34	Картометрический метод	0.10	$Mt=\sqrt{(0.07^2+0.07^2)}=0.10$
н78у	981727.08	3574850.19	Картометрический метод	0.10	$Mt=\sqrt{(0.07^2+0.07^2)}=0.10$
139	981727.79	3574846.42	Картометрический метод	0.10	$Mt=\sqrt{(0.07^2+0.07^2)}=0.10$
138	981774.29	3574857.53	Картометрический метод	0.10	$Mt=\sqrt{(0.07^2+0.07^2)}=0.10$
137	981811.79	3574866.14	Картометрический метод	0.10	$Mt=\sqrt{(0.07^2+0.07^2)}=0.10$
136	981829.61	3574869.98	Картометрический метод	0.10	$Mt=\sqrt{(0.07^2+0.07^2)}=0.10$
н210у	981830.83	3574878.27	Картометрический метод	0.10	$Mt=\sqrt{(0.07^2+0.07^2)}=0.10$
н209у	981840.48	3574886.63	Картометрический метод	0.10	$Mt=\sqrt{(0.07^2+0.07^2)}=0.10$
н208у	981862.05	3574891.88	Картометрический метод	0.10	$Mt=\sqrt{(0.07^2+0.07^2)}=0.10$
н207у	981881.04	3574890.03	Картометрический метод	0.10	$Mt=\sqrt{(0.07^2+0.07^2)}=0.10$
н206у	981883.70	3574879.02	Картометрический	0.10	$Mt=\sqrt{(0.07^2+0.07^2)}=0.10$

			метод		
н205у	981884.44	3574878.48	Картометрический метод	0.10	Mt=√(0.07²+0.07²)=0.10
н230у	981896.96	3574881.49	Картометрический метод	0.10	Mt=√(0.07²+0.07²)=0.10
н231у	981896.83	3574882.05	Картометрический метод	0.10	Mt=√(0.07²+0.07²)=0.10
н232у	981907.05	3574884.37	Картометрический метод	0.10	Mt=√(0.07²+0.07²)=0.10
н233у	981885.88	3574973.13	Картометрический метод	0.10	Mt=√(0.07²+0.07²)=0.10
н234у	981851.76	3574965.07	Картометрический метод	0.10	Mt=√(0.07²+0.07²)=0.10
н235у	981820.11	3574957.56	Картометрический метод	0.10	Mt=√(0.07²+0.07²)=0.10
н75у	981710.71	3574931.51	Картометрический метод	0.10	Mt=√(0.07²+0.07²)=0.10
–	–	–	–	–	–
н226у	981811.25	3574921.22	Картометрический метод	0.10	Mt=√(0.07²+0.07²)=0.10
н227у	981812.98	3574913.63	Картометрический метод	0.10	Mt=√(0.07²+0.07²)=0.10
н228у	981824.72	3574916.30	Картометрический метод	0.10	Mt=√(0.07²+0.07²)=0.10
н229у	981822.91	3574923.87	Картометрический метод	0.10	Mt=√(0.07²+0.07²)=0.10
н226у	981811.25	3574921.22	Картометрический метод	0.10	Mt=√(0.07²+0.07²)=0.10

2. Сведения о частях границ образуемых земельных участков

Обозначение земельного участка :ЗУ15

Обозначение части границ		**Горизонтальное проложение (S), м**	**Описание прохождения части границ**	**Отметка о наличии земельного спора о местоположении границ земельного участка**
от т.	**до т.**			
1	**2**	**3**	**4**	**5**
н75у	н76у	6.38	–	–
н76у	н77у	5.40	–	–
н77у	н78у	72.19	–	–
н78у	139	3.84	–	–

139	138	47.81	–	–
138	137	38.48	–	–
137	136	18.23	–	–
136	н210у	8.38	–	–
н210у	н209у	12.77	–	–
н209у	н208у	22.20	–	–
н208у	н207у	19.08	–	–
н207у	н206у	11.33	–	–
н206у	н205у	0.92	–	–
н205у	н230у	12.88	–	–
н230у	н231у	0.57	–	–
н231у	н232у	10.48	–	–
н232у	н233у	91.25	–	–
н233у	н234у	35.06	–	–
н234у	н235у	32.53	–	–
н235у	н75у	112.46	–	–
–	–	–	–	–
н226у	н227у	7.78	–	–
н227у	н228у	12.04	–	–
н228у	н229у	7.78	–	–
н229у	н226у	11.96	–	–

3. Общие сведения об образуемых земельных участках

Обозначение земельного участка :ЗУ15

№ п/п	Наименование характеристик земельного участка	Значение характеристики
1	2	3
1	Адрес земельного участка	Ханты-Мансийский Автономный округ - Югра АО, Сургут г, Федорова ул, 69А,Б,Г, 69В д.
2	Категория земель	Земли населенных пунктов
3	Вид разрешенного использования	в соответствии с классификатором, утвержденным приказом Минэкономразвития России от 01.09.2014 № 540 Среднеэтажная жилая застройка
4	Площадь земельного участка ± величина погрешности определения площади (Р ± ΔР), $м^2$	15294 кв.м ± 25.91 кв.м
5	Формула, примененная для расчета предельной допустимой погрешности определения площади земельного участка (ΔР), $м^2$	$\Delta P = 2 * 0.10 * \sqrt{15294} * \sqrt{((1 + 1.55^2)/(2 * 1.55))} = 25.91$
6	Предельный минимальный и максимальный размеры земельного участка ($P_{мин}$ и $P_{макс}$), $м^2$	–
7	Кадастровый или иной номер (обозначение) здания, сооружения, объекта незавершенного строительства, расположенного на земельном участке	86:10:0101243:225,86:10:0101243:226,86:10:0101243:229,86:10:0101243:227
8	Кадастровые номера исходных земельных участков	86:10:0101243:10237, 86:10:0101243:18, 86:10:0101243:152, земли, находящиеся в государственной или муниципальной
	Иное	

		собственности
9	Иные сведения	–

4. Сведения о земельных участках, посредством которых обеспечивается доступ (проход или проезд от земельных участков общего пользования) к образуемым земельным участкам		
№ п/п	**Кадастровый номер или обозначение земельного участка, для которого обеспечивается доступ**	**Кадастровый номер или обозначение земельного участка, посредством которого обеспечивается доступ**
1	**2**	**3**
1	:ЗУ15	Земли общего пользования
2	:ЗУ15	:ЗУ4

Сведения об образуемых земельных участках

1. Сведения о характерных точках границ образуемых земельных участков

Обозначение земельного участка :ЗУ16
Зона № МСК-86

Обозначение характерных точек границ	Координаты, м		Метод определения координат	Средняя квадратическая погрешность определения координат характерной точки (M_t), м	Формулы, примененные для расчета средней квадратической погрешности определения координат характерной точки (M_t), м
	X	Y			
1	2	3	6	7	8
н236у	981725.97	3574379.21	Картометрический метод	0.10	Mt=√(0.07²+0.07²)=0.10
н237у	981727.09	3574374.76	Картометрический метод	0.10	Mt=√(0.07²+0.07²)=0.10
н238у	981730.28	3574361.93	Картометрический метод	0.10	Mt=√(0.07²+0.07²)=0.10
н239у	981755.73	3574368.16	Картометрический метод	0.10	Mt=√(0.07²+0.07²)=0.10
н240у	981812.63	3574381.61	Картометрический метод	0.10	Mt=√(0.07²+0.07²)=0.10
н241у	981818.85	3574383.18	Картометрический метод	0.10	Mt=√(0.07²+0.07²)=0.10
н242у	981817.66	3574388.11	Картометрический метод	0.10	Mt=√(0.07²+0.07²)=0.10
н243у	981816.85	3574391.35	Картометрический метод	0.10	Mt=√(0.07²+0.07²)=0.10
н244у	981815.96	3574395.14	Картометрический метод	0.10	Mt=√(0.07²+0.07²)=0.10
н245у	981822.12	3574396.73	Картометрический метод	0.10	Mt=√(0.07²+0.07²)=0.10
н246у	981820.36	3574403.79	Картометрический метод	0.10	Mt=√(0.07²+0.07²)=0.10
н247у	981817.59	3574416.17	Картометрический метод	0.10	Mt=√(0.07²+0.07²)=0.10
н248у	981816.89	3574419.19	Картометрический метод	0.10	Mt=√(0.07²+0.07²)=0.10
н249у	981814.89	3574418.79	Картометрический	0.10	Mt=√(0.07²+0.07²)=0.10

			метод		
н250у	981814.44	3574420.77	Картометрический метод	0.10	Mt=√(0.07²+0.07²)=0.10
н251у	981809.63	3574425.17	Картометрический метод	0.10	Mt=√(0.07²+0.07²)=0.10
н252у	981806.78	3574424.39	Картометрический метод	0.10	Mt=√(0.07²+0.07²)=0.10
н253у	981776.87	3574417.15	Картометрический метод	0.10	Mt=√(0.07²+0.07²)=0.10
н254у	981743.51	3574409.07	Картометрический метод	0.10	Mt=√(0.07²+0.07²)=0.10
н255у	981747.05	3574394.90	Картометрический метод	0.10	Mt=√(0.07²+0.07²)=0.10
н256у	981736.04	3574392.10	Картометрический метод	0.10	Mt=√(0.07²+0.07²)=0.10
н257у	981729.16	3574388.31	Картометрический метод	0.10	Mt=√(0.07²+0.07²)=0.10
н258у	981730.98	3574380.35	Картометрический метод	0.10	Mt=√(0.07²+0.07²)=0.10
н236у	981725.97	3574379.21	Картометрический метод	0.10	Mt=√(0.07²+0.07²)=0.10

2. Сведения о частях границ образуемых земельных участков

Обозначение земельного участка :ЗУ16

Обозначение части границ		Горизонтальное проложение (S), м	Описание прохождения части границ	Отметка о наличии земельного спора о местоположении границ земельного участка
от т.	до т.			
1	2	3	4	5
н236у	н237у	4.59	–	–
н237у	н238у	13.22	–	–
н238у	н239у	26.20	–	–
н239у	н240у	58.47	–	–
н240у	н241у	6.42	–	–
н241у	н242у	5.07	–	–
н242у	н243у	3.34	–	–
н243у	н244у	3.89	–	–
н244у	н245у	6.36	–	–
н245у	н246у	7.28	–	–
н246у	н247у	12.69	–	–
н247у	н248у	3.10	–	–
н248у	н249у	2.04	–	–
н249у	н250у	2.03	–	–
н250у	н251у	6.52	–	–
н251у	н252у	2.95	–	–
н252у	н253у	30.77	–	–

н253у	н254у	34.32	–	–
н254у	н255у	14.61	–	–
н255у	н256у	11.36	–	–
н256у	н257у	7.85	–	–
н257у	н258у	8.17	–	–
н258у	н236у	5.14	–	–

3. Общие сведения об образуемых земельных участках

Обозначение земельного участка :ЗУ16

№ п/п	Наименование характеристик земельного участка	Значение характеристики
1	2	3
1	Адрес земельного участка	Ханты-Мансийский Автономный округ - Югра АО, Сургут г, Федорова ул, 5/1 д
2	Категория земель	Земли населенных пунктов
3	Вид разрешенного использования	в соответствии с классификатором, утвержденным приказом Минэкономразвития России от 01.09.2014 № 540 Среднеэтажная жилая застройка
4	Площадь земельного участка ± величина погрешности определения площади (Р ± ΔР), $м^2$	3657 кв.м ± 12.62 кв.м
5	Формула, примененная для расчета предельной допустимой погрешности определения площади земельного участка (ΔР), $м^2$	$\Delta P = 2 * 0.10 * \sqrt{3657} * \sqrt{((1 + 1.52^2)/(2 * 1.52))} = 12.62$
6	Предельный минимальный и максимальный размеры земельного участка ($Р_{мин}$ и $Р_{макс}$), $м^2$	–
7	Кадастровый или иной номер (обозначение) здания, сооружения, объекта незавершенного строительства, расположенного на земельном участке	–
8	Кадастровые номера исходных земельных участков	86:10:0101243:10237, 86:10:0101243:177, земли, находящиеся в государственной или муниципальной собственности
	Иное	
9	Иные сведения	–

4. Сведения о земельных участках, посредством которых обеспечивается доступ (проход или проезд от земельных участков общего пользования) к образуемым земельным участкам

№ п/п	Кадастровый номер или обозначение земельного участка, для которого обеспечивается доступ	Кадастровый номер или обозначение земельного участка, посредством которого обеспечивается доступ
1	2	3
1	:ЗУ16	:ЗУ42
2	:ЗУ16	:ЗУ18
3	:ЗУ16	:ЗУ65
4	:ЗУ16	:ЗУ17

Сведения об образуемых земельных участках

1. Сведения о характерных точках границ образуемых земельных участков

Обозначение земельного участка :ЗУ17
Зона № МСК-86

Обозначение характерных точек границ	Координаты, м		Метод определения координат	Средняя квадратическая погрешность определения координат характерной точки (M_t), м	Формулы, примененные для расчета средней квадратической погрешности определения координат характерной точки (M_t), м
	X	Y			
1	2	3	6	7	8
194	981764.52	3574326.60	Картометрический метод	0.10	$Mt=\sqrt{(0.07^2+0.07^2)}=0.10$
н259у	981772.24	3574328.33	Картометрический метод	0.10	$Mt=\sqrt{(0.07^2+0.07^2)}=0.10$
н260у	981778.69	3574330.34	Картометрический метод	0.10	$Mt=\sqrt{(0.07^2+0.07^2)}=0.10$
н261у	981787.49	3574332.19	Картометрический метод	0.10	$Mt=\sqrt{(0.07^2+0.07^2)}=0.10$
н262у	981810.33	3574337.33	Картометрический метод	0.10	$Mt=\sqrt{(0.07^2+0.07^2)}=0.10$
н263у	981816.29	3574336.32	Картометрический метод	0.10	$Mt=\sqrt{(0.07^2+0.07^2)}=0.10$
н264у	981824.29	3574334.56	Картометрический метод	0.10	$Mt=\sqrt{(0.07^2+0.07^2)}=0.10$
н265у	981832.42	3574333.15	Картометрический метод	0.10	$Mt=\sqrt{(0.07^2+0.07^2)}=0.10$
н266у	981844.46	3574331.62	Картометрический метод	0.10	$Mt=\sqrt{(0.07^2+0.07^2)}=0.10$
н267у	981847.60	3574331.12	Картометрический метод	0.10	$Mt=\sqrt{(0.07^2+0.07^2)}=0.10$
н268у	981846.57	3574318.97	Картометрический метод	0.10	$Mt=\sqrt{(0.07^2+0.07^2)}=0.10$
н27у	981869.91	3574325.47	Картометрический метод	0.10	$Mt=\sqrt{(0.07^2+0.07^2)}=0.10$
н45у	981871.76	3574329.28	Картометрический	0.10	$Mt=\sqrt{(0.07^2+0.07^2)}=0.10$

			метод		
н44у	981873.39	3574335.63	Картометрический метод	0.10	Mt=√(0.07²+0.07²)=0.10
н43у	981871.95	3574347.84	Картометрический метод	0.10	Mt=√(0.07²+0.07²)=0.10
н42у	981870.77	3574359.58	Картометрический метод	0.10	Mt=√(0.07²+0.07²)=0.10
н269у	981848.59	3574363.06	Картометрический метод	0.10	Mt=√(0.07²+0.07²)=0.10
н270у	981824.04	3574367.03	Картометрический метод	0.10	Mt=√(0.07²+0.07²)=0.10
н271у	981821.73	3574370.21	Картометрический метод	0.10	Mt=√(0.07²+0.07²)=0.10
н272у	981821.63	3574371.11	Картометрический метод	0.10	Mt=√(0.07²+0.07²)=0.10
н273у	981820.83	3574375.04	Картометрический метод	0.10	Mt=√(0.07²+0.07²)=0.10
н241у	981818.85	3574383.18	Картометрический метод	0.10	Mt=√(0.07²+0.07²)=0.10
н240у	981812.63	3574381.61	Картометрический метод	0.10	Mt=√(0.07²+0.07²)=0.10
н239у	981755.73	3574368.16	Картометрический метод	0.10	Mt=√(0.07²+0.07²)=0.10
н238у	981730.28	3574361.93	Картометрический метод	0.10	Mt=√(0.07²+0.07²)=0.10
н274у	981731.36	3574357.60	Картометрический метод	0.10	Mt=√(0.07²+0.07²)=0.10
н275у	981733.61	3574349.29	Картометрический метод	0.10	Mt=√(0.07²+0.07²)=0.10
н276у	981734.37	3574346.50	Картометрический метод	0.10	Mt=√(0.07²+0.07²)=0.10
н277у	981699.37	3574336.92	Картометрический метод	0.10	Mt=√(0.07²+0.07²)=0.10
н278у	981700.89	3574331.45	Картометрический метод	0.10	Mt=√(0.07²+0.07²)=0.10

н279у	981705.76	3574312.13	Картометрический метод	0.10	Mt=√(0.07²+0.07²)=0.10
187	981707.56	3574312.58	Картометрический метод	0.10	Mt=√(0.07²+0.07²)=0.10
188	981707.74	3574311.58	Картометрический метод	0.10	Mt=√(0.07²+0.07²)=0.10
189	981710.57	3574312.14	Картометрический метод	0.10	Mt=√(0.07²+0.07²)=0.10
190	981710.36	3574313.29	Картометрический метод	0.10	Mt=√(0.07²+0.07²)=0.10
191	981745.57	3574322.19	Картометрический метод	0.10	Mt=√(0.07²+0.07²)=0.10
192	981751.82	3574323.51	Картометрический метод	0.10	Mt=√(0.07²+0.07²)=0.10
193	981756.83	3574324.78	Картометрический метод	0.10	Mt=√(0.07²+0.07²)=0.10
194	981764.52	3574326.60	Картометрический метод	0.10	Mt=√(0.07²+0.07²)=0.10

2. Сведения о частях границ образуемых земельных участков

Обозначение земельного участка :ЗУ17

Обозначение части границ		Горизонтальное проложение (S), м	Описание прохождения части границ	Отметка о наличии земельного спора о местоположении границ земельного участка
от т.	до т.			
1	2	3	4	5
194	н259у	7.91	–	–
н259у	н260у	6.76	–	–
н260у	н261у	8.99	–	–
н261у	н262у	23.41	–	–
н262у	н263у	6.04	–	–
н263у	н264у	8.19	–	–
н264у	н265у	8.25	–	–
н265у	н266у	12.14	–	–
н266у	н267у	3.18	–	–
н267у	н268у	12.19	–	–
н268у	н27у	24.23	–	–
н27у	н45у	4.24	–	–
н45у	н44у	6.56	–	–
н44у	н43у	12.29	–	–
н43у	н42у	11.80	–	–
н42у	н269у	22.45	–	–
н269у	н270у	24.87	–	–
н270у	н271у	3.93	–	–

н271у	н272у	0.91	–	–
н272у	н273у	4.01	–	–
н273у	н241у	8.38	–	–
н241у	н240у	6.42	–	–
н240у	н239у	58.47	–	–
н239у	н238у	26.20	–	–
н238у	н274у	4.46	–	–
н274у	н275у	8.61	–	–
н275у	н276у	2.89	–	–
н276у	н277у	36.29	–	–
н277у	н278у	5.68	–	–
н278у	н279у	19.92	–	–
н279у	187	1.86	–	–
187	188	1.02	–	–
188	189	2.88	–	–
189	190	1.17	–	–
190	191	36.32	–	–
191	192	6.39	–	–
192	193	5.17	–	–
193	194	7.90	–	–

3. Общие сведения об образуемых земельных участках

Обозначение земельного участка :ЗУ17

№ п/п	Наименование характеристик земельного участка	Значение характеристики
1	2	3
1	Адрес земельного участка	Ханты-Мансийский Автономный округ - Югра АО, Сургут г, Федорова ул, 5 д
2	Категория земель	Земли населенных пунктов
3	Вид разрешенного использования	в соответствии с классификатором, утвержденным приказом Минэкономразвития России от 01.09.2014 № 540 Многоэтажная жилая застройка (высотная застройка)
4	Площадь земельного участка ± величина погрешности определения площади (Р ± ΔР), $м^2$	6496 кв.м ± 19.21 кв.м
5	Формула, примененная для расчета предельной допустимой погрешности определения площади земельного участка (ΔР), $м^2$	$\Delta P = 2 * 0.10 * \sqrt{6496} * \sqrt{((1 + 2.43^2)/(2 * 2.43))} = 19.21$
6	Предельный минимальный и максимальный размеры земельного участка ($Р_{мин}$ и $Р_{макс}$), $м^2$	–
7	Кадастровый или иной номер (обозначение) здания, сооружения, объекта незавершенного строительства, расположенного на земельном участке	–
8	Кадастровые номера исходных земельных участков	земли, находящиеся в государственной или муниципальной собственности
	Иное	

9	Иные сведения	–
4. Сведения о земельных участках, посредством которых обеспечивается доступ (проход или проезд от земельных участков общего пользования) к образуемым земельным участкам		
№ п/п	**Кадастровый номер или обозначение земельного участка, для которого обеспечивается доступ**	**Кадастровый номер или обозначение земельного участка, посредством которого обеспечивается доступ**
1	**2**	**3**
1	:ЗУ17	земли общего пользования

Сведения об образуемых земельных участках

1. Сведения о характерных точках границ образуемых земельных участков

Обозначение земельного участка :ЗУ18
Зона № МСК-86

Обозначение характерных точек границ	Координаты, м		Метод определения координат	Средняя квадратическая погрешность определения координат характерной точки (M_t), м	Формулы, примененные для расчета средней квадратической погрешности определения координат характерной точки (M_t), м
	X	Y			
1	2	3	6	7	8
н251у	981809.63	3574425.17	Картометрический метод	0.10	$Mt=\sqrt{(0.07^2+0.07^2)}=0.10$
н280у	981807.86	3574432.38	Картометрический метод	0.10	$Mt=\sqrt{(0.07^2+0.07^2)}=0.10$
н281у	981810.44	3574433.74	Картометрический метод	0.10	$Mt=\sqrt{(0.07^2+0.07^2)}=0.10$
н282у	981812.18	3574434.17	Картометрический метод	0.10	$Mt=\sqrt{(0.07^2+0.07^2)}=0.10$
н283у	981809.93	3574443.64	Картометрический метод	0.10	$Mt=\sqrt{(0.07^2+0.07^2)}=0.10$
н284у	981811.24	3574443.96	Картометрический метод	0.10	$Mt=\sqrt{(0.07^2+0.07^2)}=0.10$
н285у	981809.44	3574451.27	Картометрический метод	0.10	$Mt=\sqrt{(0.07^2+0.07^2)}=0.10$
н286у	981807.99	3574457.20	Картометрический метод	0.10	$Mt=\sqrt{(0.07^2+0.07^2)}=0.10$
н19у	981806.89	3574461.45	Картометрический метод	0.10	$Mt=\sqrt{(0.07^2+0.07^2)}=0.10$
н20у	981661.22	3574423.13	Картометрический метод	0.10	$Mt=\sqrt{(0.07^2+0.07^2)}=0.10$
н287у	981667.34	3574399.05	Картометрический метод	0.10	$Mt=\sqrt{(0.07^2+0.07^2)}=0.10$
н288у	981653.53	3574395.52	Картометрический метод	0.10	$Mt=\sqrt{(0.07^2+0.07^2)}=0.10$
н289у	981655.51	3574387.76	Картометрический	0.10	$Mt=\sqrt{(0.07^2+0.07^2)}=0.10$

			метод		
н290у	981655.84	3574386.46	Картометрический метод	0.10	Mt=√(0.07²+0.07²)=0.10
н291у	981682.49	3574393.40	Картометрический метод	0.10	Mt=√(0.07²+0.07²)=0.10
н292у	981684.94	3574394.03	Картометрический метод	0.10	Mt=√(0.07²+0.07²)=0.10
н293у	981687.10	3574385.44	Картометрический метод	0.10	Mt=√(0.07²+0.07²)=0.10
н294у	981694.15	3574357.39	Картометрический метод	0.10	Mt=√(0.07²+0.07²)=0.10
н295у	981696.83	3574346.73	Картометрический метод	0.10	Mt=√(0.07²+0.07²)=0.10
н296у	981697.47	3574344.15	Картометрический метод	0.10	Mt=√(0.07²+0.07²)=0.10
н297у	981698.47	3574340.12	Картометрический метод	0.10	Mt=√(0.07²+0.07²)=0.10
н277у	981699.37	3574336.92	Картометрический метод	0.10	Mt=√(0.07²+0.07²)=0.10
н276у	981734.37	3574346.50	Картометрический метод	0.10	Mt=√(0.07²+0.07²)=0.10
н275у	981733.61	3574349.29	Картометрический метод	0.10	Mt=√(0.07²+0.07²)=0.10
н274у	981731.36	3574357.60	Картометрический метод	0.10	Mt=√(0.07²+0.07²)=0.10
н238у	981730.28	3574361.93	Картометрический метод	0.10	Mt=√(0.07²+0.07²)=0.10
н237у	981727.09	3574374.76	Картометрический метод	0.10	Mt=√(0.07²+0.07²)=0.10
н236у	981725.97	3574379.21	Картометрический метод	0.10	Mt=√(0.07²+0.07²)=0.10
н298у	981719.12	3574377.65	Картометрический метод	0.10	Mt=√(0.07²+0.07²)=0.10
н299у	981717.28	3574385.61	Картометрический метод	0.10	Mt=√(0.07²+0.07²)=0.10

н257у	981729.16	3574388.31	Картометрический метод	0.10	Mt=√(0.07²+0.07²)=0.10
н256у	981736.04	3574392.10	Картометрический метод	0.10	Mt=√(0.07²+0.07²)=0.10
н255у	981747.05	3574394.90	Картометрический метод	0.10	Mt=√(0.07²+0.07²)=0.10
н254у	981743.51	3574409.07	Картометрический метод	0.10	Mt=√(0.07²+0.07²)=0.10
н253у	981776.87	3574417.15	Картометрический метод	0.10	Mt=√(0.07²+0.07²)=0.10
н252у	981806.78	3574424.39	Картометрический метод	0.10	Mt=√(0.07²+0.07²)=0.10
н251у	981809.63	3574425.17	Картометрический метод	0.10	Mt=√(0.07²+0.07²)=0.10

2. Сведения о частях границ образуемых земельных участков

Обозначение земельного участка :ЗУ18

Обозначение части границ		Горизонтальное проложение (S), м	Описание прохождения части границ	Отметка о наличии земельного спора о местоположении границ земельного участка
от т.	до т.			
1	2	3	4	5
н251у	н280у	7.42	–	–
н280у	н281у	2.92	–	–
н281у	н282у	1.79	–	–
н282у	н283у	9.73	–	–
н283у	н284у	1.35	–	–
н284у	н285у	7.53	–	–
н285у	н286у	6.10	–	–
н286у	н19у	4.39	–	–
н19у	н20у	150.63	–	–
н20у	н287у	24.85	–	–
н287у	н288у	14.25	–	–
н288у	н289у	8.01	–	–
н289у	н290у	1.34	–	–
н290у	н291у	27.54	–	–
н291у	н292у	2.53	–	–
н292у	н293у	8.86	–	–
н293у	н294у	28.92	–	–
н294у	н295у	10.99	–	–
н295у	н296у	2.66	–	–
н296у	н297у	4.15	–	–
н297у	н277у	3.32	–	–
н277у	н276у	36.29	–	–
н276у	н275у	2.89	–	–
н275у	н274у	8.61	–	–

н274у	н238у	4.46	–	–
н238у	н237у	13.22	–	–
н237у	н236у	4.59	–	–
н236у	н298у	7.03	–	–
н298у	н299у	8.17	–	–
н299у	н257у	12.18	–	–
н257у	н256у	7.85	–	–
н256у	н255у	11.36	–	–
н255у	н254у	14.61	–	–
н254у	н253у	34.32	–	–
н253у	н252у	30.77	–	–
н252у	н251у	2.95	–	–

3. Общие сведения об образуемых земельных участках

Обозначение земельного участка :ЗУ18

№ п/п	Наименование характеристик земельного участка	Значение характеристики
1	2	3
1	Адрес земельного участка	Ханты-Мансийский Автономный округ - Югра АО, Сургут г, Федорова ул, 5/2 д
2	Категория земель	Земли населенных пунктов
3	Вид разрешенного использования	в соответствии с классификатором, утвержденным приказом Минэкономразвития России от 01.09.2014 № 540 Среднеэтажная жилая застройка
4	Площадь земельного участка ± величина погрешности определения площади (Р ± ΔР), $м^2$	7742 кв.м ± 17.85 кв.м
5	Формула, примененная для расчета предельной допустимой погрешности определения площади земельного участка (ΔР), $м^2$	$\Delta P = 2 * 0.10 * \sqrt{7742} * \sqrt{((1 + 1.27^2)/(2 * 1.27))} = 17.85$
6	Предельный минимальный и максимальный размеры земельного участка ($Р_{мин}$ и $Р_{макс}$), $м^2$	–
7	Кадастровый или иной номер (обозначение) здания, сооружения, объекта незавершенного строительства, расположенного на земельном участке	86:10:0101243:193
8	Кадастровые номера исходных земельных участков	86:10:0101243:177, 86:10:0101243:10237, земли, находящиеся в государственной или муниципальной собственности
	Иное	
9	Иные сведения	–

4. Сведения о земельных участках, посредством которых обеспечивается доступ (проход или проезд от земельных участков общего пользования) к образуемым земельным участкам

№ п/п	Кадастровый номер или обозначение земельного участка, для которого обеспечивается доступ	Кадастровый номер или обозначение земельного участка, посредством которого обеспечивается доступ
1	2	3
1	:ЗУ18	:ЗУ1

Сведения об образуемых земельных участках

1. Сведения о характерных точках границ образуемых земельных участков

Обозначение земельного участка :ЗУ19
Зона № МСК-86

Обозначение характерных точек границ	Координаты, м		Метод определения координат	Средняя квадратическая погрешность определения координат характерной точки (M_t), м	Формулы, примененные для расчета средней квадратической погрешности определения координат характерной точки (M_t), м
	X	Y			
1	2	3	6	7	8
н300у	981723.56	3574772.15	Картометрический метод	0.10	$Mt=\sqrt{(0.07^2+0.07^2)}=0.10$
н301у	981708.64	3574768.62	Картометрический метод	0.10	$Mt=\sqrt{(0.07^2+0.07^2)}=0.10$
118	981704.24	3574786.88	Картометрический метод	0.10	$Mt=\sqrt{(0.07^2+0.07^2)}=0.10$
117	981694.51	3574784.57	Картометрический метод	0.10	$Mt=\sqrt{(0.07^2+0.07^2)}=0.10$
н302у	981680.82	3574781.60	Картометрический метод	0.10	$Mt=\sqrt{(0.07^2+0.07^2)}=0.10$
н303у	981673.17	3574814.99	Картометрический метод	0.10	$Mt=\sqrt{(0.07^2+0.07^2)}=0.10$
н304у	981673.77	3574815.95	Картометрический метод	0.10	$Mt=\sqrt{(0.07^2+0.07^2)}=0.10$
н305у	981672.12	3574822.90	Картометрический метод	0.10	$Mt=\sqrt{(0.07^2+0.07^2)}=0.10$
н306у	981670.74	3574828.49	Картометрический метод	0.10	$Mt=\sqrt{(0.07^2+0.07^2)}=0.10$
н307у	981669.46	3574834.87	Картометрический метод	0.10	$Mt=\sqrt{(0.07^2+0.07^2)}=0.10$
н308у	981668.51	3574838.83	Картометрический метод	0.10	$Mt=\sqrt{(0.07^2+0.07^2)}=0.10$
н309у	981703.74	3574846.79	Картометрический метод	0.10	$Mt=\sqrt{(0.07^2+0.07^2)}=0.10$
н310у	981702.75	3574851.01	Картометрический	0.10	$Mt=\sqrt{(0.07^2+0.07^2)}=0.10$

			метод		
н93у	981714.97	3574854.00	Картометрический метод	0.10	Mt=√(0.07²+0.07²)=0.10
н92у	981717.98	3574841.57	Картометрический метод	0.10	Mt=√(0.07²+0.07²)=0.10
н91у	981724.81	3574843.39	Картометрический метод	0.10	Mt=√(0.07²+0.07²)=0.10
н90у	981725.25	3574841.73	Картометрический метод	0.10	Mt=√(0.07²+0.07²)=0.10
н89у	981729.98	3574823.41	Картометрический метод	0.10	Mt=√(0.07²+0.07²)=0.10
н88у	981732.05	3574815.86	Картометрический метод	0.10	Mt=√(0.07²+0.07²)=0.10
н87у	981730.16	3574812.62	Картометрический метод	0.10	Mt=√(0.07²+0.07²)=0.10
н86у	981729.03	3574809.37	Картометрический метод	0.10	Mt=√(0.07²+0.07²)=0.10
н85у	981731.02	3574802.90	Картометрический метод	0.10	Mt=√(0.07²+0.07²)=0.10
н84у	981737.70	3574778.07	Картометрический метод	0.10	Mt=√(0.07²+0.07²)=0.10
н83у	981738.13	3574776.88	Картометрический метод	0.10	Mt=√(0.07²+0.07²)=0.10
н82у	981738.49	3574775.68	Картометрический метод	0.10	Mt=√(0.07²+0.07²)=0.10
н300у	981723.56	3574772.15	Картометрический метод	0.10	Mt=√(0.07²+0.07²)=0.10

2. Сведения о частях границ образуемых земельных участков

Обозначение земельного участка :ЗУ19

Обозначение части границ		**Горизонтальное проложение (S), м**	**Описание прохождения части границ**	**Отметка о наличии земельного спора о местоположении границ земельного участка**
от т.	**до т.**			
1	**2**	**3**	**4**	**5**
н300у	н301у	15.33	–	–
н301у	118	18.78	–	–
118	117	10.00	–	–
117	н302у	14.01	–	–
н302у	н303у	34.26	–	–

н303у	н304у	1.13	–	–
н304у	н305у	7.14	–	–
н305у	н306у	5.76	–	–
н306у	н307у	6.51	–	–
н307у	н308у	4.07	–	–
н308у	н309у	36.12	–	–
н309у	н310у	4.33	–	–
н310у	н93у	12.58	–	–
н93у	н92у	12.79	–	–
н92у	н91у	7.07	–	–
н91у	н90у	1.72	–	–
н90у	н89у	18.92	–	–
н89у	н88у	7.83	–	–
н88у	н87у	3.75	–	–
н87у	н86у	3.44	–	–
н86у	н85у	6.77	–	–
н85у	н84у	25.71	–	–
н84у	н83у	1.27	–	–
н83у	н82у	1.25	–	–
н82у	н300у	15.34	–	–

3. Общие сведения об образуемых земельных участках

Обозначение земельного участка :ЗУ19

№ п/п	Наименование характеристик земельного участка	Значение характеристики
1	2	3
1	Адрес земельного участка	Ханты-Мансийский Автономный округ - Югра АО, Сургут г, Федорова ул, 67 д
2	Категория земель	Земли населенных пунктов
3	Вид разрешенного использования	в соответствии с классификатором, утвержденным приказом Минэкономразвития России от 01.09.2014 № 540 Многоэтажная жилая застройка (высотная застройка)
4	Площадь земельного участка ± величина погрешности определения площади (Р ± ΔР), $м^2$	3819 кв.м ± 12.48 кв.м
5	Формула, примененная для расчета предельной допустимой погрешности определения площади земельного участка (ΔР), $м^2$	$\Delta P = 2 * 0.10 * \sqrt{3819} * \sqrt{((1 + 1.22^2)/(2 * 1.22))} = 12.48$
6	Предельный минимальный и максимальный размеры земельного участка ($Р_{мин}$ и $Р_{макс}$), $м^2$	–
7	Кадастровый или иной номер (обозначение) здания, сооружения, объекта незавершенного строительства, расположенного на земельном участке	86:10:0101243:224
8	Кадастровые номера исходных земельных участков	86:10:0101243:10237, 86:10:0101243:10102, 86:10:0101243:129, 86:10:0101243:62, земли, находящиеся в государственной или
	Иное	

		муниципальной собственности
9	Иные сведения	–

4. Сведения о земельных участках, посредством которых обеспечивается доступ (проход или проезд от земельных участков общего пользования) к образуемым земельным участкам		
№ п/п	**Кадастровый номер или обозначение земельного участка, для которого обеспечивается доступ**	**Кадастровый номер или обозначение земельного участка, посредством которого обеспечивается доступ**
1	**2**	**3**
1	:ЗУ19	:ЗУ4

Сведения об образуемых земельных участках

1. Сведения о характерных точках границ образуемых земельных участков

Обозначение земельного участка :ЗУ20
Зона № МСК-86

Обозначение характерных точек границ	Координаты, м		Метод определения координат	Средняя квадратическая погрешность определения координат характерной точки (M_t), м	Формулы, примененные для расчета средней квадратической погрешности определения координат характерной точки (M_t), м
	X	Y			
1	2	3	6	7	8
113	981618.78	3574767.00	Картометрический метод	0.10	$Mt=\sqrt{(0.07^2+0.07^2)}=0.10$
114	981660.78	3574776.83	Картометрический метод	0.10	$Mt=\sqrt{(0.07^2+0.07^2)}=0.10$
115	981661.71	3574777.11	Картометрический метод	0.10	$Mt=\sqrt{(0.07^2+0.07^2)}=0.10$
116	981673.25	3574779.96	Картометрический метод	0.10	$Mt=\sqrt{(0.07^2+0.07^2)}=0.10$
н302у	981680.82	3574781.60	Картометрический метод	0.10	$Mt=\sqrt{(0.07^2+0.07^2)}=0.10$
н303у	981673.17	3574814.99	Картометрический метод	0.10	$Mt=\sqrt{(0.07^2+0.07^2)}=0.10$
н304у	981673.77	3574815.95	Картометрический метод	0.10	$Mt=\sqrt{(0.07^2+0.07^2)}=0.10$
н305у	981672.12	3574822.90	Картометрический метод	0.10	$Mt=\sqrt{(0.07^2+0.07^2)}=0.10$
н306у	981670.74	3574828.49	Картометрический метод	0.10	$Mt=\sqrt{(0.07^2+0.07^2)}=0.10$
н307у	981669.46	3574834.87	Картометрический метод	0.10	$Mt=\sqrt{(0.07^2+0.07^2)}=0.10$
н308у	981668.51	3574838.83	Картометрический метод	0.10	$Mt=\sqrt{(0.07^2+0.07^2)}=0.10$
н109у	981609.43	3574825.48	Картометрический метод	0.10	$Mt=\sqrt{(0.07^2+0.07^2)}=0.10$
н108у	981611.40	3574817.99	Картометрический	0.10	$Mt=\sqrt{(0.07^2+0.07^2)}=0.10$

			метод		
н107у	981614.01	3574802.69	Картометрический метод	0.10	Mt=√(0.07²+0.07²)=0.10
н106у	981614.91	3574797.48	Картометрический метод	0.10	Mt=√(0.07²+0.07²)=0.10
н105у	981615.29	3574780.33	Картометрический метод	0.10	Mt=√(0.07²+0.07²)=0.10
113	981618.78	3574767.00	Картометрический метод	0.10	Mt=√(0.07²+0.07²)=0.10

2. Сведения о частях границ образуемых земельных участков

Обозначение земельного участка :ЗУ20

Обозначение части границ		Горизонтальное проложение (S), м	Описание прохождения части границ	Отметка о наличии земельного спора о местоположении границ земельного участка
от т.	до т.			
1	2	3	4	5
113	114	43.14	–	–
114	115	0.97	–	–
115	116	11.89	–	–
116	н302у	7.75	–	–
н302у	н303у	34.26	–	–
н303у	н304у	1.13	–	–
н304у	н305у	7.14	–	–
н305у	н306у	5.76	–	–
н306у	н307у	6.51	–	–
н307у	н308у	4.07	–	–
н308у	н109у	60.57	–	–
н109у	н108у	7.74	–	–
н108у	н107у	15.52	–	–
н107у	н106у	5.29	–	–
н106у	н105у	17.15	–	–
н105у	113	13.78	–	–

3. Общие сведения об образуемых земельных участках

Обозначение земельного участка :ЗУ20

№ п/п	Наименование характеристик земельного участка	Значение характеристики
1	2	3
1	Адрес земельного участка	Ханты-Мансийский Автономный округ - Югра АО, Сургут г, Федорова ул, 65 д
2	Категория земель	Земли населенных пунктов
3	Вид разрешенного использования	в соответствии с классификатором, утвержденным приказом Минэкономразвития России от 01.09.2014 № 540 Многоэтажная жилая застройка (высотная застройка)
4	Площадь земельного участка ± величина погрешности определения площади (Р ± ΔР), $м^2$	3641 кв.м ± 12.07 кв.м

5	Формула, примененная для расчета предельной допустимой погрешности определения площади земельного участка (ΔР), $м^2$	$\Delta P = 2 * 0.10 * \sqrt{3641} * \sqrt{((1 + 1.01^2)/(2 * 1.01))} = 12.07$
6	Предельный минимальный и максимальный размеры земельного участка ($P_{мин}$ и $P_{макс}$), $м^2$	–
7	Кадастровый или иной номер (обозначение) здания, сооружения, объекта незавершенного строительства, расположенного на земельном участке	–
8	Кадастровые номера исходных земельных участков	земли, находящиеся в государственной или муниципальной собственности
	Иное	
9	Иные сведения	–

4. Сведения о земельных участках, посредством которых обеспечивается доступ (проход или проезд от земельных участков общего пользования) к образуемым земельным участкам

№ п/п	Кадастровый номер или обозначение земельного участка, для которого обеспечивается доступ	Кадастровый номер или обозначение земельного участка, посредством которого обеспечивается доступ
1	**2**	**3**
1	:ЗУ20	:ЗУ5

Сведения об образуемых земельных участках

1. Сведения о характерных точках границ образуемых земельных участков

Обозначение земельного участка :ЗУ21
Зона № МСК-86

Обозначение характерных точек границ	Координаты, м		Метод определения координат	Средняя квадратическая погрешность определения координат характерной точки (M_t), м	Формулы, примененные для расчета средней квадратической погрешности определения координат характерной точки (M_t), м
	X	Y			
1	2	3	6	7	8
н311у	981676.76	3574358.78	Картометрический метод	0.10	$Mt=\sqrt{(0.07^2+0.07^2)}=0.10$
н312у	981678.31	3574353.19	Картометрический метод	0.10	$Mt=\sqrt{(0.07^2+0.07^2)}=0.10$
н294у	981694.15	3574357.39	Картометрический метод	0.10	$Mt=\sqrt{(0.07^2+0.07^2)}=0.10$
н295у	981696.83	3574346.73	Картометрический метод	0.10	$Mt=\sqrt{(0.07^2+0.07^2)}=0.10$
н296у	981697.47	3574344.15	Картометрический метод	0.10	$Mt=\sqrt{(0.07^2+0.07^2)}=0.10$
н313у	981664.92	3574336.01	Картометрический метод	0.10	$Mt=\sqrt{(0.07^2+0.07^2)}=0.10$
н314у	981663.71	3574340.57	Картометрический метод	0.10	$Mt=\sqrt{(0.07^2+0.07^2)}=0.10$
н315у	981600.29	3574324.72	Картометрический метод	0.10	$Mt=\sqrt{(0.07^2+0.07^2)}=0.10$
н316у	981594.90	3574328.04	Картометрический метод	0.10	$Mt=\sqrt{(0.07^2+0.07^2)}=0.10$
н317у	981584.79	3574365.20	Картометрический метод	0.10	$Mt=\sqrt{(0.07^2+0.07^2)}=0.10$
н318у	981643.23	3574380.08	Картометрический метод	0.10	$Mt=\sqrt{(0.07^2+0.07^2)}=0.10$
н319у	981642.81	3574383.06	Картометрический метод	0.10	$Mt=\sqrt{(0.07^2+0.07^2)}=0.10$
н290у	981655.84	3574386.46	Картометрический	0.10	$Mt=\sqrt{(0.07^2+0.07^2)}=0.10$

			метод		
н291у	981682.49	3574393.40	Картометрический метод	0.10	Mt=√(0.07²+0.07²)=0.10
н292у	981684.94	3574394.03	Картометрический метод	0.10	Mt=√(0.07²+0.07²)=0.10
н293у	981687.10	3574385.44	Картометрический метод	0.10	Mt=√(0.07²+0.07²)=0.10
н320у	981662.66	3574379.40	Картометрический метод	0.10	Mt=√(0.07²+0.07²)=0.10
н231у	981660.89	3574378.38	Картометрический метод	0.10	Mt=√(0.07²+0.07²)=0.10
н322у	981663.99	3574367.35	Картометрический метод	0.10	Mt=√(0.07²+0.07²)=0.10
н323у	981667.01	3574356.61	Картометрический метод	0.10	Mt=√(0.07²+0.07²)=0.10
н324у	981667.82	3574356.32	Картометрический метод	0.10	Mt=√(0.07²+0.07²)=0.10
н312у	981676.76	3574358.78	Картометрический метод	0.10	Mt=√(0.07²+0.07²)=0.10

2. Сведения о частях границ образуемых земельных участков

Обозначение земельного участка :ЗУ21

Обозначение части границ		Горизонтальное проложение (S), м	Описание прохождения части границ	Отметка о наличии земельного спора о местоположении границ земельного участка
от т.	до т.			
1	2	3	4	5
н311у	н312у	5.80	–	–
н312у	н294у	16.39	–	–
н294у	н295у	10.99	–	–
н295у	н296у	2.66	–	–
н296у	н313у	33.55	–	–
н313у	н314у	4.72	–	–
н314у	н315у	65.37	–	–
н315у	н316у	6.33	–	–
н316у	н317у	38.51	–	–
н317у	н318у	60.30	–	–
н318у	н319у	3.01	–	–
н319у	н290у	13.47	–	–
н290у	н291у	27.54	–	–
н291у	н292у	2.53	–	–
н292у	н293у	8.86	–	–
н293у	н320у	25.18	–	–
н320у	н231у	2.04	–	–

н231у	н322у	11.46	–	–
н322у	н323у	11.16	–	–
н323у	н324у	0.86	–	–
н324у	н312у	9.27	–	–

3. Общие сведения об образуемых земельных участках

Обозначение земельного участка :ЗУ21

№ п/п	Наименование характеристик земельного участка	Значение характеристики
1	2	3
1	Адрес земельного участка	Ханты-Мансийский Автономный округ - Югра АО, Сургут г, Мелик-Карамова ул, 25/1 д
2	Категория земель	Земли населенных пунктов
3	Вид разрешенного использования	в соответствии с классификатором, утвержденным приказом Минэкономразвития России от 01.09.2014 № 540 Среднеэтажная жилая застройка
4	Площадь земельного участка ± величина погрешности определения площади (Р ± ΔР), $м^2$	4051 кв.м ± 13.48 кв.м
5	Формула, примененная для расчета предельной допустимой погрешности определения площади земельного участка (ΔР), $м^2$	$\Delta P = 2 * 0.10 * \sqrt{4051} * \sqrt{((1 + 1.63^2)/(2 * 1.63))} = 13.48$
6	Предельный минимальный и максимальный размеры земельного участка ($Р_{мин}$ и $Р_{макс}$), $м^2$	–
7	Кадастровый или иной номер (обозначение) здания, сооружения, объекта незавершенного строительства, расположенного на земельном участке	86:10:0101243:241
8	Кадастровые номера исходных земельных участков	86:10:0101243:73, 86:10:0101243:177, 86:10:0101243:10174, земли, находящиеся в государственной или муниципальной собственности
	Иное	
9	Иные сведения	–

4. Сведения о земельных участках, посредством которых обеспечивается доступ (проход или проезд от земельных участков общего пользования) к образуемым земельным участкам

№ п/п	Кадастровый номер или обозначение земельного участка, для которого обеспечивается доступ	Кадастровый номер или обозначение земельного участка, посредством которого обеспечивается доступ
1	2	3
1	:ЗУ21	:ЗУ22
2	:ЗУ21	:ЗУ23
3	:ЗУ21	:ЗУ54
4	:ЗУ21	:ЗУ18

Сведения об образуемых земельных участках

1. Сведения о характерных точках границ образуемых земельных участков

Обозначение земельного участка :ЗУ22
Зона № МСК-86

Обозначение характерных точек границ	Координаты, м		Метод определения координат	Средняя квадратическая погрешность определения координат характерной точки (M_t), м	Формулы, примененные для расчета средней квадратической погрешности определения координат характерной точки (M_t), м
	X	Y			
1	2	3	6	7	8
н325у	981555.79	3574360.53	Картометрический метод	0.10	$Mt=\sqrt{(0.07^2+0.07^2)}=0.10$
н326у	981573.71	3574362.38	Картометрический метод	0.10	$Mt=\sqrt{(0.07^2+0.07^2)}=0.10$
н317у	981584.79	3574365.20	Картометрический метод	0.10	$Mt=\sqrt{(0.07^2+0.07^2)}=0.10$
н318у	981643.23	3574380.08	Картометрический метод	0.10	$Mt=\sqrt{(0.07^2+0.07^2)}=0.10$
н319у	981642.81	3574383.06	Картометрический метод	0.10	$Mt=\sqrt{(0.07^2+0.07^2)}=0.10$
н290у	981655.84	3574386.46	Картометрический метод	0.10	$Mt=\sqrt{(0.07^2+0.07^2)}=0.10$
н289у	981655.51	3574387.76	Картометрический метод	0.10	$Mt=\sqrt{(0.07^2+0.07^2)}=0.10$
н288у	981653.53	3574395.52	Картометрический метод	0.10	$Mt=\sqrt{(0.07^2+0.07^2)}=0.10$
н327у	981653.14	3574397.08	Картометрический метод	0.10	$Mt=\sqrt{(0.07^2+0.07^2)}=0.10$
н328у	981638.63	3574393.36	Картометрический метод	0.10	$Mt=\sqrt{(0.07^2+0.07^2)}=0.10$
н21у	981632.94	3574415.70	Картометрический метод	0.10	$Mt=\sqrt{(0.07^2+0.07^2)}=0.10$
н22у	981555.66	3574395.37	Картометрический метод	0.10	$Mt=\sqrt{(0.07^2+0.07^2)}=0.10$
н23у	981541.95	3574402.23	Картометрический	0.10	$Mt=\sqrt{(0.07^2+0.07^2)}=0.10$

			метод		
н329у	981548.48	3574377.64	Картометрический метод	0.10	Mt=√(0.07²+0.07²)=0.10
н330у	981551.19	3574378.28	Картометрический метод	0.10	Mt=√(0.07²+0.07²)=0.10
н325у	981555.79	3574360.53	Картометрический метод	0.10	Mt=√(0.07²+0.07²)=0.10

2. Сведения о частях границ образуемых земельных участков

Обозначение земельного участка :ЗУ22

Обозначение части границ		Горизонтальное проложение (S), м	Описание прохождения части границ	Отметка о наличии земельного спора о местоположении границ земельного участка
от т.	до т.			
1	2	3	4	5
н325у	н326у	18.02	–	–
н326у	н317у	11.43	–	–
н317у	н318у	60.30	–	–
н318у	н319у	3.01	–	–
н319у	н290у	13.47	–	–
н290у	н289у	1.34	–	–
н289у	н288у	8.01	–	–
н288у	н327у	1.61	–	–
н327у	н328у	14.98	–	–
н328у	н21у	23.05	–	–
н21у	н22у	79.91	–	–
н22у	н23у	15.33	–	–
н23у	н329у	25.44	–	–
н329у	н330у	2.78	–	–
н330у	н325у	18.34	–	–

3. Общие сведения об образуемых земельных участках

Обозначение земельного участка :ЗУ22

№ п/п	Наименование характеристик земельного участка	Значение характеристики
1	2	3
1	Адрес земельного участка	Ханты-Мансийский Автономный округ - Югра АО, Сургут г, Мелик-Карамова ул, 25/2 д
2	Категория земель	Земли населенных пунктов
3	Вид разрешенного использования	в соответствии с классификатором, утвержденным приказом Минэкономразвития России от 01.09.2014 № 540 Среднеэтажная жилая застройка
4	Площадь земельного участка ± величина погрешности определения площади (P ± ΔP), м^2	3493 кв.м ± 13.34 кв.м
5	Формула, примененная для расчета предельной допустимой погрешности определения площади земельного участка (ΔP), м^2	ΔP = 2 * 0.10 * √3493 * √((1 + 2.06²)/(2 * 2.06)) = 13.34
6	Предельный минимальный и	–

	максимальный размеры земельного участка ($Р_{мин}$ и $Р_{макс}$), $м^2$	
7	Кадастровый или иной номер (обозначение) здания, сооружения, объекта незавершенного строительства, расположенного на земельном участке	–
8	Кадастровые номера исходных земельных участков	86:10:0101243:29, 86:10:0101243:73, 86:10:0101243:10174, 86:10:0101243:177, земли, находящиеся в государственной или муниципальной собственности
	Иное	
9	Иные сведения	–

4. Сведения о земельных участках, посредством которых обеспечивается доступ (проход или проезд от земельных участков общего пользования) к образуемым земельным участкам

№ п/п	**Кадастровый номер или обозначение земельного участка, для которого обеспечивается доступ**	**Кадастровый номер или обозначение земельного участка, посредством которого обеспечивается доступ**
1	**2**	**3**
1	:ЗУ22	:ЗУ1

Сведения об образуемых земельных участках

1. Сведения о характерных точках границ образуемых земельных участков

Обозначение земельного участка :ЗУ23
Зона № МСК-86

Обозначение характерных точек границ	Координаты, м		Метод определения координат	Средняя квадратическая погрешность определения координат характерной точки (M_t), м	Формулы, примененные для расчета средней квадратической погрешности определения координат характерной точки (M_t), м
	X	Y			
1	2	3	6	7	8
н335у	981644.54	3574293.84	Картометрический метод	0.10	$Mt=\sqrt{(0.07^2+0.07^2)}=0.10$
157	981642.01	3574290.48	Картометрический метод	0.10	$Mt=\sqrt{(0.07^2+0.07^2)}=0.10$
156	981625.93	3574287.14	Картометрический метод	0.10	$Mt=\sqrt{(0.07^2+0.07^2)}=0.10$
155	981625.73	3574287.91	Картометрический метод	0.10	$Mt=\sqrt{(0.07^2+0.07^2)}=0.10$
154	981589.67	3574280.21	Картометрический метод	0.10	$Mt=\sqrt{(0.07^2+0.07^2)}=0.10$
204	981589.17	3574279.66	Картометрический метод	0.10	$Mt=\sqrt{(0.07^2+0.07^2)}=0.10$
203	981587.63	3574282.35	Картометрический метод	0.10	$Mt=\sqrt{(0.07^2+0.07^2)}=0.10$
202	981583.87	3574287.78	Картометрический метод	0.10	$Mt=\sqrt{(0.07^2+0.07^2)}=0.10$
201	981580.00	3574292.24	Картометрический метод	0.10	$Mt=\sqrt{(0.07^2+0.07^2)}=0.10$
200	981575.95	3574292.68	Картометрический метод	0.10	$Mt=\sqrt{(0.07^2+0.07^2)}=0.10$
н336у	981571.65	3574295.52	Картометрический метод	0.10	$Mt=\sqrt{(0.07^2+0.07^2)}=0.10$
н337у	981550.78	3574288.60	Картометрический метод	0.10	$Mt=\sqrt{(0.07^2+0.07^2)}=0.10$
н338у	981548.18	3574287.73	Картометрический	0.10	$Mt=\sqrt{(0.07^2+0.07^2)}=0.10$

			метод		
н339у	981548.31	3574288.38	Картометрический метод	0.10	Mt=√(0.07²+0.07²)=0.10
н340у	981544.09	3574297.07	Картометрический метод	0.10	Mt=√(0.07²+0.07²)=0.10
н341у	981540.79	3574303.89	Картометрический метод	0.10	Mt=√(0.07²+0.07²)=0.10
н342у	981531.05	3574323.77	Картометрический метод	0.10	Mt=√(0.07²+0.07²)=0.10
н343у	981524.08	3574324.15	Картометрический метод	0.10	Mt=√(0.07²+0.07²)=0.10
н344у	981520.18	3574329.19	Картометрический метод	0.10	Mt=√(0.07²+0.07²)=0.10
н345у	981504.71	3574365.00	Картометрический метод	0.10	Mt=√(0.07²+0.07²)=0.10
н346у	981515.41	3574368.23	Картометрический метод	0.10	Mt=√(0.07²+0.07²)=0.10
н347у	981532.22	3574373.58	Картометрический метод	0.10	Mt=√(0.07²+0.07²)=0.10
н348у	981542.50	3574376.18	Картометрический метод	0.10	Mt=√(0.07²+0.07²)=0.10
н349у	981544.54	3574376.70	Картометрический метод	0.10	Mt=√(0.07²+0.07²)=0.10
н329у	981548.48	3574377.64	Картометрический метод	0.10	Mt=√(0.07²+0.07²)=0.10
н330у	981551.19	3574378.28	Картометрический метод	0.10	Mt=√(0.07²+0.07²)=0.10
н325у	981555.79	3574360.53	Картометрический метод	0.10	Mt=√(0.07²+0.07²)=0.10
н326у	981573.71	3574362.38	Картометрический метод	0.10	Mt=√(0.07²+0.07²)=0.10
н317у	981584.79	3574365.20	Картометрический метод	0.10	Mt=√(0.07²+0.07²)=0.10
н316у	981594.90	3574328.04	Картометрический метод	0.10	Mt=√(0.07²+0.07²)=0.10

н315у	981600.29	3574324.72	Картометрический метод	0.10	Mt=√(0.07²+0.07²)=0.10
н314у	981663.71	3574340.57	Картометрический метод	0.10	Mt=√(0.07²+0.07²)=0.10
н313у	981664.92	3574336.01	Картометрический метод	0.10	Mt=√(0.07²+0.07²)=0.10
н296у	981697.47	3574344.15	Картометрический метод	0.10	Mt=√(0.07²+0.07²)=0.10
н297у	981698.47	3574340.12	Картометрический метод	0.10	Mt=√(0.07²+0.07²)=0.10
н277у	981699.37	3574336.92	Картометрический метод	0.10	Mt=√(0.07²+0.07²)=0.10
н278у	981700.89	3574331.45	Картометрический метод	0.10	Mt=√(0.07²+0.07²)=0.10
н279у	981705.76	3574312.13	Картометрический метод	0.10	Mt=√(0.07²+0.07²)=0.10
186	981704.85	3574311.90	Картометрический метод	0.10	Mt=√(0.07²+0.07²)=0.10
185	981703.97	3574308.37	Картометрический метод	0.10	Mt=√(0.07²+0.07²)=0.10
н335у	981644.54	3574293.84	Картометрический метод	0.10	Mt=√(0.07²+0.07²)=0.10
–	–	–	–	–	–
н331у	981565.90	3574338.27	Картометрический метод	0.10	Mt=√(0.07²+0.07²)=0.10
н332у	981577.59	3574341.45	Картометрический метод	0.10	Mt=√(0.07²+0.07²)=0.10
н333у	981575.48	3574349.11	Картометрический метод	0.10	Mt=√(0.07²+0.07²)=0.10
н334	981563.80	3574345.92	Картометрический метод	0.10	Mt=√(0.07²+0.07²)=0.10
н331у	981565.90	3574338.27	Картометрический метод	0.10	Mt=√(0.07²+0.07²)=0.10

2. Сведения о частях границ образуемых земельных участков

Обозначение земельного участка :ЗУ23

Обозначение части границ		Горизонтальное проложение (S), м	Описание прохождения части границ	Отметка о наличии земельного спора о местоположении границ земельного участка
от т.	до т.			
1	2	3	4	5
н335у	157	4.21	–	–
157	156	16.42	–	–
156	155	0.80	–	–
155	154	36.87	–	–
154	204	0.74	–	–
204	203	3.10	–	–
203	202	6.60	–	–
202	201	5.90	–	–
201	200	4.07	–	–
200	н336у	5.15	–	–
н336у	н337у	21.99	–	–
н337у	н338у	2.74	–	–
н338у	н339у	0.66	–	–
н339у	н340у	9.66	–	–
н340у	н341у	7.58	–	–
н341у	н342у	22.14	–	–
н342у	н343у	6.98	–	–
н343у	н344у	6.37	–	–
н344у	н345у	39.01	–	–
н345у	н346у	11.18	–	–
н346у	н347у	17.64	–	–
н347у	н348у	10.60	–	–
н348у	н349у	2.11	–	–
н349у	н329у	4.05	–	–
н329у	н330у	2.78	–	–
н330у	н325у	18.34	–	–
н325у	н326у	18.02	–	–
н326у	н317у	11.43	–	–
н317у	н316у	38.51	–	–
н316у	н315у	6.33	–	–
н315у	н314у	65.37	–	–
н314у	н313у	4.72	–	–
н313у	н296у	33.55	–	–
н296у	н297у	4.15	–	–
н297у	н277у	3.32	–	–
н277у	н278у	5.68	–	–
н278у	н279у	19.92	–	–
н279у	186	0.94	–	–
186	185	3.64	–	–
185	н335у	61.18	–	–
–	–	–	–	–
н331у	н332у	12.11	–	–
н332у	н333у	7.95	–	–
н333у	н334	12.11	–	–
н334	н331у	7.93	–	–
3. Общие сведения об образуемых земельных участках				

Обозначение земельного участка :ЗУ23		
№ п/п	**Наименование характеристик земельного участка**	**Значение характеристики**
1	**2**	**3**
1	Адрес земельного участка	Ханты-Мансийский Автономный округ - Югра АО, Сургут г, Мелик-Карамова ул, 25А, 25Б, 25В д.
2	Категория земель	Земли населенных пунктов
3	Вид разрешенного использования	в соответствии с классификатором, утвержденным приказом Минэкономразвития России от 01.09.2014 № 540 Многоэтажная жилая застройка (высотная застройка)
4	Площадь земельного участка ± величина погрешности определения площади (Р ± ΔР), $м^2$	9618 кв.м ± 22.06 кв.м
5	Формула, примененная для расчета предельной допустимой погрешности определения площади земельного участка (ΔР), $м^2$	$\Delta P = 2 * 0.10 * \sqrt{9618} * \sqrt{((1 + 2.04^2)/(2 * 2.04))} = 22.06$
6	Предельный минимальный и максимальный размеры земельного участка ($Р_{мин}$ и $Р_{макс}$), $м^2$	–
7	Кадастровый или иной номер (обозначение) здания, сооружения, объекта незавершенного строительства, расположенного на земельном участке	86:10:0101243:233,86:10:0101243:231,86:10:0101243:230
8	Кадастровые номера исходных земельных участков	86:10:0101243:73, 86:10:0101243:111, 86:10:0101243:10174, 86:10:0101243:10237, 86:10:0101243:70; 86:10:0101243:130, 86:10:0101243:10309, земли, находящиеся в государственной или муниципальной собственности
	Иное	
9	Иные сведения	–

4. Сведения о земельных участках, посредством которых обеспечивается доступ (проход или проезд от земельных участков общего пользования) к образуемым земельным участкам

№ п/п	**Кадастровый номер или обозначение земельного участка, для которого обеспечивается доступ**	**Кадастровый номер или обозначение земельного участка, посредством которого обеспечивается доступ**
1	**2**	**3**
1	:ЗУ23	земли общего пользования

Сведения об образуемых земельных участках

1. Сведения о характерных точках границ образуемых земельных участков

Обозначение земельного участка :ЗУ24
Зона № МСК-86

Обозначение характерных точек границ	Координаты, м		Метод определения координат	Средняя квадратическая погрешность определения координат характерной точки (M_t), м	Формулы, примененные для расчета средней квадратической погрешности определения координат характерной точки (M_t), м
	X	Y			
1	2	3	6	7	8
246	981528.87	3574525.63	Картометрический метод	0.10	$Mt=\sqrt{(0.07^2+0.07^2)}=0.10$
55	981531.99	3574511.40	Картометрический метод	0.10	$Mt=\sqrt{(0.07^2+0.07^2)}=0.10$
н350у	981533.05	3574506.24	Картометрический метод	0.10	$Mt=\sqrt{(0.07^2+0.07^2)}=0.10$
н351у	981527.15	3574504.68	Картометрический метод	0.10	$Mt=\sqrt{(0.07^2+0.07^2)}=0.10$
н352у	981529.16	3574497.03	Картометрический метод	0.10	$Mt=\sqrt{(0.07^2+0.07^2)}=0.10$
н353у	981530.07	3574490.67	Картометрический метод	0.10	$Mt=\sqrt{(0.07^2+0.07^2)}=0.10$
н354у	981537.67	3574461.46	Картометрический метод	0.10	$Mt=\sqrt{(0.07^2+0.07^2)}=0.10$
н355у	981557.82	3574466.15	Картометрический метод	0.10	$Mt=\sqrt{(0.07^2+0.07^2)}=0.10$
н356у	981559.81	3574458.53	Картометрический метод	0.10	$Mt=\sqrt{(0.07^2+0.07^2)}=0.10$
н357у	981562.17	3574449.48	Картометрический метод	0.10	$Mt=\sqrt{(0.07^2+0.07^2)}=0.10$
н358у	981539.82	3574443.72	Картометрический метод	0.10	$Mt=\sqrt{(0.07^2+0.07^2)}=0.10$
н4у	981546.77	3574415.53	Картометрический метод	0.10	$Mt=\sqrt{(0.07^2+0.07^2)}=0.10$
н3у	981523.33	3574409.79	Картометрический	0.10	$Mt=\sqrt{(0.07^2+0.07^2)}=0.10$

			метод		
н2у	981512.14	3574408.24	Картометрический метод	0.10	Mt=√(0.07²+0.07²)=0.10
н359у	981507.44	3574426.36	Картометрический метод	0.10	Mt=√(0.07²+0.07²)=0.10
н360у	981510.49	3574427.16	Картометрический метод	0.10	Mt=√(0.07²+0.07²)=0.10
н361у	981495.04	3574491.03	Картометрический метод	0.10	Mt=√(0.07²+0.07²)=0.10
н362у	981492.52	3574490.65	Картометрический метод	0.10	Mt=√(0.07²+0.07²)=0.10
н363у	981488.08	3574511.16	Картометрический метод	0.10	Mt=√(0.07²+0.07²)=0.10
н364у	981489.06	3574511.37	Картометрический метод	0.10	Mt=√(0.07²+0.07²)=0.10
н365у	981488.16	3574515.19	Картометрический метод	0.10	Mt=√(0.07²+0.07²)=0.10
н366у	981509.62	3574520.85	Картометрический метод	0.10	Mt=√(0.07²+0.07²)=0.10
н367у	981511.63	3574521.38	Картометрический метод	0.10	Mt=√(0.07²+0.07²)=0.10
44	981515.90	3574522.42	Картометрический метод	0.10	Mt=√(0.07²+0.07²)=0.10
246	981528.87	3574525.63	Картометрический метод	0.10	Mt=√(0.07²+0.07²)=0.10

2. Сведения о частях границ образуемых земельных участков

Обозначение земельного участка :ЗУ24

Обозначение части границ		**Горизонтальное проложение (S), м**	**Описание прохождения части границ**	**Отметка о наличии земельного спора о местоположении границ земельного участка**
от т.	**до т.**			
1	**2**	**3**	**4**	**5**
246	55	14.57	–	–
55	н350у	5.27	–	–
н350у	н351у	6.10	–	–
н351у	н352у	7.91	–	–
н352у	н353у	6.42	–	–
н353у	н354у	30.18	–	–
н354у	н355у	20.69	–	–
н355у	н356у	7.88	–	–

н356у	н357у	9.35	–	–
н357у	н358у	23.08	–	–
н358у	н4у	29.03	–	–
н4у	н3у	24.13	–	–
н3у	н2у	11.30	–	–
н2у	н359у	18.72	–	–
н359у	н360у	3.15	–	–
н360у	н361у	65.71	–	–
н361у	н362у	2.55	–	–
н362у	н363у	20.99	–	–
н363у	н364у	1.00	–	–
н364у	н365у	3.92	–	–
н365у	н366у	22.19	–	–
н366у	н367у	2.08	–	–
н367у	44	4.39	–	–
44	246	13.36	–	–

3. Общие сведения об образуемых земельных участках

Обозначение земельного участка :ЗУ24

№ п/п	Наименование характеристик земельного участка	Значение характеристики
1	2	3
1	Адрес земельного участка	Ханты-Мансийский Автономный округ - Югра АО, Сургут г, Мелик-Карамова ул, 76 д
2	Категория земель	Земли населенных пунктов
3	Вид разрешенного использования	в соответствии с классификатором, утвержденным приказом Минэкономразвития России от 01.09.2014 № 540 Среднеэтажная жилая застройка
4	Площадь земельного участка ± величина погрешности определения площади (Р ± ΔР), $м^2$	4356 кв.м ± 13.88 кв.м
5	Формула, примененная для расчета предельной допустимой погрешности определения площади земельного участка (ΔР), $м^2$	$\Delta P = 2 * 0.10 * \sqrt{4356} * \sqrt{((1 + 1.58^2)/(2 * 1.58))} = 13.88$
6	Предельный минимальный и максимальный размеры земельного участка ($P_{мин}$ и $P_{макс}$), $м^2$	–
7	Кадастровый или иной номер (обозначение) здания, сооружения, объекта незавершенного строительства, расположенного на земельном участке	86:10:0101243:457
8	Кадастровые номера исходных земельных участков	86:10:0101243:163, 86:10:0101243:10237, 86:10:0101243:10322, 86:10:0101243:10323, земли, находящиеся в государственной или муниципальной собственности
	Иное	
9	Иные сведения	–

4. Сведения о земельных участках, посредством которых обеспечивается доступ (проход или проезд от земельных участков общего пользования) к образуемым земельным участкам

№ п/п	Кадастровый номер или обозначение земельного участка, для которого обеспечивается доступ	Кадастровый номер или обозначение земельного участка, посредством которого обеспечивается доступ
1	**2**	**3**
1	:ЗУ24	:ЗУ1

Сведения об образуемых земельных участках

1. Сведения о характерных точках границ образуемых земельных участков

Обозначение земельного участка :ЗУ25
Зона № МСК-86

Обозначение характерных точек границ	Координаты, м		Метод определения координат	Средняя квадратическая погрешность определения координат характерной точки (M_t), м	Формулы, примененные для расчета средней квадратической погрешности определения координат характерной точки (M_t), м
	X	Y			
1	2	3	6	7	8
н368у	981494.15	3574791.95	Картометрический метод	0.10	$Mt=\sqrt{(0.07^2+0.07^2)}=0.10$
97	981488.12	3574816.95	Картометрический метод	0.10	$Mt=\sqrt{(0.07^2+0.07^2)}=0.10$
96	981484.31	3574833.12	Картометрический метод	0.10	$Mt=\sqrt{(0.07^2+0.07^2)}=0.10$
85	981494.73	3574835.72	Картометрический метод	0.10	$Mt=\sqrt{(0.07^2+0.07^2)}=0.10$
84	981491.26	3574850.41	Картометрический метод	0.10	$Mt=\sqrt{(0.07^2+0.07^2)}=0.10$
83	981504.41	3574853.42	Картометрический метод	0.10	$Mt=\sqrt{(0.07^2+0.07^2)}=0.10$
247	981506.94	3574843.03	Картометрический метод	0.10	$Mt=\sqrt{(0.07^2+0.07^2)}=0.10$
82	981507.96	3574838.99	Картометрический метод	0.10	$Mt=\sqrt{(0.07^2+0.07^2)}=0.10$
95	981559.95	3574851.88	Картометрический метод	0.10	$Mt=\sqrt{(0.07^2+0.07^2)}=0.10$
94	981569.17	3574813.46	Картометрический метод	0.10	$Mt=\sqrt{(0.07^2+0.07^2)}=0.10$
93	981567.25	3574809.99	Картометрический метод	0.10	$Mt=\sqrt{(0.07^2+0.07^2)}=0.10$
92	981565.27	3574809.56	Картометрический метод	0.10	$Mt=\sqrt{(0.07^2+0.07^2)}=0.10$
н369у	981565.83	3574807.41	Картометрический	0.10	$Mt=\sqrt{(0.07^2+0.07^2)}=0.10$

			метод		
3	981565.71	3574807.37	Картометрический метод	0.10	Mt=√(0.07²+0.07²)=0.10
4	981568.34	3574795.95	Картометрический метод	0.10	Mt=√(0.07²+0.07²)=0.10
н100у	981602.62	3574803.57	Картометрический метод	0.10	Mt=√(0.07²+0.07²)=0.10
н99у	981601.71	3574807.28	Картометрический метод	0.10	Mt=√(0.07²+0.07²)=0.10
н98у	981598.51	3574834.69	Картометрический метод	0.10	Mt=√(0.07²+0.07²)=0.10
н97у	981581.69	3574900.32	Картометрический метод	0.10	Mt=√(0.07²+0.07²)=0.10
н370у	981486.10	3574877.19	Картометрический метод	0.10	Mt=√(0.07²+0.07²)=0.10
н371у	981480.12	3574875.96	Картометрический метод	0.10	Mt=√(0.07²+0.07²)=0.10
н372у	981428.93	3574863.76	Картометрический метод	0.10	Mt=√(0.07²+0.07²)=0.10
н373у	981378.23	3574851.14	Картометрический метод	0.10	Mt=√(0.07²+0.07²)=0.10
н374у	981416.74	3574844.06	Картометрический метод	0.10	Mt=√(0.07²+0.07²)=0.10
н375у	981427.68	3574832.89	Картометрический метод	0.10	Mt=√(0.07²+0.07²)=0.10
н376у	981433.51	3574825.80	Картометрический метод	0.10	Mt=√(0.07²+0.07²)=0.10
н377у	981435.30	3574818.56	Картометрический метод	0.10	Mt=√(0.07²+0.07²)=0.10
н378у	981453.08	3574822.67	Картометрический метод	0.10	Mt=√(0.07²+0.07²)=0.10
2	981462.06	3574785.05	Картометрический метод	0.10	Mt=√(0.07²+0.07²)=0.10
н368у	981494.15	3574791.95	Картометрический метод	0.10	Mt=√(0.07²+0.07²)=0.10

2. Сведения о частях границ образуемых земельных участков				
Обозначение земельного участка :ЗУ25				
Обозначение части границ		**Горизонтальное проложение (S), м**	**Описание прохождения части границ**	**Отметка о наличии земельного спора о местоположении границ земельного участка**
от т.	**до т.**			
1	**2**	**3**	**4**	**5**
н368у	97	25.72	–	–
97	96	16.61	–	–
96	85	10.74	–	–
85	84	15.09	–	–
84	83	13.49	–	–
83	247	10.69	–	–
247	82	4.17	–	–
82	95	53.56	–	–
95	94	39.51	–	–
94	93	3.97	–	–
93	92	2.03	–	–
92	н369у	2.22	–	–
н369у	3	0.13	–	–
3	4	11.72	–	–
4	н100у	35.12	–	–
н100у	н99у	3.82	–	–
н99у	н98у	27.60	–	–
н98у	н97у	67.75	–	–
н97у	н370у	98.35	–	–
н370у	н371у	6.11	–	–
н371у	н372у	52.62	–	–
н372у	н373у	52.25	–	–
н373у	н374у	39.16	–	–
н374у	н375у	15.63	–	–
н375у	н376у	9.18	–	–
н376у	н377у	7.46	–	–
н377у	н378у	18.25	–	–
н378у	2	38.68	–	–
2	н368у	32.82	–	–

3. Общие сведения об образуемых земельных участках		
Обозначение земельного участка :ЗУ25		
№ п/п	**Наименование характеристик земельного участка**	**Значение характеристики**
1	**2**	**3**
1	Адрес земельного участка	Ханты-Мансийский Автономный округ - Югра АО, Сургут г, Мелик-Карамова ул, 64А 64Б д.
2	Категория земель	Земли населенных пунктов
3	Вид разрешенного использования	в соответствии с классификатором, утвержденным приказом Минэкономразвития России от 01.09.2014 № 540 Среднеэтажная жилая застройка
4	Площадь земельного участка ± величина погрешности определения площади (Р ± ΔР), $м^2$	10586 кв.м ± 22.83 кв.м
5	Формула, примененная для расчета	$\Delta P = 2 * 0.10 * \sqrt{10586} * \sqrt{((1 + 1.95^2)/(2 * 1.95))} =$

	предельной допустимой погрешности определения площади земельного участка (ΔР), $м^2$	22.83
6	Предельный минимальный и максимальный размеры земельного участка ($Р_{мин}$ и $Р_{макс}$), $м^2$	–
7	Кадастровый или иной номер (обозначение) здания, сооружения, объекта незавершенного строительства, расположенного на земельном участке	86:10:0101243:426,86:10:0101243:425
8	Кадастровые номера исходных земельных участков	86:10:0101243:165, 86:10:0101243:175, 86:10:0101243:167, земли, находящиеся в государственной или муниципальной собственности
	Иное	
9	Иные сведения	–

4. Сведения о земельных участках, посредством которых обеспечивается доступ (проход или проезд от земельных участков общего пользования) к образуемым земельным участкам

№ п/п	Кадастровый номер или обозначение земельного участка, для которого обеспечивается доступ	Кадастровый номер или обозначение земельного участка, посредством которого обеспечивается доступ
1	**2**	**3**
1	:ЗУ25	земли общего пользования
2	:ЗУ25	:ЗУ5

Сведения об образуемых земельных участках

1. Сведения о характерных точках границ образуемых земельных участков

Обозначение земельного участка :ЗУ26
Зона № МСК-86

Обозначение характерных точек границ	Координаты, м		Метод определения координат	Средняя квадратическая погрешность определения координат характерной точки (M_t), м	Формулы, примененные для расчета средней квадратической погрешности определения координат характерной точки (M_t), м
	X	Y			
1	2	3	6	7	8
103	981399.45	3574764.19	Картометрический метод	0.10	$Mt=\sqrt{(0.07^2+0.07^2)}=0.10$
н373у	981378.23	3574851.14	Картометрический метод	0.10	$Mt=\sqrt{(0.07^2+0.07^2)}=0.10$
н374у	981416.74	3574844.06	Картометрический метод	0.10	$Mt=\sqrt{(0.07^2+0.07^2)}=0.10$
н375у	981427.68	3574832.89	Картометрический метод	0.10	$Mt=\sqrt{(0.07^2+0.07^2)}=0.10$
н376у	981433.51	3574825.80	Картометрический метод	0.10	$Mt=\sqrt{(0.07^2+0.07^2)}=0.10$
н377у	981435.30	3574818.56	Картометрический метод	0.10	$Mt=\sqrt{(0.07^2+0.07^2)}=0.10$
н378у	981453.08	3574822.67	Картометрический метод	0.10	$Mt=\sqrt{(0.07^2+0.07^2)}=0.10$
2	981462.06	3574785.05	Картометрический метод	0.10	$Mt=\sqrt{(0.07^2+0.07^2)}=0.10$
104	981455.80	3574778.33	Картометрический метод	0.10	$Mt=\sqrt{(0.07^2+0.07^2)}=0.10$
103	981399.45	3574764.19	Картометрический метод	0.10	$Mt=\sqrt{(0.07^2+0.07^2)}=0.10$

2. Сведения о частях границ образуемых земельных участков

Обозначение земельного участка :ЗУ26

Обозначение части границ		Горизонтальное проложение (S), м	Описание прохождения части границ	Отметка о наличии земельного спора о местоположении границ земельного участка
от т.	до т.			
1	2	3	4	5
103	н373у	89.50	–	–
н373у	н374у	39.16	–	–

н374у	н375у	15.63	–	–
н375у	н376у	9.18	–	–
н376у	н377у	7.46	–	–
н377у	н378у	18.25	–	–
н378у	2	38.68	–	–
2	104	9.18	–	–
104	103	58.10	–	–

3. Общие сведения об образуемых земельных участках

Обозначение земельного участка :ЗУ26

№ п/п	Наименование характеристик земельного участка	Значение характеристики
1	2	3
1	Адрес земельного участка	Ханты-Мансийский Автономный округ - Югра АО, Сургут г, Мелик-Карамова ул, 78 д
2	Категория земель	Земли населенных пунктов
3	Вид разрешенного использования	в соответствии с классификатором, утвержденным приказом Минэкономразвития России от 01.09.2014 № 540 Многоэтажная жилая застройка (высотная застройка)
4	Площадь земельного участка ± величина погрешности определения площади (Р ± ΔР), $м^2$	4437 кв.м ± 13.33 кв.м
5	Формула, примененная для расчета предельной допустимой погрешности определения площади земельного участка (ΔР), $м^2$	$\Delta P = 2 * 0.10 * \sqrt{4437} * \sqrt{((1 + 1.04^2)/(2 * 1.04))} = 13.33$
6	Предельный минимальный и максимальный размеры земельного участка ($Р_{мин}$ и $Р_{макс}$), $м^2$	–
7	Кадастровый или иной номер (обозначение) здания, сооружения, объекта незавершенного строительства, расположенного на земельном участке	86:10:0101243:464
8	Кадастровые номера исходных земельных участков	86:10:0101243:165, земли, находящиеся в государственной или муниципальной собственности
	Иное	
9	Иные сведения	–

4. Сведения о земельных участках, посредством которых обеспечивается доступ (проход или проезд от земельных участков общего пользования) к образуемым земельным участкам

№ п/п	Кадастровый номер или обозначение земельного участка, для которого обеспечивается доступ	Кадастровый номер или обозначение земельного участка, посредством которого обеспечивается доступ
1	2	3
1	:ЗУ26	земли общего пользования

Сведения об образуемых земельных участках

1. Сведения о характерных точках границ образуемых земельных участков

Обозначение земельного участка :ЗУ27
Зона № МСК-86

Обозначение характерных точек границ	Координаты, м		Метод определения координат	Средняя квадратическая погрешность определения координат характерной точки (M_t), м	Формулы, примененные для расчета средней квадратической погрешности определения координат характерной точки (M_t), м
	X	Y			
1	2	3	6	7	8
н368у	981519.83	3574608.32	Картометрический метод	0.10	$Mt=\sqrt{(0.07^2+0.07^2)}=0.10$
81	981515.45	3574625.61	Картометрический метод	0.10	$Mt=\sqrt{(0.07^2+0.07^2)}=0.10$
80	981514.93	3574627.81	Картометрический метод	0.10	$Mt=\sqrt{(0.07^2+0.07^2)}=0.10$
79	981501.83	3574624.60	Картометрический метод	0.10	$Mt=\sqrt{(0.07^2+0.07^2)}=0.10$
78	981494.28	3574622.54	Картометрический метод	0.10	$Mt=\sqrt{(0.07^2+0.07^2)}=0.10$
77	981487.86	3574647.91	Картометрический метод	0.10	$Mt=\sqrt{(0.07^2+0.07^2)}=0.10$
167	981457.10	3574640.39	Картометрический метод	0.10	$Mt=\sqrt{(0.07^2+0.07^2)}=0.10$
168	981458.34	3574635.14	Картометрический метод	0.10	$Mt=\sqrt{(0.07^2+0.07^2)}=0.10$
н369у	981456.71	3574634.72	Картометрический метод	0.10	$Mt=\sqrt{(0.07^2+0.07^2)}=0.10$
н370у	981480.26	3574540.33	Картометрический метод	0.10	$Mt=\sqrt{(0.07^2+0.07^2)}=0.10$
н371у	981480.75	3574538.33	Картометрический метод	0.10	$Mt=\sqrt{(0.07^2+0.07^2)}=0.10$
н372у	981482.05	3574538.65	Картометрический метод	0.10	$Mt=\sqrt{(0.07^2+0.07^2)}=0.10$
н373у	981483.37	3574534.02	Картометрический	0.10	$Mt=\sqrt{(0.07^2+0.07^2)}=0.10$

			метод		
н374у	981487.39	3574535.02	Картометрический метод	0.10	Mt=√(0.07²+0.07²)=0.10
н375у	981488.47	3574534.67	Картометрический метод	0.10	Mt=√(0.07²+0.07²)=0.10
н376у	981505.17	3574538.98	Картометрический метод	0.10	Mt=√(0.07²+0.07²)=0.10
н366у	981509.62	3574520.85	Картометрический метод	0.10	Mt=√(0.07²+0.07²)=0.10
н367у	981511.63	3574521.38	Картометрический метод	0.10	Mt=√(0.07²+0.07²)=0.10
44	981515.90	3574522.42	Картометрический метод	0.10	Mt=√(0.07²+0.07²)=0.10
45	981512.13	3574537.49	Картометрический метод	0.10	Mt=√(0.07²+0.07²)=0.10
46	981528.93	3574541.62	Картометрический метод	0.10	Mt=√(0.07²+0.07²)=0.10
47	981519.43	3574579.44	Картометрический метод	0.10	Mt=√(0.07²+0.07²)=0.10
48	981517.22	3574587.09	Картометрический метод	0.10	Mt=√(0.07²+0.07²)=0.10
49	981524.86	3574589.01	Картометрический метод	0.10	Mt=√(0.07²+0.07²)=0.10
н368у	981519.83	3574608.32	Картометрический метод	0.10	Mt=√(0.07²+0.07²)=0.10

2. Сведения о частях границ образуемых земельных участков

Обозначение земельного участка :ЗУ27

Обозначение части границ		**Горизонтальное проложение (S), м**	**Описание прохождения части границ**	**Отметка о наличии земельного спора о местоположении границ земельного участка**
от т.	**до т.**			
1	**2**	**3**	**4**	**5**
н368у	81	17.84	–	–
81	80	2.26	–	–
80	79	13.49	–	–
79	78	7.83	–	–
78	77	26.17	–	–
77	167	31.67	–	–
167	168	5.39	–	–
168	н369у	1.68	–	–

н369у	н370у	97.28	–	–
н370у	н371у	2.06	–	–
н371у	н372у	1.34	–	–
н372у	н373у	4.81	–	–
н373у	н374у	4.14	–	–
н374у	н375у	1.14	–	–
н375у	н376у	17.25	–	–
н376у	н366у	18.67	–	–
н366у	н367у	2.08	–	–
н367у	44	4.39	–	–
44	45	15.53	–	–
45	46	17.30	–	–
46	47	38.99	–	–
47	48	7.96	–	–
48	49	7.88	–	–
49	н368у	19.95	–	–

3. Общие сведения об образуемых земельных участках

Обозначение земельного участка :ЗУ27

№ п/п	Наименование характеристик земельного участка	Значение характеристики
1	2	3
1	Адрес земельного участка	Ханты-Мансийский Автономный округ - Югра АО, Сургут г, Мелик-Карамова ул, 74 д
2	Категория земель	Земли населенных пунктов
3	Вид разрешенного использования	в соответствии с классификатором, утвержденным приказом Минэкономразвития России от 01.09.2014 № 540 Среднеэтажная жилая застройка
4	Площадь земельного участка ± величина погрешности определения площади (Р ± ΔР), $м^2$	5308 кв.м ± 15.72 кв.м
5	Формула, примененная для расчета предельной допустимой погрешности определения площади земельного участка (ΔР), $м^2$	$\Delta P = 2 * 0.10 * \sqrt{5308} * \sqrt{((1 + 1.76^2)/(2 * 1.76))} = 15.72$
6	Предельный минимальный и максимальный размеры земельного участка ($P_{мин}$ и $P_{макс}$), $м^2$	–
7	Кадастровый или иной номер (обозначение) здания, сооружения, объекта незавершенного строительства, расположенного на земельном участке	86:10:0101243:445
8	Кадастровые номера исходных земельных участков	86:10:0101243:166, 86:10:0101243:103, земли, находящиеся в государственной или муниципальной собственности
	Иное	
9	Иные сведения	–

4. Сведения о земельных участках, посредством которых обеспечивается доступ (проход или проезд от земельных участков общего пользования) к образуемым земельным участкам

№	Кадастровый номер или обозначение	Кадастровый номер или обозначение земельного

п/п	земельного участка, для которого обеспечивается доступ	участка, посредством которого обеспечивается доступ
1	**2**	**3**
1	:ЗУ27	:ЗУ52
2	:ЗУ27	:ЗУ51
3	:ЗУ27	:ЗУ24
4	:ЗУ27	:ЗУ34
5	:ЗУ27	86:10:0101243:103
6	:ЗУ27	86:10:0101243:174
7	:ЗУ27	86:10:0101243:102
8	:ЗУ27	86:10:0101243:157

Сведения об образуемых земельных участках

1. Сведения о характерных точках границ образуемых земельных участков

Обозначение земельного участка :ЗУ28
Зона № МСК-86

Обозначение характерных точек границ	Координаты, м		Метод определения координат	Средняя квадратическая погрешность определения координат характерной точки (M_t), м	Формулы, примененные для расчета средней квадратической погрешности определения координат характерной точки (M_t), м
	X	Y			
1	2	3	6	7	8
36	981622.90	3574473.68	Картометрический метод	0.10	$Mt=\sqrt{(0.07^2+0.07^2)}=0.10$
35	981620.96	3574481.94	Картометрический метод	0.10	$Mt=\sqrt{(0.07^2+0.07^2)}=0.10$
34	981619.37	3574487.86	Картометрический метод	0.10	$Mt=\sqrt{(0.07^2+0.07^2)}=0.10$
33	981633.66	3574491.51	Картометрический метод	0.10	$Mt=\sqrt{(0.07^2+0.07^2)}=0.10$
32	981631.07	3574501.64	Картометрический метод	0.10	$Mt=\sqrt{(0.07^2+0.07^2)}=0.10$
31	981628.30	3574513.38	Картометрический метод	0.10	$Mt=\sqrt{(0.07^2+0.07^2)}=0.10$
30	981627.25	3574517.51	Картометрический метод	0.10	$Mt=\sqrt{(0.07^2+0.07^2)}=0.10$
29	981622.57	3574516.38	Картометрический метод	0.10	$Mt=\sqrt{(0.07^2+0.07^2)}=0.10$
28	981602.16	3574511.41	Картометрический метод	0.10	$Mt=\sqrt{(0.07^2+0.07^2)}=0.10$
27	981585.03	3574507.09	Картометрический метод	0.10	$Mt=\sqrt{(0.07^2+0.07^2)}=0.10$
н377у	981580.83	3574523.82	Картометрический метод	0.10	$Mt=\sqrt{(0.07^2+0.07^2)}=0.10$
55	981531.99	3574511.40	Картометрический метод	0.10	$Mt=\sqrt{(0.07^2+0.07^2)}=0.10$
н350у	981533.05	3574506.24	Картометрический	0.10	$Mt=\sqrt{(0.07^2+0.07^2)}=0.10$

			метод		
н378у	981538.95	3574507.79	Картометрический метод	0.10	Mt=√(0.07²+0.07²)=0.10
н379у	981540.96	3574500.14	Картометрический метод	0.10	Mt=√(0.07²+0.07²)=0.10
н352у	981529.16	3574497.03	Картометрический метод	0.10	Mt=√(0.07²+0.07²)=0.10
н353у	981530.07	3574490.67	Картометрический метод	0.10	Mt=√(0.07²+0.07²)=0.10
н354у	981537.67	3574461.46	Картометрический метод	0.10	Mt=√(0.07²+0.07²)=0.10
н355у	981557.82	3574466.15	Картометрический метод	0.10	Mt=√(0.07²+0.07²)=0.10
н356у	981559.81	3574458.53	Картометрический метод	0.10	Mt=√(0.07²+0.07²)=0.10
36	981622.90	3574473.68	Картометрический метод	0.10	Mt=√(0.07²+0.07²)=0.10

2. Сведения о частях границ образуемых земельных участков

Обозначение земельного участка :ЗУ28

Обозначение части границ		Горизонтальное проложение (S), м	Описание прохождения части границ	Отметка о наличии земельного спора о местоположении границ земельного участка
от т.	до т.			
1	2	3	4	5
36	35	8.48	–	–
35	34	6.13	–	–
34	33	14.75	–	–
33	32	10.46	–	–
32	31	12.06	–	–
31	30	4.26	–	–
30	29	4.81	–	–
29	28	21.01	–	–
28	27	17.67	–	–
27	н377у	17.25	–	–
н377у	55	50.39	–	–
55	н350у	5.27	–	–
н350у	н378у	6.10	–	–
н378у	н379у	7.91	–	–
н379у	н352у	12.20	–	–
н352у	н353у	6.42	–	–
н353у	н354у	30.18	–	–
н354у	н355у	20.69	–	–
н355у	н356у	7.88	–	–
н356у	36	64.88	–	–

3. Общие сведения об образуемых земельных участках		
Обозначение земельного участка :ЗУ28		
№ п/п	**Наименование характеристик земельного участка**	**Значение характеристики**
1	**2**	**3**
1	Адрес земельного участка	Ханты-Мансийский Автономный округ - Югра АО, Сургут г, Мелик-Карамова ул, 76Б д
2	Категория земель	Земли населенных пунктов
3	Вид разрешенного использования	в соответствии с классификатором, утвержденным приказом Минэкономразвития России от 01.09.2014 № 540 Среднеэтажная жилая застройка
4	Площадь земельного участка ± величина погрешности определения площади (Р ± ΔР), $м^2$	4610 кв.м ± 14.32 кв.м
5	Формула, примененная для расчета предельной допустимой погрешности определения площади земельного участка (ΔР), $м^2$	$\Delta P = 2 * 0.10 * \sqrt{4610} * \sqrt{((1 + 1.60^2)/(2 * 1.60))} = 14.32$
6	Предельный минимальный и максимальный размеры земельного участка ($Р_{мин}$ и $Р_{макс}$), $м^2$	–
7	Кадастровый или иной номер (обозначение) здания, сооружения, объекта незавершенного строительства, расположенного на земельном участке	86:10:0101243:244
8	Кадастровые номера исходных земельных участков	86:10:0101243:163, 86:10:0101243:10237, 86:10:0101243:10322, земли, находящиеся в государственной или муниципальной собственности
	Иное	
9	Иные сведения	–

4. Сведения о земельных участках, посредством которых обеспечивается доступ (проход или проезд от земельных участков общего пользования) к образуемым земельным участкам		
№ п/п	**Кадастровый номер или обозначение земельного участка, для которого обеспечивается доступ**	**Кадастровый номер или обозначение земельного участка, посредством которого обеспечивается доступ**
1	**2**	**3**
1	:ЗУ28	:ЗУ29
2	:ЗУ28	:ЗУ24
3	:ЗУ28	:ЗУ63
4	:ЗУ28	86:10:0101243:157
5	:ЗУ28	86:10:0101243:52

Сведения об образуемых земельных участках

1. Сведения о характерных точках границ образуемых земельных участков

Обозначение земельного участка :ЗУ29
Зона № МСК-86

Обозначение характерных точек границ	Координаты, м		Метод определения координат	Средняя квадратическая погрешность определения координат характерной точки (M_t), м	Формулы, примененные для расчета средней квадратической погрешности определения координат характерной точки (M_t), м
	X	Y			
1	2	3	6	7	8
43	981649.13	3574430.24	Картометрический метод	0.10	$Mt=\sqrt{(0.07^2+0.07^2)}=0.10$
42	981648.19	3574433.94	Картометрический метод	0.10	$Mt=\sqrt{(0.07^2+0.07^2)}=0.10$
41	981646.64	3574439.74	Картометрический метод	0.10	$Mt=\sqrt{(0.07^2+0.07^2)}=0.10$
40	981646.28	3574441.25	Картометрический метод	0.10	$Mt=\sqrt{(0.07^2+0.07^2)}=0.10$
39	981643.07	3574454.07	Картометрический метод	0.10	$Mt=\sqrt{(0.07^2+0.07^2)}=0.10$
38	981641.12	3574461.97	Картометрический метод	0.10	$Mt=\sqrt{(0.07^2+0.07^2)}=0.10$
37	981626.48	3574458.40	Картометрический метод	0.10	$Mt=\sqrt{(0.07^2+0.07^2)}=0.10$
36	981622.90	3574473.68	Картометрический метод	0.10	$Mt=\sqrt{(0.07^2+0.07^2)}=0.10$
н356у	981559.81	3574458.53	Картометрический метод	0.10	$Mt=\sqrt{(0.07^2+0.07^2)}=0.10$
н357у	981562.17	3574449.48	Картометрический метод	0.10	$Mt=\sqrt{(0.07^2+0.07^2)}=0.10$
н358у	981539.82	3574443.72	Картометрический метод	0.10	$Mt=\sqrt{(0.07^2+0.07^2)}=0.10$
н4у	981546.77	3574415.53	Картометрический метод	0.10	$Mt=\sqrt{(0.07^2+0.07^2)}=0.10$
н5у	981547.92	3574410.90	Картометрический	0.10	$Mt=\sqrt{(0.07^2+0.07^2)}=0.10$

			метод		
н6у	981552.03	3574408.50	Картометрический метод	0.10	Mt=√(0.07²+0.07²)=0.10
н7у	981593.04	3574419.90	Картометрический метод	0.10	Mt=√(0.07²+0.07²)=0.10
н8у	981597.64	3574421.14	Картометрический метод	0.10	Mt=√(0.07²+0.07²)=0.10
н9у	981606.27	3574423.50	Картометрический метод	0.10	Mt=√(0.07²+0.07²)=0.10
н10у	981611.52	3574424.86	Картометрический метод	0.10	Mt=√(0.07²+0.07²)=0.10
н11у	981631.50	3574425.60	Картометрический метод	0.10	Mt=√(0.07²+0.07²)=0.10
н12у	981643.47	3574428.71	Картометрический метод	0.10	Mt=√(0.07²+0.07²)=0.10
43	981649.13	3574430.24	Картометрический метод	0.10	Mt=√(0.07²+0.07²)=0.10

2. Сведения о частях границ образуемых земельных участков

Обозначение земельного участка :ЗУ29

Обозначение части границ		Горизонтальное проложение (S), м	Описание прохождения части границ	Отметка о наличии земельного спора о местоположении границ земельного участка
от т.	до т.			
1	2	3	4	5
43	42	3.82	–	–
42	41	6.00	–	–
41	40	1.55	–	–
40	39	13.22	–	–
39	38	8.14	–	–
38	37	15.07	–	–
37	36	15.69	–	–
36	н356у	64.88	–	–
н356у	н357у	9.35	–	–
н357у	н358у	23.08	–	–
н358у	н4у	29.03	–	–
н4у	н5у	4.77	–	–
н5у	н6у	4.76	–	–
н6у	н7у	42.57	–	–
н7у	н8у	4.76	–	–
н8у	н9у	8.95	–	–
н9у	н10у	5.42	–	–
н10у	н11у	19.99	–	–
н11у	н12у	12.37	–	–
н12у	43	5.86	–	–

3. Общие сведения об образуемых земельных участках		
Обозначение земельного участка :ЗУ29		
№ п/п	**Наименование характеристик земельного участка**	**Значение характеристики**
1	**2**	**3**
1	Адрес земельного участка	Ханты-Мансийский Автономный округ - Югра АО, Сургут г, Мелик-Карамова ул, 76А д
2	Категория земель	Земли населенных пунктов
3	Вид разрешенного использования	в соответствии с классификатором, утвержденным приказом Минэкономразвития России от 01.09.2014 № 540 Среднеэтажная жилая застройка
4	Площадь земельного участка ± величина погрешности определения площади (Р ± ΔР), $м^2$	4317 кв.м ± 14.02 кв.м
5	Формула, примененная для расчета предельной допустимой погрешности определения площади земельного участка (ΔР), $м^2$	$\Delta P = 2 * 0.10 * \sqrt{4317} * \sqrt{((1 + 1.68^2)/(2 * 1.68))} = 14.02$
6	Предельный минимальный и максимальный размеры земельного участка ($Р_{мин}$ и $Р_{макс}$), $м^2$	–
7	Кадастровый или иной номер (обозначение) здания, сооружения, объекта незавершенного строительства, расположенного на земельном участке	86:10:0101243:459
8	Кадастровые номера исходных земельных участков	86:10:0101243:163, 86:10:0101243:10323, земли, находящиеся в государственной или муниципальной собственности
	Иное	
9	Иные сведения	–

4. Сведения о земельных участках, посредством которых обеспечивается доступ (проход или проезд от земельных участков общего пользования) к образуемым земельным участкам		
№ п/п	**Кадастровый номер или обозначение земельного участка, для которого обеспечивается доступ**	**Кадастровый номер или обозначение земельного участка, посредством которого обеспечивается доступ**
1	**2**	**3**
1	:ЗУ29	:ЗУ1

Сведения об образуемых земельных участках

1. Сведения о характерных точках границ образуемых земельных участков

Обозначение земельного участка :ЗУ30
Зона № МСК-86

Обозначение характерных точек границ	Координаты, м		Метод определения координат	Средняя квадратическая погрешность определения координат характерной точки (M_t), м	Формулы, примененные для расчета средней квадратической погрешности определения координат характерной точки (M_t), м
	X	Y			
1	2	3	6	7	8
72	981604.09	3574646.99	Картометрический метод	0.10	$Mt=\sqrt{(0.07^2+0.07^2)}=0.10$
71	981636.93	3574654.87	Картометрический метод	0.10	$Mt=\sqrt{(0.07^2+0.07^2)}=0.10$
н380у	981630.22	3574682.49	Картометрический метод	0.10	$Mt=\sqrt{(0.07^2+0.07^2)}=0.10$
н381у	981628.51	3574688.72	Картометрический метод	0.10	$Mt=\sqrt{(0.07^2+0.07^2)}=0.10$
н103у	981631.89	3574689.63	Картометрический метод	0.10	$Mt=\sqrt{(0.07^2+0.07^2)}=0.10$
н102у	981606.43	3574789.82	Картометрический метод	0.10	$Mt=\sqrt{(0.07^2+0.07^2)}=0.10$
н101у	981602.98	3574802.08	Картометрический метод	0.10	$Mt=\sqrt{(0.07^2+0.07^2)}=0.10$
н100у	981602.62	3574803.57	Картометрический метод	0.10	$Mt=\sqrt{(0.07^2+0.07^2)}=0.10$
4	981568.34	3574795.95	Картометрический метод	0.10	$Mt=\sqrt{(0.07^2+0.07^2)}=0.10$
5	981576.07	3574762.58	Картометрический метод	0.10	$Mt=\sqrt{(0.07^2+0.07^2)}=0.10$
6	981552.76	3574757.32	Картометрический метод	0.10	$Mt=\sqrt{(0.07^2+0.07^2)}=0.10$
7	981556.83	3574742.06	Картометрический метод	0.10	$Mt=\sqrt{(0.07^2+0.07^2)}=0.10$
85	981559.96	3574730.40	Картометрический	0.10	$Mt=\sqrt{(0.07^2+0.07^2)}=0.10$

			метод		
86	981582.23	3574735.92	Картометрический метод	0.10	Mt=√(0.07²+0.07²)=0.10
87	981586.59	3574718.22	Картометрический метод	0.10	Mt=√(0.07²+0.07²)=0.10
88	981589.25	3574707.34	Картометрический метод	0.10	Mt=√(0.07²+0.07²)=0.10
89	981580.70	3574705.24	Картометрический метод	0.10	Mt=√(0.07²+0.07²)=0.10
90	981569.65	3574702.57	Картометрический метод	0.10	Mt=√(0.07²+0.07²)=0.10
76	981573.67	3574687.19	Картометрический метод	0.10	Mt=√(0.07²+0.07²)=0.10
75	981576.83	3574675.09	Картометрический метод	0.10	Mt=√(0.07²+0.07²)=0.10
74	981596.32	3574680.00	Картометрический метод	0.10	Mt=√(0.07²+0.07²)=0.10
73	981603.45	3574649.70	Картометрический метод	0.10	Mt=√(0.07²+0.07²)=0.10
72	981604.09	3574646.99	Картометрический метод	0.10	Mt=√(0.07²+0.07²)=0.10

2. Сведения о частях границ образуемых земельных участков

Обозначение земельного участка :ЗУ30

Обозначение части границ		Горизонтальное проложение (S), м	Описание прохождения части границ	Отметка о наличии земельного спора о местоположении границ земельного участка
от т.	до т.			
1	2	3	4	5
72	71	33.77	–	–
71	н380у	28.42	–	–
н380у	н381у	6.46	–	–
н381у	н103у	3.50	–	–
н103у	н102у	103.37	–	–
н102у	н101у	12.74	–	–
н101у	н100у	1.53	–	–
н100у	4	35.12	–	–
4	5	34.25	–	–
5	6	23.90	–	–
6	7	15.79	–	–
7	85	12.07	–	–
85	86	22.94	–	–
86	87	18.23	–	–

87	88	11.20	–	–
88	89	8.80	–	–
89	90	11.37	–	–
90	76	15.90	–	–
76	75	12.51	–	–
75	74	20.10	–	–
74	73	31.13	–	–
73	72	2.78	–	–

3. Общие сведения об образуемых земельных участках

Обозначение земельного участка :ЗУ30

№ п/п	Наименование характеристик земельного участка	Значение характеристики
1	2	3
1	Адрес земельного участка	Ханты-Мансийский Автономный округ - Югра АО, Сургут г, Мелик-Карамова ул, 60 д
2	Категория земель	Земли населенных пунктов
3	Вид разрешенного использования	в соответствии с классификатором, утвержденным приказом Минэкономразвития России от 01.09.2014 № 540 Среднеэтажная жилая застройка
4	Площадь земельного участка ± величина погрешности определения площади (Р ± ΔР), $м^2$	6690 кв.м ± 17.91 кв.м
5	Формула, примененная для расчета предельной допустимой погрешности определения площади земельного участка (ΔР), $м^2$	$\Delta P = 2 * 0.10 * \sqrt{6690} * \sqrt{((1 + 1.86^2)/(2 * 1.86))} = 17.91$
6	Предельный минимальный и максимальный размеры земельного участка ($Р_{мин}$ и $Р_{макс}$), $м^2$	–
7	Кадастровый или иной номер (обозначение) здания, сооружения, объекта незавершенного строительства, расположенного на земельном участке	86:10:0101243:313
8	Кадастровые номера исходных земельных участков	86:10:0101243:40, 86:10:0101243:175, земли, находящиеся в государственной или муниципальной собственности
	Иное	
9	Иные сведения	–

4. Сведения о земельных участках, посредством которых обеспечивается доступ (проход или проезд от земельных участков общего пользования) к образуемым земельным участкам

№ п/п	Кадастровый номер или обозначение земельного участка, для которого обеспечивается доступ	Кадастровый номер или обозначение земельного участка, посредством которого обеспечивается доступ
1	2	3
1	:ЗУ30	:ЗУ5

Сведения об образуемых земельных участках

1. Сведения о характерных точках границ образуемых земельных участков

Обозначение земельного участка :ЗУ31
Зона № МСК-86

Обозначение характерных точек границ	Координаты, м		Метод определения координат	Средняя квадратическая погрешность определения координат характерной точки (M_t), м	Формулы, примененные для расчета средней квадратической погрешности определения координат характерной точки (M_t), м
	X	Y			
1	2	3	6	7	8
н131у	981939.22	3574428.04	Картометрический метод	0.10	$Mt=\sqrt{(0.07^2+0.07^2)}=0.10$
н132у	981987.90	3574439.27	Картометрический метод	0.10	$Mt=\sqrt{(0.07^2+0.07^2)}=0.10$
н133у	981989.22	3574434.06	Картометрический метод	0.10	$Mt=\sqrt{(0.07^2+0.07^2)}=0.10$
н381у	982012.32	3574439.59	Картометрический метод	0.10	$Mt=\sqrt{(0.07^2+0.07^2)}=0.10$
н382у	982010.80	3574446.84	Картометрический метод	0.10	$Mt=\sqrt{(0.07^2+0.07^2)}=0.10$
н161у	981992.18	3574525.27	Картометрический метод	0.10	$Mt=\sqrt{(0.07^2+0.07^2)}=0.10$
н160у	981987.60	3574524.20	Картометрический метод	0.10	$Mt=\sqrt{(0.07^2+0.07^2)}=0.10$
н159у	981985.72	3574518.17	Картометрический метод	0.10	$Mt=\sqrt{(0.07^2+0.07^2)}=0.10$
н158у	981964.35	3574513.91	Картометрический метод	0.10	$Mt=\sqrt{(0.07^2+0.07^2)}=0.10$
н157у	981963.08	3574518.46	Картометрический метод	0.10	$Mt=\sqrt{(0.07^2+0.07^2)}=0.10$
н156у	981915.16	3574507.21	Картометрический метод	0.10	$Mt=\sqrt{(0.07^2+0.07^2)}=0.10$
н155у	981914.34	3574507.02	Картометрический метод	0.10	$Mt=\sqrt{(0.07^2+0.07^2)}=0.10$
н154у	981914.60	3574506.05	Картометрический	0.10	$Mt=\sqrt{(0.07^2+0.07^2)}=0.10$

			метод		
н153у	981911.38	3574505.28	Картометрический метод	0.10	Mt=√(0.07²+0.07²)=0.10
н383у	981912.28	3574501.92	Картометрический метод	0.10	Mt=√(0.07²+0.07²)=0.10
н384у	981913.37	3574502.24	Картометрический метод	0.10	Mt=√(0.07²+0.07²)=0.10
н31у	981930.41	3574433.66	Картометрический метод	0.10	Mt=√(0.07²+0.07²)=0.10
н30у	981931.44	3574429.54	Картометрический метод	0.10	Mt=√(0.07²+0.07²)=0.10
н29у	981932.31	3574426.10	Картометрический метод	0.10	Mt=√(0.07²+0.07²)=0.10
н131у	981939.22	3574428.04	Картометрический метод	0.10	Mt=√(0.07²+0.07²)=0.10

2. Сведения о частях границ образуемых земельных участков

Обозначение земельного участка :ЗУ31

Обозначение части границ		Горизонтальное проложение (S), м	Описание прохождения части границ	Отметка о наличии земельного спора о местоположении границ земельного участка
от т.	до т.			
1	2	3	4	5
н131у	н132у	49.96	–	–
н132у	н133у	5.37	–	–
н133у	н381у	23.75	–	–
н381у	н382у	7.41	–	–
н382у	н161у	80.61	–	–
н161у	н160у	4.70	–	–
н160у	н159у	6.32	–	–
н159у	н158у	21.79	–	–
н158у	н157у	4.72	–	–
н157у	н156у	49.22	–	–
н156у	н155у	0.84	–	–
н155у	н154у	1.00	–	–
н154у	н153у	3.31	–	–
н153у	н383у	3.48	–	–
н383у	н384у	1.14	–	–
н384у	н31у	70.67	–	–
н31у	н30у	4.25	–	–
н30у	н29у	3.55	–	–
н29у	н131у	7.18	–	–

3. Общие сведения об образуемых земельных участках

Обозначение земельного участка :ЗУ31

№ п/п	Наименование характеристик земельного участка	Значение характеристики

1	2	3
1	Адрес земельного участка	Ханты-Мансийский Автономный округ - Югра АО, Сургут г, Комсомольский пр-кт, 16 д
2	Категория земель	Земли населенных пунктов
3	Вид разрешенного использования	в соответствии с классификатором, утвержденным приказом Минэкономразвития России от 01.09.2014 № 540 Здравоохранение
4	Площадь земельного участка ± величина погрешности определения площади (Р ± ΔР), $м^2$	6758 кв.м ± 16.44 кв.м
5	Формула, примененная для расчета предельной допустимой погрешности определения площади земельного участка (ΔР), $м^2$	$\Delta P = 2 * 0.10 * \sqrt{6758} * \sqrt{((1 + 1.02^2)/(2 * 1.02))} = 16.44$
6	Предельный минимальный и максимальный размеры земельного участка ($Р_{мин}$ и $Р_{макс}$), $м^2$	–
7	Кадастровый или иной номер (обозначение) здания, сооружения, объекта незавершенного строительства, расположенного на земельном участке	86:10:0101243:10129
8	Кадастровые номера исходных земельных участков	86:10:0101243:156, 86:10:0101243:159, 86:10:0101050:48, земли, находящиеся в государственной или муниципальной собственности
	Иное	
9	Иные сведения	–

4. Сведения о земельных участках, посредством которых обеспечивается доступ (проход или проезд от земельных участков общего пользования) к образуемым земельным участкам

№ п/п	Кадастровый номер или обозначение земельного участка, для которого обеспечивается доступ	Кадастровый номер или обозначение земельного участка, посредством которого обеспечивается доступ
1	2	3
1	:ЗУ31	Земли общего пользования
2	:ЗУ31	:ЗУ2

Сведения об образуемых земельных участках

1. Сведения о характерных точках границ образуемых земельных участков

Обозначение земельного участка :ЗУ32
Зона № МСК-86

Обозначение характерных точек границ	Координаты, м		Метод определения координат	Средняя квадратическая погрешность определения координат характерной точки (M_t), м	Формулы, примененные для расчета средней квадратической погрешности определения координат характерной точки (M_t), м
	X	Y			
1	2	3	6	7	8
н32у	981907.15	3574427.94	Картометрический метод	0.10	$Mt=\sqrt{(0.07^2+0.07^2)}=0.10$
н33у	981901.15	3574426.76	Картометрический метод	0.10	$Mt=\sqrt{(0.07^2+0.07^2)}=0.10$
н34у	981895.15	3574425.53	Картометрический метод	0.10	$Mt=\sqrt{(0.07^2+0.07^2)}=0.10$
н35у	981891.27	3574424.76	Картометрический метод	0.10	$Mt=\sqrt{(0.07^2+0.07^2)}=0.10$
н36у	981872.50	3574420.29	Картометрический метод	0.10	$Mt=\sqrt{(0.07^2+0.07^2)}=0.10$
99	981871.91	3574422.57	Картометрический метод	0.10	$Mt=\sqrt{(0.07^2+0.07^2)}=0.10$
98	981869.54	3574431.76	Картометрический метод	0.10	$Mt=\sqrt{(0.07^2+0.07^2)}=0.10$
228	981867.00	3574441.35	Картометрический метод	0.10	$Mt=\sqrt{(0.07^2+0.07^2)}=0.10$
229	981865.90	3574445.49	Картометрический метод	0.10	$Mt=\sqrt{(0.07^2+0.07^2)}=0.10$
н385у	981857.90	3574476.51	Картометрический метод	0.10	$Mt=\sqrt{(0.07^2+0.07^2)}=0.10$
224	981857.90	3574476.51	Картометрический метод	0.10	$Mt=\sqrt{(0.07^2+0.07^2)}=0.10$
223	981849.58	3574507.57	Картометрический метод	0.10	$Mt=\sqrt{(0.07^2+0.07^2)}=0.10$
н190у	981860.79	3574510.19	Картометрический	0.10	$Mt=\sqrt{(0.07^2+0.07^2)}=0.10$

			метод		
н147у	981904.74	3574520.42	Картометрический метод	0.10	Mt=√(0.07²+0.07²)=0.10
н148у	981906.92	3574520.92	Картометрический метод	0.10	Mt=√(0.07²+0.07²)=0.10
н149у	981909.96	3574517.86	Картометрический метод	0.10	Mt=√(0.07²+0.07²)=0.10
н150у	981911.47	3574511.05	Картометрический метод	0.10	Mt=√(0.07²+0.07²)=0.10
н151у	981908.70	3574510.35	Картометрический метод	0.10	Mt=√(0.07²+0.07²)=0.10
н152у	981909.98	3574504.91	Картометрический метод	0.10	Mt=√(0.07²+0.07²)=0.10
н153у	981911.38	3574505.28	Картометрический метод	0.10	Mt=√(0.07²+0.07²)=0.10
н383у	981912.28	3574501.92	Картометрический метод	0.10	Mt=√(0.07²+0.07²)=0.10
н384у	981913.37	3574502.24	Картометрический метод	0.10	Mt=√(0.07²+0.07²)=0.10
н31у	981930.41	3574433.66	Картометрический метод	0.10	Mt=√(0.07²+0.07²)=0.10
н32у	981907.15	3574427.94	Картометрический метод	0.10	Mt=√(0.07²+0.07²)=0.10

2. Сведения о частях границ образуемых земельных участков

Обозначение земельного участка :ЗУ32

Обозначение части границ		**Горизонтальное проложение (S), м**	**Описание прохождения части границ**	**Отметка о наличии земельного спора о местоположении границ земельного участка**
от т.	**до т.**			
1	**2**	**3**	**4**	**5**
н32у	н33у	6.11	–	–
н33у	н34у	6.12	–	–
н34у	н35у	3.96	–	–
н35у	н36у	19.29	–	–
н36у	99	2.36	–	–
99	98	9.49	–	–
98	228	9.92	–	–
228	229	4.28	–	–
229	н385у	32.03	–	–
н385у	224	0.00	–	–
224	223	32.16	–	–

223	н190у	11.51	–	–
н190у	н147у	45.12	–	–
н147у	н148у	2.24	–	–
н148у	н149у	4.31	–	–
н149у	н150у	6.98	–	–
н150у	н151у	2.86	–	–
н151у	н152у	5.59	–	–
н152у	н153у	1.45	–	–
н153у	н383у	3.48	–	–
н383у	н384у	1.14	–	–
н384у	н31у	70.67	–	–
н31у	н32у	23.95	–	–

3. Общие сведения об образуемых земельных участках

Обозначение земельного участка :ЗУ32

№ п/п	Наименование характеристик земельного участка	Значение характеристики
1	2	3
1	Адрес земельного участка	Ханты-Мансийский Автономный округ - Югра АО, Сургут г, Комсомольский пр-кт, 10/1 д
2	Категория земель	Земли населенных пунктов
3	Вид разрешенного использования	в соответствии с классификатором, утвержденным приказом Минэкономразвития России от 01.09.2014 № 540 Здравоохранение
4	Площадь земельного участка ± величина погрешности определения площади (Р ± ΔР), $м^2$	5399 кв.м ± 14.87 кв.м
5	Формула, примененная для расчета предельной допустимой погрешности определения площади земельного участка (ΔР), $м^2$	$\Delta P = 2 * 0.10 * \sqrt{5399} * \sqrt{((1 + 1.24^2)/(2 * 1.24))} = 14.87$
6	Предельный минимальный и максимальный размеры земельного участка ($Р_{мин}$ и $Р_{макс}$), $м^2$	–
7	Кадастровый или иной номер (обозначение) здания, сооружения, объекта незавершенного строительства, расположенного на земельном участке	86:10:0101243:10130
8	Кадастровые номера исходных земельных участков	86:10:0101243:112, 86:10:0101243:48, 86:10:0101243:159
	Иное	
9	Иные сведения	–

4. Сведения о земельных участках, посредством которых обеспечивается доступ (проход или проезд от земельных участков общего пользования) к образуемым земельным участкам

№ п/п	Кадастровый номер или обозначение земельного участка, для которого обеспечивается доступ	Кадастровый номер или обозначение земельного участка, посредством которого обеспечивается доступ
1	2	3
1	:ЗУ32	:ЗУ2

Сведения об образуемых земельных участках

1. Сведения о характерных точках границ образуемых земельных участков

Обозначение земельного участка :ЗУ33
Зона № МСК-86

Обозначение характерных точек границ	Координаты, м		Метод определения координат	Средняя квадратическая погрешность определения координат характерной точки (M_t), м	Формулы, примененные для расчета средней квадратической погрешности определения координат характерной точки (M_t), м
	X	Y			
1	2	3	6	7	8
52	981567.36	3574594.40	Картометрический метод	0.10	$Mt=\sqrt{(0.07^2+0.07^2)}=0.10$
н386у	981567.10	3574594.35	Картометрический метод	0.10	$Mt=\sqrt{(0.07^2+0.07^2)}=0.10$
65	981561.25	3574618.79	Картометрический метод	0.10	$Mt=\sqrt{(0.07^2+0.07^2)}=0.10$
66	981579.25	3574623.22	Картометрический метод	0.10	$Mt=\sqrt{(0.07^2+0.07^2)}=0.10$
67	981582.61	3574623.97	Картометрический метод	0.10	$Mt=\sqrt{(0.07^2+0.07^2)}=0.10$
68	981584.65	3574615.47	Картометрический метод	0.10	$Mt=\sqrt{(0.07^2+0.07^2)}=0.10$
69	981581.67	3574614.78	Картометрический метод	0.10	$Mt=\sqrt{(0.07^2+0.07^2)}=0.10$
54	981586.99	3574593.46	Картометрический метод	0.10	$Mt=\sqrt{(0.07^2+0.07^2)}=0.10$
53	981568.75	3574588.87	Картометрический метод	0.10	$Mt=\sqrt{(0.07^2+0.07^2)}=0.10$
52	981567.36	3574594.40	Картометрический метод	0.10	$Mt=\sqrt{(0.07^2+0.07^2)}=0.10$

2. Сведения о частях границ образуемых земельных участков

Обозначение земельного участка :ЗУ33

Обозначение части границ		Горизонтальное проложение (S), м	Описание прохождения части границ	Отметка о наличии земельного спора о местоположении границ земельного участка
от т.	до т.			
1	2	3	4	5
52	н386у	0.26	–	–
н386у	65	25.13	–	–

65	66	18.54	–	–
66	67	3.44	–	–
67	68	8.74	–	–
68	69	3.06	–	–
69	54	21.97	–	–
54	53	18.81	–	–
53	52	5.70	–	–

3. Общие сведения об образуемых земельных участках

Обозначение земельного участка :ЗУ33

№ п/п	Наименование характеристик земельного участка	Значение характеристики
1	2	3
1	Адрес земельного участка	Ханты-Мансийский Автономный округ - Югра АО, Сургут г, Мелик-Карамова ул, 74А д
2	Категория земель	Земли населенных пунктов
3	Вид разрешенного использования	в соответствии с классификатором, утвержденным приказом Минэкономразвития России от 01.09.2014 № 540 Спорт
4	Площадь земельного участка ± величина погрешности определения площади (Р ± ΔР), $м^2$	610 кв.м ± 5.06 кв.м
5	Формула, примененная для расчета предельной допустимой погрешности определения площади земельного участка (ΔР), $м^2$	$\Delta P = 2 * 0.10 * \sqrt{610} * \sqrt{((1 + 1.36^2)/(2 * 1.36))} = 5.06$
6	Предельный минимальный и максимальный размеры земельного участка ($Р_{мин}$ и $Р_{макс}$), $м^2$	–
7	Кадастровый или иной номер (обозначение) здания, сооружения, объекта незавершенного строительства, расположенного на земельном участке	–
8	Кадастровые номера исходных земельных участков	86:10:0101243:17, 86:10:0101243:83, земли, находящиеся в государственной или муниципальной собственности
	Иное	
9	Иные сведения	–

4. Сведения о земельных участках, посредством которых обеспечивается доступ (проход или проезд от земельных участков общего пользования) к образуемым земельным участкам

№ п/п	Кадастровый номер или обозначение земельного участка, для которого обеспечивается доступ	Кадастровый номер или обозначение земельного участка, посредством которого обеспечивается доступ
1	2	3
1	:ЗУ33	:ЗУ34
2	:ЗУ33	86:10:0101243:107
3	:ЗУ33	86:10:0101243:157

Сведения об образуемых земельных участках

1. Сведения о характерных точках границ образуемых земельных участков

Обозначение земельного участка :ЗУ34
Зона № МСК-86

Обозначение характерных точек границ	Координаты, м		Метод определения координат	Средняя квадратическая погрешность определения координат характерной точки (M_t), м	Формулы, примененные для расчета средней квадратической погрешности определения координат характерной точки (M_t), м
	X	Y			
1	2	3	6	7	8
50	981526.22	3574583.94	Картометрический метод	0.10	$Mt=\sqrt{(0.07^2+0.07^2)}=0.10$
49	981524.86	3574589.01	Картометрический метод	0.10	$Mt=\sqrt{(0.07^2+0.07^2)}=0.10$
н368у	981519.83	3574608.32	Картометрический метод	0.10	$Mt=\sqrt{(0.07^2+0.07^2)}=0.10$
65	981559.54	3574618.37	Картометрический метод	0.10	$Mt=\sqrt{(0.07^2+0.07^2)}=0.10$
н387у	981561.25	3574618.79	Картометрический метод	0.10	$Mt=\sqrt{(0.07^2+0.07^2)}=0.10$
н386у	981567.10	3574594.35	Картометрический метод	0.10	$Mt=\sqrt{(0.07^2+0.07^2)}=0.10$
51	981565.96	3574594.04	Картометрический метод	0.10	$Mt=\sqrt{(0.07^2+0.07^2)}=0.10$
50	981526.22	3574583.94	Картометрический метод	0.10	$Mt=\sqrt{(0.07^2+0.07^2)}=0.10$

2. Сведения о частях границ образуемых земельных участков

Обозначение земельного участка :ЗУ34

Обозначение части границ		Горизонтальное проложение (S), м	Описание прохождения части границ	Отметка о наличии земельного спора о местоположении границ земельного участка
от т.	до т.			
1	2	3	4	5
50	49	5.25	–	–
49	н368у	19.95	–	–
н368у	65	40.96	–	–
65	н387у	1.76	–	–
н387у	н386у	25.13	–	–
н386у	51	1.18	–	–
51	50	41.00	–	–

3. Общие сведения об образуемых земельных участках

Обозначение земельного участка :ЗУ34		
№ п/п	**Наименование характеристик земельного участка**	**Значение характеристики**
1	**2**	**3**
1	Адрес земельного участка	Ханты-Мансийский Автономный округ - Югра АО, Сургут г, Мелик-Карамова ул, 74А д
2	Категория земель	Земли населенных пунктов
3	Вид разрешенного использования	в соответствии с классификатором, утвержденным приказом Минэкономразвития России от 01.09.2014 № 540 Спорт
4	Площадь земельного участка ± величина погрешности определения площади (Р ± ΔР), $м^2$	1069 кв.м ± 6.69 кв.м
5	Формула, примененная для расчета предельной допустимой погрешности определения площади земельного участка (ΔР), $м^2$	$\Delta P = 2 * 0.10 * \sqrt{1069} * \sqrt{((1 + 1.36^2)/(2 * 1.36))} = 6.69$
6	Предельный минимальный и максимальный размеры земельного участка ($Р_{мин}$ и $Р_{макс}$), $м^2$	–
7	Кадастровый или иной номер (обозначение) здания, сооружения, объекта незавершенного строительства, расположенного на земельном участке	–
8	Кадастровые номера исходных земельных участков	86:10:0101243:10196, 86:10:0101243:83, земли, находящиеся в государственной или муниципальной собственности
	Иное	
9	Иные сведения	–

4. Сведения о земельных участках, посредством которых обеспечивается доступ (проход или проезд от земельных участков общего пользования) к образуемым земельным участкам

№ п/п	**Кадастровый номер или обозначение земельного участка, для которого обеспечивается доступ**	**Кадастровый номер или обозначение земельного участка, посредством которого обеспечивается доступ**
1	**2**	**3**
1	:ЗУ34	:ЗУ33
2	:ЗУ34	:ЗУ27
3	:ЗУ34	86:10:0101243:102
4	:ЗУ34	86:10:0101243:157

Сведения об образуемых земельных участках

1. Сведения о характерных точках границ образуемых земельных участков

Обозначение земельного участка :ЗУ35
Зона № МСК-86

Обозначение характерных точек границ	Координаты, м		Метод определения координат	Средняя квадратическая погрешность определения координат характерной точки (M_t), м	Формулы, примененные для расчета средней квадратической погрешности определения координат характерной точки (M_t), м
	X	Y			
1	2	3	6	7	8
н68у	981784.53	3574608.37	Картометрический метод	0.10	$Mt=\sqrt{(0.07^2+0.07^2)}=0.10$
н389у	981771.05	3574665.62	Картометрический метод	0.10	$Mt=\sqrt{(0.07^2+0.07^2)}=0.10$
н390у	981766.82	3574683.53	Картометрический метод	0.10	$Mt=\sqrt{(0.07^2+0.07^2)}=0.10$
н225у	981769.73	3574684.05	Картометрический метод	0.10	$Mt=\sqrt{(0.07^2+0.07^2)}=0.10$
н211у	981775.06	3574680.94	Картометрический метод	0.10	$Mt=\sqrt{(0.07^2+0.07^2)}=0.10$
н212у	981777.84	3574681.90	Картометрический метод	0.10	$Mt=\sqrt{(0.07^2+0.07^2)}=0.10$
н213у	981809.39	3574689.74	Картометрический метод	0.10	$Mt=\sqrt{(0.07^2+0.07^2)}=0.10$
н214у	981824.45	3574693.31	Картометрический метод	0.10	$Mt=\sqrt{(0.07^2+0.07^2)}=0.10$
н215у	981863.70	3574702.48	Картометрический метод	0.10	$Mt=\sqrt{(0.07^2+0.07^2)}=0.10$
н216у	981866.15	3574699.23	Картометрический метод	0.10	$Mt=\sqrt{(0.07^2+0.07^2)}=0.10$
н185у	981867.30	3574698.00	Картометрический метод	0.10	$Mt=\sqrt{(0.07^2+0.07^2)}=0.10$
н186у	981872.32	3574691.29	Картометрический метод	0.10	$Mt=\sqrt{(0.07^2+0.07^2)}=0.10$
н187у	981874.15	3574684.00	Картометрический	0.10	$Mt=\sqrt{(0.07^2+0.07^2)}=0.10$

			метод		
н188у	981876.26	3574673.62	Картометрический метод	0.10	Mt=√(0.07²+0.07²)=0.10
н189у	981881.58	3574674.84	Картометрический метод	0.10	Mt=√(0.07²+0.07²)=0.10
н170у	981888.95	3574676.74	Картометрический метод	0.10	Mt=√(0.07²+0.07²)=0.10
н71у	981896.86	3574644.26	Картометрический метод	0.10	Mt=√(0.07²+0.07²)=0.10
н70у	981882.08	3574640.50	Картометрический метод	0.10	Mt=√(0.07²+0.07²)=0.10
н69у	981877.46	3574631.25	Картометрический метод	0.10	Mt=√(0.07²+0.07²)=0.10
н388у	981784.57	3574608.35	Картометрический метод	0.10	Mt=√(0.07²+0.07²)=0.10
н68у	981784.53	3574608.37	Картометрический метод	0.10	Mt=√(0.07²+0.07²)=0.10

2. Сведения о частях границ образуемых земельных участков

Обозначение земельного участка :ЗУ35

Обозначение части границ		Горизонтальное проложение (S), м	Описание прохождения части границ	Отметка о наличии земельного спора о местоположении границ земельного участка
от т.	до т.			
1	2	3	4	5
н68у	н389у	58.82	–	–
н389у	н390у	18.40	–	–
н390у	н225у	2.96	–	–
н225у	н211у	6.17	–	–
н211у	н212у	2.94	–	–
н212у	н213у	32.51	–	–
н213у	н214у	15.48	–	–
н214у	н215у	40.31	–	–
н215у	н216у	4.07	–	–
н216у	н185у	1.68	–	–
н185у	н186у	8.38	–	–
н186у	н187у	7.52	–	–
н187у	н188у	10.59	–	–
н188у	н189у	5.46	–	–
н189у	н170у	7.61	–	–
н170у	н71у	33.43	–	–
н71у	н70у	15.25	–	–
н70у	н69у	10.34	–	–
н69у	н388у	95.67	–	–
н388у	н68у	0.04	–	–

3. Общие сведения об образуемых земельных участках		
Обозначение земельного участка :ЗУ35		
№ п/п	**Наименование характеристик земельного участка**	**Значение характеристики**
1	**2**	**3**
1	Адрес земельного участка	Ханты-Мансийский Автономный округ - Югра АО, Сургут г, Комсомольский пр-кт, 22 д
2	Категория земель	Земли населенных пунктов
3	Вид разрешенного использования	в соответствии с классификатором, утвержденным приказом Минэкономразвития России от 01.09.2014 № 540 Образование и просвещение
4	Площадь земельного участка ± величина погрешности определения площади (Р ± ΔР), $м^2$	7987 кв.м ± 18.34 кв.м
5	Формула, примененная для расчета предельной допустимой погрешности определения площади земельного участка (ΔР), $м^2$	$\Delta P = 2 * 0.10 * \sqrt{7987} * \sqrt{((1 + 1.38^2)/(2 * 1.38))} = 18.34$
6	Предельный минимальный и максимальный размеры земельного участка ($Р_{мин}$ и $Р_{макс}$), $м^2$	–
7	Кадастровый или иной номер (обозначение) здания, сооружения, объекта незавершенного строительства, расположенного на земельном участке	86:10:0101243:397
8	Кадастровые номера исходных земельных участков	86:10:0101243:60, земли, находящиеся в государственной или муниципальной собственности
	Иное	
9	Иные сведения	–

4. Сведения о земельных участках, посредством которых обеспечивается доступ (проход или проезд от земельных участков общего пользования) к образуемым земельным участкам		
№ п/п	**Кадастровый номер или обозначение земельного участка, для которого обеспечивается доступ**	**Кадастровый номер или обозначение земельного участка, посредством которого обеспечивается доступ**
1	**2**	**3**
1	:ЗУ35	:ЗУ3

Сведения об образуемых земельных участках

1. Сведения о характерных точках границ образуемых земельных участков

Обозначение земельного участка :ЗУ36
Зона № МСК-86

Обозначение характерных точек границ	Координаты, м		Метод определения координат	Средняя квадратическая погрешность определения координат характерной точки (M_t), м	Формулы, примененные для расчета средней квадратической погрешности определения координат характерной точки (M_t), м
	X	Y			
1	2	3	6	7	8
н380у	981630.22	3574682.49	Картометрический метод	0.10	$Mt=\sqrt{(0.07^2+0.07^2)}=0.10$
71	981636.93	3574654.87	Картометрический метод	0.10	$Mt=\sqrt{(0.07^2+0.07^2)}=0.10$
247	981642.01	3574633.54	Картометрический метод	0.10	$Mt=\sqrt{(0.07^2+0.07^2)}=0.10$
112	981659.85	3574625.32	Картометрический метод	0.10	$Mt=\sqrt{(0.07^2+0.07^2)}=0.10$
111	981665.14	3574626.61	Картометрический метод	0.10	$Mt=\sqrt{(0.07^2+0.07^2)}=0.10$
110	981677.23	3574621.56	Картометрический метод	0.10	$Mt=\sqrt{(0.07^2+0.07^2)}=0.10$
109	981678.67	3574615.85	Картометрический метод	0.10	$Mt=\sqrt{(0.07^2+0.07^2)}=0.10$
108	981695.85	3574620.30	Картометрический метод	0.10	$Mt=\sqrt{(0.07^2+0.07^2)}=0.10$
107	981702.05	3574598.56	Картометрический метод	0.10	$Mt=\sqrt{(0.07^2+0.07^2)}=0.10$
106	981705.63	3574598.40	Картометрический метод	0.10	$Mt=\sqrt{(0.07^2+0.07^2)}=0.10$
105	981710.51	3574578.84	Картометрический метод	0.10	$Mt=\sqrt{(0.07^2+0.07^2)}=0.10$
н391у	981654.67	3574565.43	Картометрический метод	0.10	$Mt=\sqrt{(0.07^2+0.07^2)}=0.10$
248	981654.67	3574565.42	Картометрический	0.10	$Mt=\sqrt{(0.07^2+0.07^2)}=0.10$

			метод		
24	981667.37	3574510.27	Картометрический метод	0.10	Mt=√(0.07²+0.07²)=0.10
н392у	981757.59	3574532.65	Картометрический метод	0.10	Mt=√(0.07²+0.07²)=0.10
н393у	981772.79	3574536.70	Картометрический метод	0.10	Mt=√(0.07²+0.07²)=0.10
н394у	981760.86	3574587.70	Картометрический метод	0.10	Mt=√(0.07²+0.07²)=0.10
н395у	981751.14	3574586.09	Картометрический метод	0.10	Mt=√(0.07²+0.07²)=0.10
н396у	981742.75	3574584.05	Картометрический метод	0.10	Mt=√(0.07²+0.07²)=0.10
н397у	981741.29	3574589.66	Картометрический метод	0.10	Mt=√(0.07²+0.07²)=0.10
н398у	981741.63	3574589.75	Картометрический метод	0.10	Mt=√(0.07²+0.07²)=0.10
н399у	981740.29	3574595.91	Картометрический метод	0.10	Mt=√(0.07²+0.07²)=0.10
н400у	981744.65	3574597.02	Картометрический метод	0.10	Mt=√(0.07²+0.07²)=0.10
н401у	981739.90	3574615.98	Картометрический метод	0.10	Mt=√(0.07²+0.07²)=0.10
н402у	981747.64	3574617.90	Картометрический метод	0.10	Mt=√(0.07²+0.07²)=0.10
18	981747.86	3574617.98	Картометрический метод	0.10	Mt=√(0.07²+0.07²)=0.10
17	981737.84	3574659.88	Картометрический метод	0.10	Mt=√(0.07²+0.07²)=0.10
н403у	981726.16	3574708.02	Картометрический метод	0.10	Mt=√(0.07²+0.07²)=0.10
н404у	981721.21	3574714.43	Картометрический метод	0.10	Mt=√(0.07²+0.07²)=0.10
н405у	981716.50	3574712.24	Картометрический метод	0.10	Mt=√(0.07²+0.07²)=0.10

124	981706.82	3574710.34	Картометрический метод	0.10	Mt=√(0.07²+0.07²)=0.10
125	981649.85	3574696.12	Картометрический метод	0.10	Mt=√(0.07²+0.07²)=0.10
н104у	981637.29	3574693.12	Картометрический метод	0.10	Mt=√(0.07²+0.07²)=0.10
н103у	981631.89	3574689.63	Картометрический метод	0.10	Mt=√(0.07²+0.07²)=0.10
н381у	981628.51	3574688.72	Картометрический метод	0.10	Mt=√(0.07²+0.07²)=0.10
н380у	981630.22	3574682.49	Картометрический метод	0.10	Mt=√(0.07²+0.07²)=0.10

2. Сведения о частях границ образуемых земельных участков

Обозначение земельного участка :ЗУ36

Обозначение части границ		Горизонтальное проложение (S), м	Описание прохождения части границ	Отметка о наличии земельного спора о местоположении границ земельного участка
от т.	до т.			
1	2	3	4	5
н380у	71	28.42	–	–
71	247	21.93	–	–
247	112	19.64	–	–
112	111	5.45	–	–
111	110	13.10	–	–
110	109	5.89	–	–
109	108	17.75	–	–
108	107	22.61	–	–
107	106	3.58	–	–
106	105	20.16	–	–
105	н391у	57.43	–	–
н391у	248	0.01	–	–
248	24	56.59	–	–
24	н392у	92.95	–	–
н392у	н393у	15.73	–	–
н393у	н394у	52.38	–	–
н394у	н395у	9.85	–	–
н395у	н396у	8.63	–	–
н396у	н397у	5.80	–	–
н397у	н398у	0.35	–	–
н398у	н399у	6.30	–	–
н399у	н400у	4.50	–	–
н400у	н401у	19.55	–	–
н401у	н402у	7.97	–	–
н402у	18	0.23	–	–
18	17	43.08	–	–
17	н403у	49.54	–	–

н403у	н404у	8.10	–	–
н404у	н405у	5.19	–	–
н405у	124	9.86	–	–
124	125	58.72	–	–
125	н104у	12.91	–	–
н104у	н103у	6.43	–	–
н103у	н381у	3.50	–	–
н381у	н380у	6.46	–	–

3. Общие сведения об образуемых земельных участках

Обозначение земельного участка :ЗУ36

№ п/п	Наименование характеристик земельного участка	Значение характеристики
1	2	3
1	Адрес земельного участка	Ханты-Мансийский Автономный округ - Югра АО, Сургут г, Геологическая ул, 7/1 д
2	Категория земель	Земли населенных пунктов
3	Вид разрешенного использования	в соответствии с классификатором, утвержденным приказом Минэкономразвития России от 01.09.2014 № 540 Образование и просвещение
4	Площадь земельного участка ± величина погрешности определения площади (Р ± ΔР), $м^2$	15771 кв.м ± 25.88 кв.м
5	Формула, примененная для расчета предельной допустимой погрешности определения площади земельного участка (ΔР), $м^2$	$\Delta P = 2 * 0.10 * \sqrt{15771} * \sqrt{((1 + 1.42^2)/(2 * 1.42))} = 25.88$
6	Предельный минимальный и максимальный размеры земельного участка ($Р_{мин}$ и $Р_{макс}$), $м^2$	–
7	Кадастровый или иной номер (обозначение) здания, сооружения, объекта незавершенного строительства, расположенного на земельном участке	86:10:0101243:555,86:10:0000000:6401
8	Кадастровые номера исходных земельных участков	86:10:0101243:10237,86:10:0101243:40, 86:10:0101243:175
	Иное	
9	Иные сведения	–

4. Сведения о земельных участках, посредством которых обеспечивается доступ (проход или проезд от земельных участков общего пользования) к образуемым земельным участкам

№ п/п	Кадастровый номер или обозначение земельного участка, для которого обеспечивается доступ	Кадастровый номер или обозначение земельного участка, посредством которого обеспечивается доступ
1	2	3
1	:ЗУ36	:ЗУ5

Сведения об образуемых земельных участках

1. Сведения о характерных точках границ образуемых земельных участков

Обозначение земельного участка :ЗУ37
Зона № МСК-86

Обозначение характерных точек границ	Координаты, м		Метод определения координат	Средняя квадратическая погрешность определения координат характерной точки (M_t), м	Формулы, примененные для расчета средней квадратической погрешности определения координат характерной точки (M_t), м
	X	Y			
1	2	3	6	7	8
н113у	982007.96	3574413.77	Картометрический метод	0.10	$Mt=\sqrt{(0.07^2+0.07^2)}=0.10$
н114у	982007.42	3574416.04	Картометрический метод	0.10	$Mt=\sqrt{(0.07^2+0.07^2)}=0.10$
н115у	981995.04	3574413.17	Картометрический метод	0.10	$Mt=\sqrt{(0.07^2+0.07^2)}=0.10$
н130у	981991.95	3574425.60	Картометрический метод	0.10	$Mt=\sqrt{(0.07^2+0.07^2)}=0.10$
н129у	981989.72	3574425.08	Картометрический метод	0.10	$Mt=\sqrt{(0.07^2+0.07^2)}=0.10$
н135у	981988.88	3574429.14	Картометрический метод	0.10	$Mt=\sqrt{(0.07^2+0.07^2)}=0.10$
н134у	981990.38	3574429.52	Картометрический метод	0.10	$Mt=\sqrt{(0.07^2+0.07^2)}=0.10$
н133у	981989.22	3574434.06	Картометрический метод	0.10	$Mt=\sqrt{(0.07^2+0.07^2)}=0.10$
н381у	982012.32	3574439.59	Картометрический метод	0.10	$Mt=\sqrt{(0.07^2+0.07^2)}=0.10$
н406у	982012.88	3574436.91	Картометрический метод	0.10	$Mt=\sqrt{(0.07^2+0.07^2)}=0.10$
н112у	982017.79	3574416.12	Картометрический метод	0.10	$Mt=\sqrt{(0.07^2+0.07^2)}=0.10$
н113у	982007.96	3574413.77	Картометрический метод	0.10	$Mt=\sqrt{(0.07^2+0.07^2)}=0.10$

2. Сведения о частях границ образуемых земельных участков

Обозначение земельного участка :ЗУ37

Обозначение части границ		Горизонтальное проложение (S), м	Описание прохождения части границ	Отметка о наличии земельного спора о местоположении границ земельного участка
от т.	до т.			
1	2	3	4	5
н113у	н114у	2.33	–	–
н114у	н115у	12.71	–	–
н115у	н130у	12.81	–	–
н130у	н129у	2.29	–	–
н129у	н135у	4.15	–	–
н135у	н134у	1.55	–	–
н134у	н133у	4.69	–	–
н133у	н381у	23.75	–	–
н381у	н406у	2.74	–	–
н406у	н112у	21.36	–	–
н112у	н113у	10.11	–	–

3. Общие сведения об образуемых земельных участках

Обозначение земельного участка :ЗУ37

№ п/п	Наименование характеристик земельного участка	Значение характеристики
1	2	3
1	Адрес земельного участка	Ханты-Мансийский Автономный округ - Югра АО, Сургут г, Комсомольский пр-кт, 6А д
2	Категория земель	Земли населенных пунктов
3	Вид разрешенного использования	в соответствии с классификатором, утвержденным приказом Минэкономразвития России от 01.09.2014 № 540 Магазины
4	Площадь земельного участка ± величина погрешности определения площади (Р ± ΔР), $м^2$	534 кв.м ± 4.63 кв.м
5	Формула, примененная для расчета предельной допустимой погрешности определения площади земельного участка (ΔР), $м^2$	$\Delta P = 2 * 0.10 * \sqrt{534} * \sqrt{((1 + 1.09^2)/(2 * 1.09))} = 4.63$
6	Предельный минимальный и максимальный размеры земельного участка ($Р_{мин}$ и $Р_{макс}$), $м^2$	–
7	Кадастровый или иной номер (обозначение) здания, сооружения, объекта незавершенного строительства, расположенного на земельном участке	86:10:0101243:263
8	Кадастровые номера исходных земельных участков	86:10:0101243:84, 86:10:0101243:156, земли, находящиеся в государственной или муниципальной собственности
	Иное	
9	Иные сведения	–

4. Сведения о земельных участках, посредством которых обеспечивается доступ (проход или проезд от земельных участков общего пользования) к образуемым земельным участкам

№ п/п	Кадастровый номер или обозначение земельного участка, для которого обеспечивается доступ	Кадастровый номер или обозначение земельного участка, посредством которого обеспечивается доступ

1	2	3
1	:ЗУ37	земли общего пользования

Сведения об образуемых земельных участках

1. Сведения о характерных точках границ образуемых земельных участков

Обозначение земельного участка :ЗУ38
Зона № МСК-86

Обозначение характерных точек границ	Координаты, м		Метод определения координат	Средняя квадратическая погрешность определения координат характерной точки (M_t), м	Формулы, примененные для расчета средней квадратической погрешности определения координат характерной точки (M_t), м
	X	Y			
1	2	3	6	7	8
221	981952.30	3574365.21	Картометрический метод	0.10	$Mt=\sqrt{(0.07^2+0.07^2)}=0.10$
220	981958.47	3574366.80	Картометрический метод	0.10	$Mt=\sqrt{(0.07^2+0.07^2)}=0.10$
н123у	981966.36	3574336.63	Картометрический метод	0.10	$Mt=\sqrt{(0.07^2+0.07^2)}=0.10$
н124у	981971.15	3574318.30	Картометрический метод	0.10	$Mt=\sqrt{(0.07^2+0.07^2)}=0.10$
н125у	981972.37	3574313.67	Картометрический метод	0.10	$Mt=\sqrt{(0.07^2+0.07^2)}=0.10$
233	981966.44	3574312.08	Картометрический метод	0.10	$Mt=\sqrt{(0.07^2+0.07^2)}=0.10$
234	981965.18	3574316.80	Картометрический метод	0.10	$Mt=\sqrt{(0.07^2+0.07^2)}=0.10$
235	981964.03	3574320.58	Картометрический метод	0.10	$Mt=\sqrt{(0.07^2+0.07^2)}=0.10$
236	981958.25	3574319.04	Картометрический метод	0.10	$Mt=\sqrt{(0.07^2+0.07^2)}=0.10$
237	981948.77	3574354.55	Картометрический метод	0.10	$Mt=\sqrt{(0.07^2+0.07^2)}=0.10$
238	981947.75	3574354.29	Картометрический метод	0.10	$Mt=\sqrt{(0.07^2+0.07^2)}=0.10$
239	981945.22	3574363.43	Картометрический метод	0.10	$Mt=\sqrt{(0.07^2+0.07^2)}=0.10$
222	981945.37	3574363.46	Картометрический	0.10	$Mt=\sqrt{(0.07^2+0.07^2)}=0.10$

			метод		
221	981952.30	3574365.21	Картометрический метод	0.10	$Mt=\sqrt{(0.07^2+0.07^2)}=0.10$

2. Сведения о частях границ образуемых земельных участков

Обозначение земельного участка :ЗУ38

Обозначение части границ		Горизонтальное проложение (S), м	Описание прохождения части границ	Отметка о наличии земельного спора о местоположении границ земельного участка
от т.	до т.			
1	2	3	4	5
221	220	6.37	–	–
220	н123у	31.18	–	–
н123у	н124у	18.95	–	–
н124у	н125у	4.79	–	–
н125у	233	6.14	–	–
233	234	4.89	–	–
234	235	3.95	–	–
235	236	5.98	–	–
236	237	36.75	–	–
237	238	1.05	–	–
238	239	9.48	–	–
239	222	0.15	–	–
222	221	7.15	–	–

3. Общие сведения об образуемых земельных участках

Обозначение земельного участка :ЗУ38

№ п/п	Наименование характеристик земельного участка	Значение характеристики
1	2	3
1	Адрес земельного участка	Ханты-Мансийский Автономный округ - Югра АО, Сургут г, Комсомольский пр-кт, 6А д
2	Категория земель	Земли населенных пунктов
3	Вид разрешенного использования	в соответствии с классификатором, утвержденным приказом Минэкономразвития России от 01.09.2014 № 540 Обслуживание автотранспорта
4	Площадь земельного участка ± величина погрешности определения площади ($P \pm \Delta P$), $м^2$	638 кв.м ± 5.66 кв.м
5	Формула, примененная для расчета предельной допустимой погрешности определения площади земельного участка (ΔP), $м^2$	$\Delta P = 2 * 0.10 * \sqrt{638} * \sqrt{((1 + 2.02^2)/(2 * 2.02))} = 5.66$
6	Предельный минимальный и максимальный размеры земельного участка ($P_{мин}$ и $P_{макс}$), $м^2$	–
7	Кадастровый или иной номер (обозначение) здания, сооружения, объекта незавершенного строительства, расположенного на земельном участке	–
8	Кадастровые номера исходных	86:10:0101243:74, 86:10:0101243:156, земли,

	земельных участков	находящиеся в государственной или муниципальной собственности
	Иное	
9	Иные сведения	–

4. Сведения о земельных участках, посредством которых обеспечивается доступ (проход или проезд от земельных участков общего пользования) к образуемым земельным участкам

№ п/п	Кадастровый номер или обозначение земельного участка, для которого обеспечивается доступ	Кадастровый номер или обозначение земельного участка, посредством которого обеспечивается доступ
1	**2**	**3**
1	:ЗУ38	Земли общего пользования

Сведения об образуемых земельных участках

1. Сведения о характерных точках границ образуемых земельных участков

Обозначение земельного участка :ЗУ39
Зона № МСК-86

Обозначение характерных точек границ	Координаты, м		Метод определения координат	Средняя квадратическая погрешность определения координат характерной точки (M_t), м	Формулы, примененные для расчета средней квадратической погрешности определения координат характерной точки (M_t), м
	X	Y			
1	2	3	6	7	8
н219у	981874.62	3574804.75	Картометрический метод	0.10	$Mt=\sqrt{(0.07^2+0.07^2)}=0.10$
129	981874.05	3574807.14	Картометрический метод	0.10	$Mt=\sqrt{(0.07^2+0.07^2)}=0.10$
130	981863.27	3574853.47	Картометрический метод	0.10	$Mt=\sqrt{(0.07^2+0.07^2)}=0.10$
н202у	981888.08	3574859.52	Картометрический метод	0.10	$Mt=\sqrt{(0.07^2+0.07^2)}=0.10$
н409у	981888.52	3574857.72	Картометрический метод	0.10	$Mt=\sqrt{(0.07^2+0.07^2)}=0.10$
н408у	981911.98	3574863.17	Картометрический метод	0.10	$Mt=\sqrt{(0.07^2+0.07^2)}=0.10$
н407у	981912.06	3574863.21	Картометрический метод	0.10	$Mt=\sqrt{(0.07^2+0.07^2)}=0.10$
н218у	981923.06	3574816.49	Картометрический метод	0.10	$Mt=\sqrt{(0.07^2+0.07^2)}=0.10$
н219у	981874.62	3574804.75	Картометрический метод	0.10	$Mt=\sqrt{(0.07^2+0.07^2)}=0.10$

2. Сведения о частях границ образуемых земельных участков

Обозначение земельного участка :ЗУ39

Обозначение части границ		Горизонтальное проложение (S), м	Описание прохождения части границ	Отметка о наличии земельного спора о местоположении границ земельного участка
от т.	до т.			
1	2	3	4	5
н219у	129	2.46	–	–
129	130	47.57	–	–
130	н202у	25.54	–	–
н202у	н409у	1.85	–	–
н409у	н408у	24.08	–	–

н408у	н407у	0.09	–	–
н407у	н218у	48.00	–	–
н218у	н219у	49.84	–	–

3. Общие сведения об образуемых земельных участках

Обозначение земельного участка :ЗУ39

№ п/п	Наименование характеристик земельного участка	Значение характеристики
1	2	3
1	Адрес земельного участка	Ханты-Мансийский Автономный округ - Югра АО, Сургут г, Комсомольский пр-кт, 24 д
2	Категория земель	Земли населенных пунктов
3	Вид разрешенного использования	в соответствии с классификатором, утвержденным приказом Минэкономразвития России от 01.09.2014 № 540 Религиозное использование
4	Площадь земельного участка ± величина погрешности определения площади (Р ± ΔР), $м^2$	2444 кв.м ± 9.89 кв.м
5	Формула, примененная для расчета предельной допустимой погрешности определения площади земельного участка (ΔР), $м^2$	$\Delta P = 2 * 0.10 * \sqrt{2444} * \sqrt{((1 + 1.02^2)/(2 * 1.02))} = 9.89$
6	Предельный минимальный и максимальный размеры земельного участка ($Р_{мин}$ и $Р_{макс}$), $м^2$	–
7	Кадастровый или иной номер (обозначение) здания, сооружения, объекта незавершенного строительства, расположенного на земельном участке	86:10:0101243:380
8	Кадастровые номера исходных земельных участков	86:10:0101243:97, земли, находящиеся в государственной или муниципальной собственности
	Иное	
9	Иные сведения	–

4. Сведения о земельных участках, посредством которых обеспечивается доступ (проход или проезд от земельных участков общего пользования) к образуемым земельным участкам

№ п/п	Кадастровый номер или обозначение земельного участка, для которого обеспечивается доступ	Кадастровый номер или обозначение земельного участка, посредством которого обеспечивается доступ
1	2	3
1	:ЗУ39	земли общего пользования

Сведения об образуемых земельных участках

1. Сведения о характерных точках границ образуемых земельных участков

Обозначение земельного участка :ЗУ40
Зона № МСК-86

Обозначение характерных точек границ	Координаты, м		Метод определения координат	Средняя квадратическая погрешность определения координат характерной точки (M_t), м	Формулы, примененные для расчета средней квадратической погрешности определения координат характерной точки (M_t), м
	X	Y			
1	2	3	6	7	8
н409у	981888.52	3574857.72	Картометрический метод	0.10	Mt=√(0.07²+0.07²)=0.10
н408у	981911.98	3574863.17	Картометрический метод	0.10	Mt=√(0.07²+0.07²)=0.10
н407у	981912.06	3574863.21	Картометрический метод	0.10	Mt=√(0.07²+0.07²)=0.10
н410у	981907.23	3574883.61	Картометрический метод	0.10	Mt=√(0.07²+0.07²)=0.10
н232у	981907.05	3574884.37	Картометрический метод	0.10	Mt=√(0.07²+0.07²)=0.10
н231у	981896.83	3574882.05	Картометрический метод	0.10	Mt=√(0.07²+0.07²)=0.10
н230у	981896.96	3574881.49	Картометрический метод	0.10	Mt=√(0.07²+0.07²)=0.10
н205у	981884.44	3574878.48	Картометрический метод	0.10	Mt=√(0.07²+0.07²)=0.10
н204у	981887.37	3574866.00	Картометрический метод	0.10	Mt=√(0.07²+0.07²)=0.10
н203у	981886.56	3574865.79	Картометрический метод	0.10	Mt=√(0.07²+0.07²)=0.10
н202у	981888.08	3574859.52	Картометрический метод	0.10	Mt=√(0.07²+0.07²)=0.10
н409у	981888.52	3574857.72	Картометрический метод	0.10	Mt=√(0.07²+0.07²)=0.10

2. Сведения о частях границ образуемых земельных участков

Обозначение земельного участка :ЗУ40

Обозначение части границ		Горизонтальное проложение (S), м	Описание прохождения части границ	Отметка о наличии земельного спора о местоположении границ земельного участка
от т.	до т.			

1	2	3	4	5
н409у	н408у	24.08	–	–
н408у	н407у	0.09	–	–
н407у	н410у	20.96	–	–
н410у	н232у	0.78	–	–
н232у	н231у	10.48	–	–
н231у	н230у	0.57	–	–
н230у	н205у	12.88	–	–
н205у	н204у	12.82	–	–
н204у	н203у	0.84	–	–
н203у	н202у	6.45	–	–
н202у	н409у	1.85	–	–

3. Общие сведения об образуемых земельных участках

Обозначение земельного участка :ЗУ40

№ п/п	Наименование характеристик земельного участка	Значение характеристики
1	2	3
1	Адрес земельного участка	Ханты-Мансийский Автономный округ - Югра АО, Сургут г, Комсомольский пр-кт, 30 д
2	Категория земель	Земли населенных пунктов
3	Вид разрешенного использования	в соответствии с классификатором, утвержденным приказом Минэкономразвития России от 01.09.2014 № 540 Магазины
4	Площадь земельного участка ± величина погрешности определения площади (Р ± ΔР), $м^2$	508 кв.м ± 4.51 кв.м
5	Формула, примененная для расчета предельной допустимой погрешности определения площади земельного участка (ΔР), $м^2$	$\Delta P = 2 * 0.10 * \sqrt{508} * \sqrt{((1 + 1.04^2)/(2 * 1.04))} = 4.51$
6	Предельный минимальный и максимальный размеры земельного участка ($Р_{мин}$ и $Р_{макс}$), $м^2$	–
7	Кадастровый или иной номер (обозначение) здания, сооружения, объекта незавершенного строительства, расположенного на земельном участке	86:10:0101243:357
8	Кадастровые номера исходных земельных участков Иное	86:10:0101243:152, 86:10:0101243:18, земли, находящиеся в государственной или муниципальной собственности
9	Иные сведения	–

4. Сведения о земельных участках, посредством которых обеспечивается доступ (проход или проезд от земельных участков общего пользования) к образуемым земельным участкам

№ п/п	Кадастровый номер или обозначение земельного участка, для которого обеспечивается доступ	Кадастровый номер или обозначение земельного участка, посредством которого обеспечивается доступ
1	2	3
1	:ЗУ40	Земли общего пользования

Сведения об образуемых земельных участках

1. Сведения о характерных точках границ образуемых земельных участков

Обозначение земельного участка :ЗУ41
Зона № МСК-86

Обозначение характерных точек границ	Координаты, м		Метод определения координат	Средняя квадратическая погрешность определения координат характерной точки (M_t), м	Формулы, примененные для расчета средней квадратической погрешности определения координат характерной точки (M_t), м
	X	Y			
1	2	3	6	7	8
232	981849.91	3574431.27	Картометрический метод	0.10	$Mt=\sqrt{(0.07^2+0.07^2)}=0.10$
н411у	981853.22	3574416.07	Картометрический метод	0.10	$Mt=\sqrt{(0.07^2+0.07^2)}=0.10$
н38у	981861.80	3574418.02	Картометрический метод	0.10	$Mt=\sqrt{(0.07^2+0.07^2)}=0.10$
н37у	981867.75	3574419.65	Картометрический метод	0.10	$Mt=\sqrt{(0.07^2+0.07^2)}=0.10$
100	981867.34	3574421.27	Картометрический метод	0.10	$Mt=\sqrt{(0.07^2+0.07^2)}=0.10$
101	981864.96	3574430.46	Картометрический метод	0.10	$Mt=\sqrt{(0.07^2+0.07^2)}=0.10$
98	981869.54	3574431.76	Картометрический метод	0.10	$Mt=\sqrt{(0.07^2+0.07^2)}=0.10$
228	981867.00	3574441.35	Картометрический метод	0.10	$Mt=\sqrt{(0.07^2+0.07^2)}=0.10$
249	981863.40	3574434.99	Картометрический метод	0.10	$Mt=\sqrt{(0.07^2+0.07^2)}=0.10$
232	981849.91	3574431.27	Картометрический метод	0.10	$Mt=\sqrt{(0.07^2+0.07^2)}=0.10$

2. Сведения о частях границ образуемых земельных участков

Обозначение земельного участка :ЗУ41

Обозначение части границ		Горизонтальное проложение (S), м	Описание прохождения части границ	Отметка о наличии земельного спора о местоположении границ земельного участка
от т.	до т.			
1	2	3	4	5
232	н411у	15.56	–	–
н411у	н38у	8.80	–	–

н38у	н37у	6.17	–	–
н37у	100	1.67	–	–
100	101	9.49	–	–
101	98	4.76	–	–
98	228	9.92	–	–
228	249	7.31	–	–
249	232	13.99	–	–

3. Общие сведения об образуемых земельных участках

Обозначение земельного участка :ЗУ41

№ п/п	Наименование характеристик земельного участка	Значение характеристики
1	2	3
1	Адрес земельного участка	Ханты-Мансийский Автономный округ - Югра АО, Сургут г, Комсомольский пр-кт, 10/3 д
2	Категория земель	Земли населенных пунктов
3	Вид разрешенного использования	в соответствии с классификатором, утвержденным приказом Минэкономразвития России от 01.09.2014 № 540 Обслуживание автотранспорта
4	Площадь земельного участка ± величина погрешности определения площади (Р ± ΔР), $м^2$	268 кв.м ± 3.33 кв.м
5	Формула, примененная для расчета предельной допустимой погрешности определения площади земельного участка (ΔР), $м^2$	$\Delta P = 2 * 0.10 * \sqrt{268} * \sqrt{((1 + 1.29^2)/(2 * 1.29))} = 3.33$
6	Предельный минимальный и максимальный размеры земельного участка ($Р_{мин}$ и $Р_{макс}$), $м^2$	–
7	Кадастровый или иной номер (обозначение) здания, сооружения, объекта незавершенного строительства, расположенного на земельном участке	86:10:0101243:10209
8	Кадастровые номера исходных земельных участков	земли, находящиеся в государственной или муниципальной собственности
	Иное	
9	Иные сведения	–

4. Сведения о земельных участках, посредством которых обеспечивается доступ (проход или проезд от земельных участков общего пользования) к образуемым земельным участкам

№ п/п	Кадастровый номер или обозначение земельного участка, для которого обеспечивается доступ	Кадастровый номер или обозначение земельного участка, посредством которого обеспечивается доступ
1	2	3
1	:ЗУ41	:ЗУ2

Сведения об образуемых земельных участках

1. Сведения о характерных точках границ образуемых земельных участков

Обозначение земельного участка :ЗУ42
Зона № МСК-86

Обозначение характерных точек границ	Координаты, м		Метод определения координат	Средняя квадратическая погрешность определения координат характерной точки (M_t), м	Формулы, примененные для расчета средней квадратической погрешности определения координат характерной точки (M_t), м
	X	Y			
1	2	3	6	7	8
н269у	981848.59	3574363.06	Картометрический метод	0.10	$Mt=\sqrt{(0.07^2+0.07^2)}=0.10$
н42у	981870.77	3574359.58	Картометрический метод	0.10	$Mt=\sqrt{(0.07^2+0.07^2)}=0.10$
н41у	981868.93	3574368.02	Картометрический метод	0.10	$Mt=\sqrt{(0.07^2+0.07^2)}=0.10$
н40у	981861.68	3574398.86	Картометрический метод	0.10	$Mt=\sqrt{(0.07^2+0.07^2)}=0.10$
н39у	981864.49	3574405.83	Картометрический метод	0.10	$Mt=\sqrt{(0.07^2+0.07^2)}=0.10$
н38у	981861.80	3574418.02	Картометрический метод	0.10	$Mt=\sqrt{(0.07^2+0.07^2)}=0.10$
н411у	981853.22	3574416.07	Картометрический метод	0.10	$Mt=\sqrt{(0.07^2+0.07^2)}=0.10$
232	981849.91	3574431.27	Картометрический метод	0.10	$Mt=\sqrt{(0.07^2+0.07^2)}=0.10$
231	981845.57	3574448.82	Картометрический метод	0.10	$Mt=\sqrt{(0.07^2+0.07^2)}=0.10$
230	981842.79	3574448.13	Картометрический метод	0.10	$Mt=\sqrt{(0.07^2+0.07^2)}=0.10$
н412у	981839.30	3574462.33	Картометрический метод	0.10	$Mt=\sqrt{(0.07^2+0.07^2)}=0.10$
н413у	981817.83	3574457.22	Картометрический метод	0.10	$Mt=\sqrt{(0.07^2+0.07^2)}=0.10$
н18у	981816.18	3574463.90	Картометрический	0.10	$Mt=\sqrt{(0.07^2+0.07^2)}=0.10$

			метод		
н19у	981806.89	3574461.45	Картометрический метод	0.10	Mt=√(0.07²+0.07²)=0.10
н286у	981807.99	3574457.20	Картометрический метод	0.10	Mt=√(0.07²+0.07²)=0.10
н285у	981809.44	3574451.27	Картометрический метод	0.10	Mt=√(0.07²+0.07²)=0.10
н284у	981811.24	3574443.96	Картометрический метод	0.10	Mt=√(0.07²+0.07²)=0.10
н283у	981809.93	3574443.64	Картометрический метод	0.10	Mt=√(0.07²+0.07²)=0.10
н282у	981812.18	3574434.17	Картометрический метод	0.10	Mt=√(0.07²+0.07²)=0.10
н281у	981810.44	3574433.74	Картометрический метод	0.10	Mt=√(0.07²+0.07²)=0.10
н280у	981807.86	3574432.38	Картометрический метод	0.10	Mt=√(0.07²+0.07²)=0.10
н251у	981809.63	3574425.17	Картометрический метод	0.10	Mt=√(0.07²+0.07²)=0.10
н250у	981814.44	3574420.77	Картометрический метод	0.10	Mt=√(0.07²+0.07²)=0.10
н249у	981814.89	3574418.79	Картометрический метод	0.10	Mt=√(0.07²+0.07²)=0.10
н248у	981816.89	3574419.19	Картометрический метод	0.10	Mt=√(0.07²+0.07²)=0.10
н247у	981817.59	3574416.17	Картометрический метод	0.10	Mt=√(0.07²+0.07²)=0.10
н246у	981820.36	3574403.79	Картометрический метод	0.10	Mt=√(0.07²+0.07²)=0.10
н245у	981822.12	3574396.73	Картометрический метод	0.10	Mt=√(0.07²+0.07²)=0.10
н244у	981815.96	3574395.14	Картометрический метод	0.10	Mt=√(0.07²+0.07²)=0.10
н243у	981816.85	3574391.35	Картометрический метод	0.10	Mt=√(0.07²+0.07²)=0.10

н242у	981817.66	3574388.11	Картометрический метод	0.10	Mt=√(0.07²+0.07²)=0.10
н241у	981818.85	3574383.18	Картометрический метод	0.10	Mt=√(0.07²+0.07²)=0.10
н273у	981820.83	3574375.04	Картометрический метод	0.10	Mt=√(0.07²+0.07²)=0.10
н272у	981821.63	3574371.11	Картометрический метод	0.10	Mt=√(0.07²+0.07²)=0.10
н271у	981821.73	3574370.21	Картометрический метод	0.10	Mt=√(0.07²+0.07²)=0.10
н270у	981824.04	3574367.03	Картометрический метод	0.10	Mt=√(0.07²+0.07²)=0.10
н269у	981848.59	3574363.06	Картометрический метод	0.10	Mt=√(0.07²+0.07²)=0.10

2. Сведения о частях границ образуемых земельных участков

Обозначение земельного участка :ЗУ42

Обозначение части границ		Горизонтальное проложение (S), м	Описание прохождения части границ	Отметка о наличии земельного спора о местоположении границ земельного участка
от т.	до т.			
1	2	3	4	5
н269у	н42у	22.45	–	–
н42у	н41у	8.64	–	–
н41у	н40у	31.68	–	–
н40у	н39у	7.52	–	–
н39у	н38у	12.48	–	–
н38у	н411у	8.80	–	–
н411у	232	15.56	–	–
232	231	18.08	–	–
231	230	2.86	–	–
230	н412у	14.62	–	–
н412у	н413у	22.07	–	–
н413у	н18у	6.88	–	–
н18у	н19у	9.61	–	–
н19у	н286у	4.39	–	–
н286у	н285у	6.10	–	–
н285у	н284у	7.53	–	–
н284у	н283у	1.35	–	–
н283у	н282у	9.73	–	–
н282у	н281у	1.79	–	–
н281у	н280у	2.92	–	–
н280у	н251у	7.42	–	–
н251у	н250у	6.52	–	–
н250у	н249у	2.03	–	–
н249у	н248у	2.04	–	–

н248у	н247у	3.10	–	–
н247у	н246у	12.69	–	–
н246у	н245у	7.28	–	–
н245у	н244у	6.36	–	–
н244у	н243у	3.89	–	–
н243у	н242у	3.34	–	–
н242у	н241у	5.07	–	–
н241у	н273у	8.38	–	–
н273у	н272у	4.01	–	–
н272у	н271у	0.91	–	–
н271у	н270у	3.93	–	–
н270у	н269у	24.87	–	–

3. Общие сведения об образуемых земельных участках

Обозначение земельного участка :ЗУ42

№ п/п	Наименование характеристик земельного участка	Значение характеристики
1	2	3
1	Адрес земельного участка	Ханты-Мансийский Автономный округ - Югра АО, Сургут г, Федорова ул, 5/3 д
2	Категория земель	Земли населенных пунктов
3	Вид разрешенного использования	в соответствии с классификатором, утвержденным приказом Минэкономразвития России от 01.09.2014 № 540 Деловое управление
4	Площадь земельного участка ± величина погрешности определения площади (Р ± ΔР), $м^2$	4027 кв.м ± 13.44 кв.м
5	Формула, примененная для расчета предельной допустимой погрешности определения площади земельного участка (ΔР), $м^2$	$\Delta P = 2 * 0.10 * \sqrt{4027} * \sqrt{((1 + 1.63^2)/(2 * 1.63))} = 13.44$
6	Предельный минимальный и максимальный размеры земельного участка ($Р_{мин}$ и $Р_{макс}$), $м^2$	–
7	Кадастровый или иной номер (обозначение) здания, сооружения, объекта незавершенного строительства, расположенного на земельном участке	86:10:0101243:194
8	Кадастровые номера исходных земельных участков	86:10:0101243:23, 86:10:0101243:177, земли, находящиеся в государственной или муниципальной собственности
	Иное	
9	Иные сведения	–

4. Сведения о земельных участках, посредством которых обеспечивается доступ (проход или проезд от земельных участков общего пользования) к образуемым земельным участкам

№ п/п	Кадастровый номер или обозначение земельного участка, для которого обеспечивается доступ	Кадастровый номер или обозначение земельного участка, посредством которого обеспечивается доступ
1	2	3
1	:ЗУ42	:ЗУ2

Сведения об образуемых земельных участках

1. Сведения о характерных точках границ образуемых земельных участков

Обозначение земельного участка :ЗУ43
Зона № МСК-86

Обозначение характерных точек границ	Координаты, м		Метод определения координат	Средняя квадратическая погрешность определения координат характерной точки (M_t), м	Формулы, примененные для расчета средней квадратической погрешности определения координат характерной точки (M_t), м
	X	Y			
1	2	3	6	7	8
н414у	981817.16	3574310.77	Картометрический метод	0.10	$Mt=\sqrt{(0.07^2+0.07^2)}=0.10$
181	981771.60	3574298.37	Картометрический метод	0.10	$Mt=\sqrt{(0.07^2+0.07^2)}=0.10$
180	981771.34	3574299.31	Картометрический метод	0.10	$Mt=\sqrt{(0.07^2+0.07^2)}=0.10$
194	981764.52	3574326.60	Картометрический метод	0.10	$Mt=\sqrt{(0.07^2+0.07^2)}=0.10$
н259у	981772.24	3574328.33	Картометрический метод	0.10	$Mt=\sqrt{(0.07^2+0.07^2)}=0.10$
н260у	981778.69	3574330.34	Картометрический метод	0.10	$Mt=\sqrt{(0.07^2+0.07^2)}=0.10$
н261у	981787.49	3574332.19	Картометрический метод	0.10	$Mt=\sqrt{(0.07^2+0.07^2)}=0.10$
н262у	981810.33	3574337.33	Картометрический метод	0.10	$Mt=\sqrt{(0.07^2+0.07^2)}=0.10$
н263у	981816.29	3574336.32	Картометрический метод	0.10	$Mt=\sqrt{(0.07^2+0.07^2)}=0.10$
н264у	981824.29	3574334.56	Картометрический метод	0.10	$Mt=\sqrt{(0.07^2+0.07^2)}=0.10$
н265у	981832.42	3574333.15	Картометрический метод	0.10	$Mt=\sqrt{(0.07^2+0.07^2)}=0.10$
н266у	981844.46	3574331.62	Картометрический метод	0.10	$Mt=\sqrt{(0.07^2+0.07^2)}=0.10$
н267у	981847.60	3574331.12	Картометрический	0.10	$Mt=\sqrt{(0.07^2+0.07^2)}=0.10$

			метод		
н268у	981846.57	3574318.97	Картометрический метод	0.10	Mt=√(0.07²+0.07²)=0.10
н413у	981830.26	3574314.42	Картометрический метод	0.10	Mt=√(0.07²+0.07²)=0.10
н414у	981817.16	3574310.77	Картометрический метод	0.10	Mt=√(0.07²+0.07²)=0.10

2. Сведения о частях границ образуемых земельных участков

Обозначение земельного участка :ЗУ43

Обозначение части границ		Горизонтальное проложение (S), м	Описание прохождения части границ	Отметка о наличии земельного спора о местоположении границ земельного участка
от т.	до т.			
1	2	3	4	5
н414у	181	47.22	–	–
181	180	0.98	–	–
180	194	28.13	–	–
194	н259у	7.91	–	–
н259у	н260у	6.76	–	–
н260у	н261у	8.99	–	–
н261у	н262у	23.41	–	–
н262у	н263у	6.04	–	–
н263у	н264у	8.19	–	–
н264у	н265у	8.25	–	–
н265у	н266у	12.14	–	–
н266у	н267у	3.18	–	–
н267у	н268у	12.19	–	–
н268у	н413у	16.93	–	–
н413у	н414у	13.60	–	–

3. Общие сведения об образуемых земельных участках

Обозначение земельного участка :ЗУ43

№ п/п	Наименование характеристик земельного участка	Значение характеристики
1	2	3
1	Адрес земельного участка	Ханты-Мансийский Автономный округ - Югра АО, Сургут г, Федорова ул, 5 д
2	Категория земель	Земли населенных пунктов
3	Вид разрешенного использования	в соответствии с классификатором, утвержденным приказом Минэкономразвития России от 01.09.2014 № 540 Гостиничное обслуживание
4	Площадь земельного участка ± величина погрешности определения площади (P ± ΔP), м^2	1978 кв.м ± 10.14 кв.м
5	Формула, примененная для расчета предельной допустимой погрешности определения площади земельного участка (ΔP), м^2	ΔP = 2 * 0.10 * √1978 * √((1 + 2.13²)/(2 * 2.13)) = 10.14
6	Предельный минимальный и	–

	максимальный размеры земельного участка ($Р_{мин}$ и $Р_{макс}$), $м^2$	
7	Кадастровый или иной номер (обозначение) здания, сооружения, объекта незавершенного строительства, расположенного на земельном участке	–
8	Кадастровые номера исходных земельных участков	86:10:0101243:171, земли, находящиеся в государственной или муниципальной собственности
	Иное	
9	Иные сведения	–

4. Сведения о земельных участках, посредством которых обеспечивается доступ (проход или проезд от земельных участков общего пользования) к образуемым земельным участкам

№ п/п	Кадастровый номер или обозначение земельного участка, для которого обеспечивается доступ	Кадастровый номер или обозначение земельного участка, посредством которого обеспечивается доступ
1	**2**	**3**
1	:ЗУ43	земли общего пользования

Сведения об образуемых земельных участках

1. Сведения о характерных точках границ образуемых земельных участков

Обозначение земельного участка :ЗУ44
Зона № МСК-86

Обозначение характерных точек границ	Координаты, м		Метод определения координат	Средняя квадратическая погрешность определения координат характерной точки (M_t), м	Формулы, примененные для расчета средней квадратической погрешности определения координат характерной точки (M_t), м
	X	Y			
1	2	3	6	7	8
н18у	981816.18	3574463.90	Картометрический метод	0.10	$Mt=\sqrt{(0.07^2+0.07^2)}=0.10$
н17у	981814.43	3574470.95	Картометрический метод	0.10	$Mt=\sqrt{(0.07^2+0.07^2)}=0.10$
н16у	981810.28	3574469.93	Картометрический метод	0.10	$Mt=\sqrt{(0.07^2+0.07^2)}=0.10$
н15у	981788.40	3574464.99	Картометрический метод	0.10	$Mt=\sqrt{(0.07^2+0.07^2)}=0.10$
н14у	981738.03	3574452.06	Картометрический метод	0.10	$Mt=\sqrt{(0.07^2+0.07^2)}=0.10$
н13у	981712.76	3574445.42	Картометрический метод	0.10	$Mt=\sqrt{(0.07^2+0.07^2)}=0.10$
21	981684.44	3574438.64	Картометрический метод	0.10	$Mt=\sqrt{(0.07^2+0.07^2)}=0.10$
22	981683.63	3574441.96	Картометрический метод	0.10	$Mt=\sqrt{(0.07^2+0.07^2)}=0.10$
23	981680.08	3574456.85	Картометрический метод	0.10	$Mt=\sqrt{(0.07^2+0.07^2)}=0.10$
24	981667.37	3574510.27	Картометрический метод	0.10	$Mt=\sqrt{(0.07^2+0.07^2)}=0.10$
н392у	981757.59	3574532.65	Картометрический метод	0.10	$Mt=\sqrt{(0.07^2+0.07^2)}=0.10$
н393у	981772.79	3574536.70	Картометрический метод	0.10	$Mt=\sqrt{(0.07^2+0.07^2)}=0.10$
н394у	981760.86	3574587.70	Картометрический	0.10	$Mt=\sqrt{(0.07^2+0.07^2)}=0.10$

			метод		
н415у	981759.59	3574593.43	Картометрический метод	0.10	Mt=√(0.07²+0.07²)=0.10
н65у	981765.21	3574594.80	Картометрический метод	0.10	Mt=√(0.07²+0.07²)=0.10
н64у	981803.19	3574604.06	Картометрический метод	0.10	Mt=√(0.07²+0.07²)=0.10
н192у	981825.85	3574513.49	Картометрический метод	0.10	Mt=√(0.07²+0.07²)=0.10
227	981828.68	3574503.44	Картометрический метод	0.10	Mt=√(0.07²+0.07²)=0.10
226	981836.45	3574471.76	Картометрический метод	0.10	Mt=√(0.07²+0.07²)=0.10
225	981836.96	3574471.86	Картометрический метод	0.10	Mt=√(0.07²+0.07²)=0.10
н412у	981839.30	3574462.33	Картометрический метод	0.10	Mt=√(0.07²+0.07²)=0.10
н413у	981817.83	3574457.22	Картометрический метод	0.10	Mt=√(0.07²+0.07²)=0.10
н18у	981816.18	3574463.90	Картометрический метод	0.10	Mt=√(0.07²+0.07²)=0.10

2. Сведения о частях границ образуемых земельных участков

Обозначение земельного участка :ЗУ44

Обозначение части границ		**Горизонтальное проложение (S), м**	**Описание прохождения части границ**	**Отметка о наличии земельного спора о местоположении границ земельного участка**
от т.	**до т.**			
1	**2**	**3**	**4**	**5**
н18у	н17у	7.26	–	–
н17у	н16у	4.27	–	–
н16у	н15у	22.43	–	–
н15у	н14у	52.00	–	–
н14у	н13у	26.13	–	–
н13у	21	29.12	–	–
21	22	3.42	–	–
22	23	15.31	–	–
23	24	54.91	–	–
24	н392у	92.95	–	–
н392у	н393у	15.73	–	–
н393у	н394у	52.38	–	–
н394у	н415у	5.87	–	–
н415у	н65у	5.78	–	–

н65у	н64у	39.09	–	–
н64у	н192у	93.36	–	–
н192у	227	10.44	–	–
227	226	32.62	–	–
226	225	0.52	–	–
225	н412у	9.81	–	–
н412у	н413у	22.07	–	–
н413у	н18у	6.88	–	–

3. Общие сведения об образуемых земельных участках

Обозначение земельного участка :ЗУ44

№ п/п	Наименование характеристик земельного участка	Значение характеристики
1	2	3
1	Адрес земельного участка	Ханты-Мансийский Автономный округ - Югра АО, Сургут г, Федорова ул, 5/2 д
2	Категория земель	Земли населенных пунктов
3	Вид разрешенного использования	в соответствии с классификатором, утвержденным приказом Минэкономразвития России от 01.09.2014 № 540 Отдых (рекреация)
4	Площадь земельного участка ± величина погрешности определения площади (Р ± ΔР), $м^2$	14363 кв.м ± 23.98 кв.м
5	Формула, примененная для расчета предельной допустимой погрешности определения площади земельного участка (ΔР), $м^2$	$\Delta P = 2 * 0.10 * \sqrt{14363} * \sqrt{((1 + 1.04^2)/(2 * 1.04))} = 23.98$
6	Предельный минимальный и максимальный размеры земельного участка ($P_{мин}$ и $P_{макс}$), $м^2$	–
7	Кадастровый или иной номер (обозначение) здания, сооружения, объекта незавершенного строительства, расположенного на земельном участке	–
8	Кадастровые номера исходных земельных участков	86:10:0101243:2, 86:10:0101243:23, 86:10:0101243:112, 86:10:0101243:151, земли, находящиеся в государственной или муниципальной собственности
	Иное	
9	Иные сведения	–

4. Сведения о земельных участках, посредством которых обеспечивается доступ (проход или проезд от земельных участков общего пользования) к образуемым земельным участкам

№ п/п	Кадастровый номер или обозначение земельного участка, для которого обеспечивается доступ	Кадастровый номер или обозначение земельного участка, посредством которого обеспечивается доступ
1	2	3
1	:ЗУ44	:ЗУ1

Сведения об образуемых земельных участках

1. Сведения о характерных точках границ образуемых земельных участков

Обозначение земельного участка :ЗУ45
Зона № МСК-86

Обозначение характерных точек границ	Координаты, м		Метод определения координат	Средняя квадратическая погрешность определения координат характерной точки (M_t), м	Формулы, примененные для расчета средней квадратической погрешности определения координат характерной точки (M_t), м
	X	Y			
1	2	3	6	7	8
н82у	981738.49	3574775.68	Картометрический метод	0.10	$Mt=\sqrt{(0.07^2+0.07^2)}=0.10$
н81у	981741.95	3574763.97	Картометрический метод	0.10	$Mt=\sqrt{(0.07^2+0.07^2)}=0.10$
н80у	981744.48	3574764.22	Картометрический метод	0.10	$Mt=\sqrt{(0.07^2+0.07^2)}=0.10$
н220у	981749.01	3574748.00	Картометрический метод	0.10	$Mt=\sqrt{(0.07^2+0.07^2)}=0.10$
н221у	981759.35	3574712.16	Картометрический метод	0.10	$Mt=\sqrt{(0.07^2+0.07^2)}=0.10$
н222у	981765.59	3574690.68	Картометрический метод	0.10	$Mt=\sqrt{(0.07^2+0.07^2)}=0.10$
н223у	981765.36	3574687.68	Картометрический метод	0.10	$Mt=\sqrt{(0.07^2+0.07^2)}=0.10$
н224у	981770.00	3574685.05	Картометрический метод	0.10	$Mt=\sqrt{(0.07^2+0.07^2)}=0.10$
н225у	981769.73	3574684.05	Картометрический метод	0.10	$Mt=\sqrt{(0.07^2+0.07^2)}=0.10$
н390у	981766.82	3574683.53	Картометрический метод	0.10	$Mt=\sqrt{(0.07^2+0.07^2)}=0.10$
н389у	981771.05	3574665.62	Картометрический метод	0.10	$Mt=\sqrt{(0.07^2+0.07^2)}=0.10$
н68у	981784.53	3574608.37	Картометрический метод	0.10	$Mt=\sqrt{(0.07^2+0.07^2)}=0.10$
11	981776.02	3574611.99	Картометрический	0.10	$Mt=\sqrt{(0.07^2+0.07^2)}=0.10$

			метод		
12	981775.61	3574614.87	Картометрический метод	0.10	Mt=√(0.07²+0.07²)=0.10
13	981769.23	3574647.41	Картометрический метод	0.10	Mt=√(0.07²+0.07²)=0.10
14	981766.55	3574659.69	Картометрический метод	0.10	Mt=√(0.07²+0.07²)=0.10
15	981765.66	3574664.88	Картометрический метод	0.10	Mt=√(0.07²+0.07²)=0.10
16	981764.95	3574668.04	Картометрический метод	0.10	Mt=√(0.07²+0.07²)=0.10
250	981745.55	3574663.46	Картометрический метод	0.10	Mt=√(0.07²+0.07²)=0.10
17	981737.84	3574659.88	Картометрический метод	0.10	Mt=√(0.07²+0.07²)=0.10
н403у	981726.16	3574708.02	Картометрический метод	0.10	Mt=√(0.07²+0.07²)=0.10
н404у	981721.21	3574714.43	Картометрический метод	0.10	Mt=√(0.07²+0.07²)=0.10
120	981718.69	3574726.89	Картометрический метод	0.10	Mt=√(0.07²+0.07²)=0.10
119	981711.07	3574758.48	Картометрический метод	0.10	Mt=√(0.07²+0.07²)=0.10
н301у	981708.64	3574768.62	Картометрический метод	0.10	Mt=√(0.07²+0.07²)=0.10
н300у	981723.56	3574772.15	Картометрический метод	0.10	Mt=√(0.07²+0.07²)=0.10
н82у	981738.49	3574775.68	Картометрический метод	0.10	Mt=√(0.07²+0.07²)=0.10

2. Сведения о частях границ образуемых земельных участков

Обозначение земельного участка :ЗУ45

Обозначение части границ		**Горизонтальное проложение (S), м**	**Описание прохождения части границ**	**Отметка о наличии земельного спора о местоположении границ земельного участка**
от т.	**до т.**			
1	**2**	**3**	**4**	**5**
н82у	н81у	12.21	–	–
н81у	н80у	2.54	–	–

н80у	н220у	16.84	–	–
н220у	н221у	37.30	–	–
н221у	н222у	22.37	–	–
н222у	н223у	3.01	–	–
н223у	н224у	5.33	–	–
н224у	н225у	1.04	–	–
н225у	н390у	2.96	–	–
н390у	н389у	18.40	–	–
н389у	н68у	58.82	–	–
н68у	11	9.25	–	–
11	12	2.91	–	–
12	13	33.16	–	–
13	14	12.57	–	–
14	15	5.27	–	–
15	16	3.24	–	–
16	250	19.93	–	–
250	17	8.50	–	–
17	н403у	49.54	–	–
н403у	н404у	8.10	–	–
н404у	120	12.71	–	–
120	119	32.50	–	–
119	н301у	10.43	–	–
н301у	н300у	15.33	–	–
н300у	н82у	15.34	–	–

3. Общие сведения об образуемых земельных участках

Обозначение земельного участка :ЗУ45

№ п/п	Наименование характеристик земельного участка	Значение характеристики
1	2	3
1	Адрес земельного участка	Ханты-Мансийский Автономный округ - Югра АО, Сургут г, Федорова ул, 59 д
2	Категория земель	Земли населенных пунктов
3	Вид разрешенного использования	в соответствии с классификатором, утвержденным приказом Минэкономразвития России от 01.09.2014 № 540 Отдых (рекреация)
4	Площадь земельного участка ± величина погрешности определения площади (Р ± ΔР), $м^2$	4146 кв.м ± 14.84 кв.м
5	Формула, примененная для расчета предельной допустимой погрешности определения площади земельного участка (ΔР), $м^2$	$\Delta P = 2 * 0.10 * \sqrt{4146} * \sqrt{((1 + 2.20^2)/(2 * 2.20))} = 14.84$
6	Предельный минимальный и максимальный размеры земельного участка ($Р_{мин}$ и $Р_{макс}$), $м^2$	–
7	Кадастровый или иной номер (обозначение) здания, сооружения, объекта незавершенного строительства, расположенного на земельном участке	86:10:0101243:10313

8	Кадастровые номера исходных земельных участков	86:10:0101243:10383, частей земельных участков 86:10:0101243:10085, 86:10:0101243:60, 86:10:0101243:78, земли, находящиеся в государственной или муниципальной собственности
	Иное	
9	Иные сведения	–

4. Сведения о земельных участках, посредством которых обеспечивается доступ (проход или проезд от земельных участков общего пользования) к образуемым земельным участкам

№ п/п	Кадастровый номер или обозначение земельного участка, для которого обеспечивается доступ	Кадастровый номер или обозначение земельного участка, посредством которого обеспечивается доступ
1	**2**	**3**
1	:ЗУ45	:ЗУ4
2	:ЗУ45	:ЗУ3

Сведения об образуемых земельных участках

1. Сведения о характерных точках границ образуемых земельных участков

Обозначение земельного участка :ЗУ46
Зона № МСК-86

Обозначение характерных точек границ	Координаты, м		Метод определения координат	Средняя квадратическая погрешность определения координат характерной точки (M_t), м	Формулы, примененные для расчета средней квадратической погрешности определения координат характерной точки (M_t), м
	X	Y			
1	2	3	6	7	8
н94у	981713.14	3574861.56	Картометрический метод	0.10	$Mt=\sqrt{(0.07^2+0.07^2)}=0.10$
н416у	981712.32	3574861.38	Картометрический метод	0.10	$Mt=\sqrt{(0.07^2+0.07^2)}=0.10$
н417у	981700.82	3574858.57	Картометрический метод	0.10	$Mt=\sqrt{(0.07^2+0.07^2)}=0.10$
н418у	981702.68	3574851.30	Картометрический метод	0.10	$Mt=\sqrt{(0.07^2+0.07^2)}=0.10$
н310у	981702.75	3574851.01	Картометрический метод	0.10	$Mt=\sqrt{(0.07^2+0.07^2)}=0.10$
н309у	981703.74	3574846.79	Картометрический метод	0.10	$Mt=\sqrt{(0.07^2+0.07^2)}=0.10$
н308у	981668.51	3574838.83	Картометрический метод	0.10	$Mt=\sqrt{(0.07^2+0.07^2)}=0.10$
н109у	981609.43	3574825.48	Картометрический метод	0.10	$Mt=\sqrt{(0.07^2+0.07^2)}=0.10$
н110у	981590.03	3574902.91	Картометрический метод	0.10	$Mt=\sqrt{(0.07^2+0.07^2)}=0.10$
н419у	981612.18	3574908.65	Картометрический метод	0.10	$Mt=\sqrt{(0.07^2+0.07^2)}=0.10$
н420у	981636.58	3574915.48	Картометрический метод	0.10	$Mt=\sqrt{(0.07^2+0.07^2)}=0.10$
н421у	981636.44	3574916.24	Картометрический метод	0.10	$Mt=\sqrt{(0.07^2+0.07^2)}=0.10$
н422у	981648.35	3574918.91	Картометрический	0.10	$Mt=\sqrt{(0.07^2+0.07^2)}=0.10$

			метод		
н423у	981648.53	3574918.20	Картометрический метод	0.10	Mt=√(0.07²+0.07²)=0.10
н424у	981678.25	3574925.11	Картометрический метод	0.10	Mt=√(0.07²+0.07²)=0.10
н425у	981696.78	3574928.24	Картометрический метод	0.10	Mt=√(0.07²+0.07²)=0.10
н95у	981696.99	3574928.29	Картометрический метод	0.10	Mt=√(0.07²+0.07²)=0.10
н94у	981713.14	3574861.56	Картометрический метод	0.10	Mt=√(0.07²+0.07²)=0.10

2. Сведения о частях границ образуемых земельных участков

Обозначение земельного участка :ЗУ46

Обозначение части границ		Горизонтальное проложение (S), м	Описание прохождения части границ	Отметка о наличии земельного спора о местоположении границ земельного участка
от т.	до т.			
1	2	3	4	5
н94у	н416у	0.84	–	–
н416у	н417у	11.84	–	–
н417у	н418у	7.50	–	–
н418у	н310у	0.30	–	–
н310у	н309у	4.33	–	–
н309у	н308у	36.12	–	–
н308у	н109у	60.57	–	–
н109у	н110у	79.82	–	–
н110у	н419у	22.88	–	–
н419у	н420у	25.34	–	–
н420у	н421у	0.77	–	–
н421у	н422у	12.21	–	–
н422у	н423у	0.73	–	–
н423у	н424у	30.51	–	–
н424у	н425у	18.79	–	–
н425у	н95у	0.22	–	–
н95у	н94у	68.66	–	–

3. Общие сведения об образуемых земельных участках

Обозначение земельного участка :ЗУ46

№ п/п	Наименование характеристик земельного участка	Значение характеристики
1	2	3
1	Адрес земельного участка	Ханты-Мансийский Автономный округ - Югра АО, Сургут г, Геологическая ул, 9 д
2	Категория земель	Земли населенных пунктов
3	Вид разрешенного использования	в соответствии с классификатором, утвержденным приказом Минэкономразвития России от 01.09.2014 № 540 Торговые центры (Торгово-развлекательные

		центры)
4	Площадь земельного участка ± величина погрешности определения площади (Р ± ΔР), $м^2$	8766 кв.м ± 18.88 кв.м
5	Формула, примененная для расчета предельной допустимой погрешности определения площади земельного участка (ΔР), $м^2$	$\Delta P = 2 * 0.10 * \sqrt{8766} * \sqrt{((1 + 1.20^2)/(2 * 1.20))} = 18.88$
6	Предельный минимальный и максимальный размеры земельного участка ($Р_{мин}$ и $Р_{макс}$), $м^2$	–
7	Кадастровый или иной номер (обозначение) здания, сооружения, объекта незавершенного строительства, расположенного на земельном участке	86:10:0101243:498
8	Кадастровые номера исходных земельных участков	86:10:0101243:129, 86:10:0101243:12, 86:10:0101243:10237, земли, находящиеся в государственной или муниципальной собственности
	Иное	
9	Иные сведения	–

4. Сведения о земельных участках, посредством которых обеспечивается доступ (проход или проезд от земельных участков общего пользования) к образуемым земельным участкам

№ п/п	Кадастровый номер или обозначение земельного участка, для которого обеспечивается доступ	Кадастровый номер или обозначение земельного участка, посредством которого обеспечивается доступ
1	**2**	**3**
1	:ЗУ46	земли общего пользования

Сведения об образуемых земельных участках

1. Сведения о характерных точках границ образуемых земельных участков

Обозначение земельного участка :ЗУ47
Зона № МСК-86

Обозначение характерных точек границ	Координаты, м		Метод определения координат	Средняя квадратическая погрешность определения координат характерной точки (M_t), м	Формулы, примененные для расчета средней квадратической погрешности определения координат характерной точки (M_t), м
	X	Y			
1	2	3	6	7	8
184	981709.92	3574283.96	Картометрический метод	0.10	$Mt=\sqrt{(0.07^2+0.07^2)}=0.10$
185	981703.97	3574308.37	Картометрический метод	0.10	$Mt=\sqrt{(0.07^2+0.07^2)}=0.10$
н335у	981644.54	3574293.84	Картометрический метод	0.10	$Mt=\sqrt{(0.07^2+0.07^2)}=0.10$
157	981642.01	3574290.48	Картометрический метод	0.10	$Mt=\sqrt{(0.07^2+0.07^2)}=0.10$
153	981648.54	3574268.63	Картометрический метод	0.10	$Mt=\sqrt{(0.07^2+0.07^2)}=0.10$
н426у	981652.20	3574267.18	Картометрический метод	0.10	$Mt=\sqrt{(0.07^2+0.07^2)}=0.10$
н427у	981657.94	3574269.17	Картометрический метод	0.10	$Mt=\sqrt{(0.07^2+0.07^2)}=0.10$
н428у	981668.65	3574272.52	Картометрический метод	0.10	$Mt=\sqrt{(0.07^2+0.07^2)}=0.10$
182	981710.30	3574282.54	Картометрический метод	0.10	$Mt=\sqrt{(0.07^2+0.07^2)}=0.10$
183	981709.96	3574283.84	Картометрический метод	0.10	$Mt=\sqrt{(0.07^2+0.07^2)}=0.10$
184	981709.92	3574283.96	Картометрический метод	0.10	$Mt=\sqrt{(0.07^2+0.07^2)}=0.10$

2. Сведения о частях границ образуемых земельных участков

Обозначение земельного участка :ЗУ47

Обозначение части границ		Горизонтальное проложение (S), м	Описание прохождения части границ	Отметка о наличии земельного спора о местоположении границ земельного участка
от т.	до т.			

1	2	3	4	5
184	185	25.12	–	–
185	н335у	61.18	–	–
н335у	157	4.21	–	–
157	153	22.80	–	–
153	н426у	3.94	–	–
н426у	н427у	6.08	–	–
н427у	н428у	11.22	–	–
н428у	182	42.84	–	–
182	183	1.34	–	–
183	184	0.13	–	–

3. Общие сведения об образуемых земельных участках

Обозначение земельного участка :ЗУ47

№ п/п	Наименование характеристик земельного участка	Значение характеристики
1	2	3
1	Адрес земельного участка	Ханты-Мансийский Автономный округ - Югра АО, Сургут г; Рядом с гостиницей Геолог
2	Категория земель	Земли населенных пунктов
3	Вид разрешенного использования	в соответствии с классификатором, утвержденным приказом Минэкономразвития России от 01.09.2014 № 540 Гостиничное обслуживание
4	Площадь земельного участка ± величина погрешности определения площади (Р ± ΔР), $м^2$	1698 кв.м ± 8.77 кв.м
5	Формула, примененная для расчета предельной допустимой погрешности определения площади земельного участка (ΔР), $м^2$	$\Delta P = 2 * 0.10 * \sqrt{1698} * \sqrt{((1 + 1.66^2)/(2 * 1.66))} = 8.77$
6	Предельный минимальный и максимальный размеры земельного участка ($P_{мин}$ и $P_{макс}$), $м^2$	–
7	Кадастровый или иной номер (обозначение) здания, сооружения, объекта незавершенного строительства, расположенного на земельном участке	–
8	Кадастровые номера исходных земельных участков	86:10:0101243:158, 86:10:0101243:10174, земли, находящиеся в государственной или муниципальной собственности
	Иное	
9	Иные сведения	–

4. Сведения о земельных участках, посредством которых обеспечивается доступ (проход или проезд от земельных участков общего пользования) к образуемым земельным участкам

№ п/п	Кадастровый номер или обозначение земельного участка, для которого обеспечивается доступ	Кадастровый номер или обозначение земельного участка, посредством которого обеспечивается доступ
1	2	3
1	:ЗУ47	земли общего пользования

Сведения об образуемых земельных участках

1. Сведения о характерных точках границ образуемых земельных участков

Обозначение земельного участка :ЗУ48
Зона № МСК-86

Обозначение характерных точек границ	Координаты, м		Метод определения координат	Средняя квадратическая погрешность определения координат характерной точки (M_t), м	Формулы, примененные для расчета средней квадратической погрешности определения координат характерной точки (M_t), м
	X	Y			
1	2	3	6	7	8
н429у	981562.04	3574245.04	Картометрический метод	0.10	$Mt=\sqrt{(0.07^2+0.07^2)}=0.10$
н430у	981560.59	3574244.70	Картометрический метод	0.10	$Mt=\sqrt{(0.07^2+0.07^2)}=0.10$
н431у	981550.63	3574278.07	Картометрический метод	0.10	$Mt=\sqrt{(0.07^2+0.07^2)}=0.10$
н432у	981547.51	3574284.44	Картометрический метод	0.10	$Mt=\sqrt{(0.07^2+0.07^2)}=0.10$
н338у	981548.18	3574287.73	Картометрический метод	0.10	$Mt=\sqrt{(0.07^2+0.07^2)}=0.10$
н337у	981550.78	3574288.60	Картометрический метод	0.10	$Mt=\sqrt{(0.07^2+0.07^2)}=0.10$
н336у	981571.65	3574295.52	Картометрический метод	0.10	$Mt=\sqrt{(0.07^2+0.07^2)}=0.10$
200	981575.95	3574292.68	Картометрический метод	0.10	$Mt=\sqrt{(0.07^2+0.07^2)}=0.10$
199	981568.98	3574289.47	Картометрический метод	0.10	$Mt=\sqrt{(0.07^2+0.07^2)}=0.10$
198	981559.13	3574282.31	Картометрический метод	0.10	$Mt=\sqrt{(0.07^2+0.07^2)}=0.10$
197	981580.62	3574260.58	Картометрический метод	0.10	$Mt=\sqrt{(0.07^2+0.07^2)}=0.10$
196	981591.37	3574268.49	Картометрический метод	0.10	$Mt=\sqrt{(0.07^2+0.07^2)}=0.10$
195	981598.85	3574256.24	Картометрический	0.10	$Mt=\sqrt{(0.07^2+0.07^2)}=0.10$

			метод		
н433у	981572.49	3574247.56	Картометрический метод	0.10	Mt=√(0.07²+0.07²)=0.10
н429у	981562.04	3574245.04	Картометрический метод	0.10	Mt=√(0.07²+0.07²)=0.10

2. Сведения о частях границ образуемых земельных участков

Обозначение земельного участка :ЗУ48

Обозначение части границ		Горизонтальное проложение (S), м	Описание прохождения части границ	Отметка о наличии земельного спора о местоположении границ земельного участка
от т.	до т.			
1	2	3	4	5
н429у	н430у	1.49	–	–
н430у	н431у	34.82	–	–
н431у	н432у	7.09	–	–
н432у	н338у	3.36	–	–
н338у	н337у	2.74	–	–
н337у	н336у	21.99	–	–
н336у	200	5.15	–	–
200	199	7.67	–	–
199	198	12.18	–	–
198	197	30.56	–	–
197	196	13.35	–	–
196	195	14.35	–	–
195	н433у	27.75	–	–
н433у	н429у	10.75	–	–

3. Общие сведения об образуемых земельных участках

Обозначение земельного участка :ЗУ48

№ п/п	Наименование характеристик земельного участка	Значение характеристики
1	2	3
1	Адрес земельного участка	Ханты-Мансийский Автономный округ - Югра АО, Сургут г, Мелик-Карамова ул, 86 д
2	Категория земель	Земли населенных пунктов
3	Вид разрешенного использования	в соответствии с классификатором, утвержденным приказом Минэкономразвития России от 01.09.2014 № 540 Обслуживание автотранспорта
4	Площадь земельного участка ± величина погрешности определения площади (Р ± ΔР), $м^2$	1046 кв.м ± 6.47 кв.м
5	Формула, примененная для расчета предельной допустимой погрешности определения площади земельного участка (ΔР), $м^2$	ΔР = 2 * 0.10 * √1046 * √((1 + 1.01²)/(2 * 1.01)) = 6.47
6	Предельный минимальный и максимальный размеры земельного участка ($Р_{мин}$ и $Р_{макс}$), $м^2$	–
7	Кадастровый или иной номер (обозначение) здания, сооружения,	–

	объекта незавершенного строительства, расположенного на земельном участке	
8	Кадастровые номера исходных земельных участков	86:10:0101243:10309, 86:10:0101243:111, земли, находящиеся в государственной или муниципальной собственности
	Иное	
9	Иные сведения	–

4. Сведения о земельных участках, посредством которых обеспечивается доступ (проход или проезд от земельных участков общего пользования) к образуемым земельным участкам

№ п/п	Кадастровый номер или обозначение земельного участка, для которого обеспечивается доступ	Кадастровый номер или обозначение земельного участка, посредством которого обеспечивается доступ
1	**2**	**3**
1	:ЗУ48	земли общего пользования

Сведения об образуемых земельных участках

1. Сведения о характерных точках границ образуемых земельных участков

Обозначение земельного участка :ЗУ49
Зона № МСК-86

Обозначение характерных точек границ	Координаты, м		Метод определения координат	Средняя квадратическая погрешность определения координат характерной точки (M_t), м	Формулы, примененные для расчета средней квадратической погрешности определения координат характерной точки (M_t), м
	X	Y			
1	2	3	6	7	8
н347у	981532.22	3574373.58	Картометрический метод	0.10	$Mt=\sqrt{(0.07^2+0.07^2)}=0.10$
н348у	981542.50	3574376.18	Картометрический метод	0.10	$Mt=\sqrt{(0.07^2+0.07^2)}=0.10$
н349у	981544.54	3574376.70	Картометрический метод	0.10	$Mt=\sqrt{(0.07^2+0.07^2)}=0.10$
н329у	981548.48	3574377.64	Картометрический метод	0.10	$Mt=\sqrt{(0.07^2+0.07^2)}=0.10$
н23у	981541.95	3574402.23	Картометрический метод	0.10	$Mt=\sqrt{(0.07^2+0.07^2)}=0.10$
н24у	981536.74	3574404.84	Картометрический метод	0.10	$Mt=\sqrt{(0.07^2+0.07^2)}=0.10$
н25у	981495.43	3574394.73	Картометрический метод	0.10	$Mt=\sqrt{(0.07^2+0.07^2)}=0.10$
н434у	981495.54	3574394.40	Картометрический метод	0.10	$Mt=\sqrt{(0.07^2+0.07^2)}=0.10$
н345у	981504.71	3574365.00	Картометрический метод	0.10	$Mt=\sqrt{(0.07^2+0.07^2)}=0.10$
н346у	981515.41	3574368.23	Картометрический метод	0.10	$Mt=\sqrt{(0.07^2+0.07^2)}=0.10$
н347у	981532.22	3574373.58	Картометрический метод	0.10	$Mt=\sqrt{(0.07^2+0.07^2)}=0.10$

2. Сведения о частях границ образуемых земельных участков

Обозначение земельного участка :ЗУ49

Обозначение части границ		Горизонтальное проложение (S), м	Описание прохождения части границ	Отметка о наличии земельного спора о местоположении границ земельного участка
от т.	до т.			

1	2	3	4	5
н347у	н348у	10.60	–	–
н348у	н349у	2.11	–	–
н349у	н329у	4.05	–	–
н329у	н23у	25.44	–	–
н23у	н24у	5.83	–	–
н24у	н25у	42.53	–	–
н25у	н434у	0.35	–	–
н434у	н345у	30.80	–	–
н345у	н346у	11.18	–	–
н346у	н347у	17.64	–	–

3. Общие сведения об образуемых земельных участках

Обозначение земельного участка :ЗУ49

№ п/п	Наименование характеристик земельного участка	Значение характеристики
1	2	3
1	Адрес земельного участка	Ханты-Мансийский Автономный округ - Югра АО, Сургут г, Мелик-Карамова ул, 25А д
2	Категория земель	Земли населенных пунктов
3	Вид разрешенного использования	в соответствии с классификатором, утвержденным приказом Минэкономразвития России от 01.09.2014 № 540 Предпринимательство
4	Площадь земельного участка ± величина погрешности определения площади (Р ± ΔР), $м^2$	1373 кв.м ± 7.56 кв.м
5	Формула, примененная для расчета предельной допустимой погрешности определения площади земельного участка (ΔР), $м^2$	$\Delta P = 2 * 0.10 * \sqrt{1373} * \sqrt{((1 + 1.33^2)/(2 * 1.33))} = 7.56$
6	Предельный минимальный и максимальный размеры земельного участка ($Р_{мин}$ и $Р_{макс}$), $м^2$	–
7	Кадастровый или иной номер (обозначение) здания, сооружения, объекта незавершенного строительства, расположенного на земельном участке	–
8	Кадастровые номера исходных земельных участков	86:10:0101243:77, 86:10:0101243:111, 86:10:0101243:163
	Иное	, 86:10:0101243:10153, земли, находящиеся в государственной или муниципальной собственности
9	Иные сведения	–

4. Сведения о земельных участках, посредством которых обеспечивается доступ (проход или проезд от земельных участков общего пользования) к образуемым земельным участкам

№ п/п	Кадастровый номер или обозначение земельного участка, для которого обеспечивается доступ	Кадастровый номер или обозначение земельного участка, посредством которого обеспечивается доступ
1	2	3
1	:ЗУ49	земли общего пользования

Сведения об образуемых земельных участках

1. Сведения о характерных точках границ образуемых земельных участков

Обозначение земельного участка :ЗУ50
Зона № МСК-86

Обозначение характерных точек границ	Координаты, м		Метод определения координат	Средняя квадратическая погрешность определения координат характерной точки (M_t), м	Формулы, примененные для расчета средней квадратической погрешности определения координат характерной точки (M_t), м
	X	Y			
1	2	3	6	7	8
н2у	981512.14	3574408.24	Картометрический метод	0.10	$Mt=\sqrt{(0.07^2+0.07^2)}=0.10$
н359у	981507.44	3574426.36	Картометрический метод	0.10	$Mt=\sqrt{(0.07^2+0.07^2)}=0.10$
н360у	981510.49	3574427.16	Картометрический метод	0.10	$Mt=\sqrt{(0.07^2+0.07^2)}=0.10$
н361у	981495.04	3574491.03	Картометрический метод	0.10	$Mt=\sqrt{(0.07^2+0.07^2)}=0.10$
н362у	981492.52	3574490.65	Картометрический метод	0.10	$Mt=\sqrt{(0.07^2+0.07^2)}=0.10$
н363у	981488.08	3574511.16	Картометрический метод	0.10	$Mt=\sqrt{(0.07^2+0.07^2)}=0.10$
н435у	981459.24	3574504.04	Картометрический метод	0.10	$Mt=\sqrt{(0.07^2+0.07^2)}=0.10$
н436у	981481.39	3574439.93	Картометрический метод	0.10	$Mt=\sqrt{(0.07^2+0.07^2)}=0.10$
н437у	981492.13	3574405.34	Картометрический метод	0.10	$Mt=\sqrt{(0.07^2+0.07^2)}=0.10$
н1у	981492.57	3574403.77	Картометрический метод	0.10	$Mt=\sqrt{(0.07^2+0.07^2)}=0.10$
н2у	981512.14	3574408.24	Картометрический метод	0.10	$Mt=\sqrt{(0.07^2+0.07^2)}=0.10$

2. Сведения о частях границ образуемых земельных участков

Обозначение земельного участка :ЗУ50

Обозначение части границ		Горизонтальное проложение (S), м	Описание прохождения части границ	Отметка о наличии земельного спора о местоположении границ земельного участка
от т.	до т.			

1	2	3	4	5
н2у	н359у	18.72	–	–
н359у	н360у	3.15	–	–
н360у	н361у	65.71	–	–
н361у	н362у	2.55	–	–
н362у	н363у	20.99	–	–
н363у	н435у	29.71	–	–
н435у	н436у	67.83	–	–
н436у	н437у	36.22	–	–
н437у	н1у	1.63	–	–
н1у	н2у	20.07	–	–

3. Общие сведения об образуемых земельных участках

Обозначение земельного участка :ЗУ50

№ п/п	Наименование характеристик земельного участка	Значение характеристики
1	2	3
1	Адрес земельного участка	Ханты-Мансийский Автономный округ - Югра АО, Сургут г, Мелик-Карамова ул, 76 д
2	Категория земель	Земли населенных пунктов
3	Вид разрешенного использования	в соответствии с классификатором, утвержденным приказом Минэкономразвития России от 01.09.2014 № 540 Отдых (рекреация)
4	Площадь земельного участка ± величина погрешности определения площади (Р ± ΔР), $м^2$	2736 кв.м ± 11.75 кв.м
5	Формула, примененная для расчета предельной допустимой погрешности определения площади земельного участка (ΔР), $м^2$	$\Delta P = 2 * 0.10 * \sqrt{2736} * \sqrt{((1 + 2.03^2)/(2 * 2.03))} = 11.75$
6	Предельный минимальный и максимальный размеры земельного участка ($Р_{мин}$ и $Р_{макс}$), $м^2$	–
7	Кадастровый или иной номер (обозначение) здания, сооружения, объекта незавершенного строительства, расположенного на земельном участке	–
8	Кадастровые номера исходных земельных участков	86:10:0101243:90, 86:10:0101243:163, 86:10:0101243:111,
	Иное	земли, находящиеся в государственной или муниципальной собственности
9	Иные сведения	–

4. Сведения о земельных участках, посредством которых обеспечивается доступ (проход или проезд от земельных участков общего пользования) к образуемым земельным участкам

№ п/п	Кадастровый номер или обозначение земельного участка, для которого обеспечивается доступ	Кадастровый номер или обозначение земельного участка, посредством которого обеспечивается доступ
1	2	3
1	:ЗУ50	земли общего пользования

Сведения об образуемых земельных участках

1. Сведения о характерных точках границ образуемых земельных участков

Обозначение земельного участка :ЗУ51
Зона № МСК-86

Обозначение характерных точек границ	Координаты, м		Метод определения координат	Средняя квадратическая погрешность определения координат характерной точки (M_t), м	Формулы, примененные для расчета средней квадратической погрешности определения координат характерной точки (M_t), м
	X	Y			
1	2	3	6	7	8
н438у	981454.09	3574526.16	Картометрический метод	0.10	$Mt=\sqrt{(0.07^2+0.07^2)}=0.10$
н439у	981453.81	3574525.71	Картометрический метод	0.10	$Mt=\sqrt{(0.07^2+0.07^2)}=0.10$
н440у	981457.93	3574508.93	Картометрический метод	0.10	$Mt=\sqrt{(0.07^2+0.07^2)}=0.10$
н441у	981458.85	3574505.18	Картометрический метод	0.10	$Mt=\sqrt{(0.07^2+0.07^2)}=0.10$
н435у	981459.24	3574504.04	Картометрический метод	0.10	$Mt=\sqrt{(0.07^2+0.07^2)}=0.10$
н363у	981488.08	3574511.16	Картометрический метод	0.10	$Mt=\sqrt{(0.07^2+0.07^2)}=0.10$
н364у	981489.06	3574511.37	Картометрический метод	0.10	$Mt=\sqrt{(0.07^2+0.07^2)}=0.10$
н365у	981488.16	3574515.19	Картометрический метод	0.10	$Mt=\sqrt{(0.07^2+0.07^2)}=0.10$
н366у	981509.62	3574520.85	Картометрический метод	0.10	$Mt=\sqrt{(0.07^2+0.07^2)}=0.10$
н376у	981505.17	3574538.98	Картометрический метод	0.10	$Mt=\sqrt{(0.07^2+0.07^2)}=0.10$
н375у	981488.47	3574534.67	Картометрический метод	0.10	$Mt=\sqrt{(0.07^2+0.07^2)}=0.10$
н374у	981487.39	3574535.02	Картометрический метод	0.10	$Mt=\sqrt{(0.07^2+0.07^2)}=0.10$
н373у	981483.37	3574534.02	Картометрический	0.10	$Mt=\sqrt{(0.07^2+0.07^2)}=0.10$

			метод		
н372у	981482.05	3574538.65	Картометрический метод	0.10	Mt=√(0.07²+0.07²)=0.10
н371у	981480.75	3574538.33	Картометрический метод	0.10	Mt=√(0.07²+0.07²)=0.10
н370у	981480.26	3574540.33	Картометрический метод	0.10	Mt=√(0.07²+0.07²)=0.10
н442у	981452.21	3574533.89	Картометрический метод	0.10	Mt=√(0.07²+0.07²)=0.10
н438у	981454.09	3574526.16	Картометрический метод	0.10	Mt=√(0.07²+0.07²)=0.10

2. Сведения о частях границ образуемых земельных участков

Обозначение земельного участка :ЗУ51

Обозначение части границ		Горизонтальное проложение (S), м	Описание прохождения части границ	Отметка о наличии земельного спора о местоположении границ земельного участка
от т.	до т.			
1	2	3	4	5
н438у	н439у	0.53	–	–
н439у	н440у	17.28	–	–
н440у	н441у	3.86	–	–
н441у	н435у	1.20	–	–
н435у	н363у	29.71	–	–
н363у	н364у	1.00	–	–
н364у	н365у	3.92	–	–
н365у	н366у	22.19	–	–
н366у	н376у	18.67	–	–
н376у	н375у	17.25	–	–
н375у	н374у	1.14	–	–
н374у	н373у	4.14	–	–
н373у	н372у	4.81	–	–
н372у	н371у	1.34	–	–
н371у	н370у	2.06	–	–
н370у	н442у	28.78	–	–
н442у	н438у	7.96	–	–

3. Общие сведения об образуемых земельных участках

Обозначение земельного участка :ЗУ51

№ п/п	Наименование характеристик земельного участка	Значение характеристики
1	2	3
1	Адрес земельного участка	Ханты-Мансийский Автономный округ - Югра АО, Сургут г, Мелик-Карамова ул, 74 д
2	Категория земель	Земли населенных пунктов
3	Вид разрешенного использования	в соответствии с классификатором, утвержденным приказом Минэкономразвития России от 01.09.2014 № 540 Магазины

4	Площадь земельного участка ± величина погрешности определения площади (Р ± ΔР), $м^2$	1349 кв.м ± 7.73 кв.м
5	Формула, примененная для расчета предельной допустимой погрешности определения площади земельного участка (ΔР), $м^2$	$\Delta P = 2 * 0.10 * \sqrt{1349} * \sqrt{((1 + 1.58^2)/(2 * 1.58))} = 7.73$
6	Предельный минимальный и максимальный размеры земельного участка ($Р_{мин}$ и $Р_{макс}$), $м^2$	–
7	Кадастровый или иной номер (обозначение) здания, сооружения, объекта незавершенного строительства, расположенного на земельном участке	–
8	Кадастровые номера исходных земельных участков	86:10:0101243:19101, 86:10:0101243:111, 86:10:0101243:166,
	Иное	земли, находящиеся в государственной или муниципальной собственности
9	Иные сведения	–

4. Сведения о земельных участках, посредством которых обеспечивается доступ (проход или проезд от земельных участков общего пользования) к образуемым земельным участкам

№ п/п	Кадастровый номер или обозначение земельного участка, для которого обеспечивается доступ	Кадастровый номер или обозначение земельного участка, посредством которого обеспечивается доступ
1	**2**	**3**
1	:ЗУ51	Земли общего пользования

Сведения об образуемых земельных участках

1. Сведения о характерных точках границ образуемых земельных участков

Обозначение земельного участка :ЗУ52
Зона № МСК-86

Обозначение характерных точек границ	Координаты, м		Метод определения координат	Средняя квадратическая погрешность определения координат характерной точки (M_t), м	Формулы, примененные для расчета средней квадратической погрешности определения координат характерной точки (M_t), м
	X	Y			
1	2	3	6	7	8
н443у	981449.36	3574545.59	Картометрический метод	0.10	$Mt=\sqrt{(0.07^2+0.07^2)}=0.10$
н442у	981452.21	3574533.89	Картометрический метод	0.10	$Mt=\sqrt{(0.07^2+0.07^2)}=0.10$
н370у	981480.26	3574540.33	Картометрический метод	0.10	$Mt=\sqrt{(0.07^2+0.07^2)}=0.10$
н369у	981456.71	3574634.72	Картометрический метод	0.10	$Mt=\sqrt{(0.07^2+0.07^2)}=0.10$
169	981443.92	3574631.42	Картометрический метод	0.10	$Mt=\sqrt{(0.07^2+0.07^2)}=0.10$
170	981442.87	3574634.74	Картометрический метод	0.10	$Mt=\sqrt{(0.07^2+0.07^2)}=0.10$
171	981439.16	3574633.82	Картометрический метод	0.10	$Mt=\sqrt{(0.07^2+0.07^2)}=0.10$
102	981429.73	3574673.49	Картометрический метод	0.10	$Mt=\sqrt{(0.07^2+0.07^2)}=0.10$
н444у	981418.82	3574670.91	Картометрический метод	0.10	$Mt=\sqrt{(0.07^2+0.07^2)}=0.10$
н445у	981448.78	3574547.96	Картометрический метод	0.10	$Mt=\sqrt{(0.07^2+0.07^2)}=0.10$
н446у	981448.19	3574547.94	Картометрический метод	0.10	$Mt=\sqrt{(0.07^2+0.07^2)}=0.10$
н447у	981448.97	3574545.50	Картометрический метод	0.10	$Mt=\sqrt{(0.07^2+0.07^2)}=0.10$
н443у	981449.36	3574545.59	Картометрический	0.10	$Mt=\sqrt{(0.07^2+0.07^2)}=0.10$

			метод		

2. Сведения о частях границ образуемых земельных участков

Обозначение земельного участка :ЗУ52

Обозначение части границ		Горизонтальное проложение (S), м	Описание прохождения части границ	Отметка о наличии земельного спора о местоположении границ земельного участка
от т.	до т.			
1	2	3	4	5
н443у	н442у	12.04	–	–
н442у	н370у	28.78	–	–
н370у	н369у	97.28	–	–
н369у	169	13.21	–	–
169	170	3.48	–	–
170	171	3.82	–	–
171	102	40.78	–	–
102	н444у	11.21	–	–
н444у	н445у	126.55	–	–
н445у	н446у	0.59	–	–
н446у	н447у	2.56	–	–
н447у	н443у	0.40	–	–

3. Общие сведения об образуемых земельных участках

Обозначение земельного участка :ЗУ52

№ п/п	Наименование характеристик земельного участка	Значение характеристики
1	2	3
1	Адрес земельного участка	Ханты-Мансийский Автономный округ - Югра АО, Сургут г, Мелик-Карамова ул, 74 д
2	Категория земель	Земли населенных пунктов
3	Вид разрешенного использования	в соответствии с классификатором, утвержденным приказом Минэкономразвития России от 01.09.2014 № 540 Отдых (рекреация)
4	Площадь земельного участка ± величина погрешности определения площади (Р ± ΔР), $м^2$	3270 кв.м ± 13.31 кв.м
5	Формула, примененная для расчета предельной допустимой погрешности определения площади земельного участка (ΔР), $м^2$	$\Delta P = 2 * 0.10 * \sqrt{3270} * \sqrt{((1 + 2.27^2)/(2 * 2.27))} = 13.31$
6	Предельный минимальный и максимальный размеры земельного участка ($Р_{мин}$ и $Р_{макс}$), $м^2$	–
7	Кадастровый или иной номер (обозначение) здания, сооружения, объекта незавершенного строительства, расположенного на земельном участке	–
8	Кадастровые номера исходных земельных участков Иное	86:10:0101243:19101, 86:10:0101243:166, земли, находящиеся в государственной или муниципальной собственности
9	Иные сведения	–

4. Сведения о земельных участках, посредством которых обеспечивается доступ (проход или проезд от земельных участков общего пользования) к образуемым земельным участкам		
№ п/п	**Кадастровый номер или обозначение земельного участка, для которого обеспечивается доступ**	**Кадастровый номер или обозначение земельного участка, посредством которого обеспечивается доступ**
1	**2**	**3**
1	:ЗУ52	земли общего пользования

Сведения об образуемых земельных участках

1. Сведения о характерных точках границ образуемых земельных участков

Обозначение земельного участка :ЗУ53
Зона № МСК-86

Обозначение характерных точек границ	Координаты, м		Метод определения координат	Средняя квадратическая погрешность определения координат характерной точки (M_t), м	Формулы, примененные для расчета средней квадратической погрешности определения координат характерной точки (M_t), м
	X	Y			
1	2	3	6	7	8
н199у	981844.51	3574593.70	Картометрический метод	0.10	$Mt=\sqrt{(0.07^2+0.07^2)}=0.10$
н200у	981844.15	3574595.18	Картометрический метод	0.10	$Mt=\sqrt{(0.07^2+0.07^2)}=0.10$
н201у	981841.14	3574607.33	Картометрический метод	0.10	$Mt=\sqrt{(0.07^2+0.07^2)}=0.10$
н62у	981839.76	3574612.98	Картометрический метод	0.10	$Mt=\sqrt{(0.07^2+0.07^2)}=0.10$
н63у	981816.83	3574607.39	Картометрический метод	0.10	$Mt=\sqrt{(0.07^2+0.07^2)}=0.10$
н193у	981822.75	3574581.90	Картометрический метод	0.10	$Mt=\sqrt{(0.07^2+0.07^2)}=0.10$
н194у	981824.67	3574580.91	Картометрический метод	0.10	$Mt=\sqrt{(0.07^2+0.07^2)}=0.10$
н195у	981830.86	3574582.64	Картометрический метод	0.10	$Mt=\sqrt{(0.07^2+0.07^2)}=0.10$
н196у	981846.26	3574586.36	Картометрический метод	0.10	$Mt=\sqrt{(0.07^2+0.07^2)}=0.10$
н197у	981847.94	3574586.72	Картометрический метод	0.10	$Mt=\sqrt{(0.07^2+0.07^2)}=0.10$
н198у	981846.15	3574594.09	Картометрический метод	0.10	$Mt=\sqrt{(0.07^2+0.07^2)}=0.10$
н199у	981844.51	3574593.70	Картометрический метод	0.10	$Mt=\sqrt{(0.07^2+0.07^2)}=0.10$

2. Сведения о частях границ образуемых земельных участков

Обозначение земельного участка :ЗУ53

Обозначение части границ		Горизонтальное проложение (S), м	Описание прохождения части границ	Отметка о наличии земельного спора о местоположении границ земельного участка
от т.	до т.			
1	2	3	4	5
н199у	н200у	1.52	–	–
н200у	н201у	12.52	–	–
н201у	н62у	5.82	–	–
н62у	н63у	23.60	–	–
н63у	н193у	26.17	–	–
н193у	н194у	2.16	–	–
н194у	н195у	6.43	–	–
н195у	н196у	15.84	–	–
н196у	н197у	1.72	–	–
н197у	н198у	7.58	–	–
н198у	н199у	1.69	–	–

3. Общие сведения об образуемых земельных участках

Обозначение земельного участка :ЗУ53

№ п/п	Наименование характеристик земельного участка	Значение характеристики
1	2	3
1	Адрес земельного участка	Ханты-Мансийский Автономный округ - Югра АО, Сургут г; мкр. 23
2	Категория земель	Земли населенных пунктов
3	Вид разрешенного использования	в соответствии с классификатором, утвержденным приказом Минэкономразвития России от 01.09.2014 № 540 Здравоохранение
4	Площадь земельного участка ± величина погрешности определения площади (Р ± ΔР), $м^2$	664 кв.м ± 5.15 кв.м
5	Формула, примененная для расчета предельной допустимой погрешности определения площади земельного участка (ΔР), $м^2$	$\Delta P = 2 * 0.10 * \sqrt{664} * \sqrt{((1 + 1.03^2)/(2 * 1.03))} = 5.15$
6	Предельный минимальный и максимальный размеры земельного участка ($Р_{мин}$ и $Р_{макс}$), $м^2$	–
7	Кадастровый или иной номер (обозначение) здания, сооружения, объекта незавершенного строительства, расположенного на земельном участке	86:10:0101243:368
8	Кадастровые номера исходных земельных участков	86:10:0101243:112
	Иное	
9	Иные сведения	–

4. Сведения о земельных участках, посредством которых обеспечивается доступ (проход или проезд от земельных участков общего пользования) к образуемым земельным участкам

№ п/п	Кадастровый номер или обозначение земельного участка, для которого обеспечивается доступ	Кадастровый номер или обозначение земельного участка, посредством которого обеспечивается доступ

1	2	3
1	:ЗУ53	:ЗУ3

Сведения об образуемых земельных участках

1. Сведения о характерных точках границ образуемых земельных участков

Обозначение земельного участка :ЗУ54
Зона № МСК-86

Обозначение характерных точек границ	Координаты, м		Метод определения координат	Средняя квадратическая погрешность определения координат характерной точки (M_t), м	Формулы, примененные для расчета средней квадратической погрешности определения координат характерной точки (M_t), м
	X	Y			
1	2	3	6	7	8
н324у	981667.82	3574356.32	Картометрический метод	0.10	$Mt=\sqrt{(0.07^2+0.07^2)}=0.10$
н323у	981667.01	3574356.61	Картометрический метод	0.10	$Mt=\sqrt{(0.07^2+0.07^2)}=0.10$
н322у	981663.99	3574367.35	Картометрический метод	0.10	$Mt=\sqrt{(0.07^2+0.07^2)}=0.10$
н321у	981660.89	3574378.38	Картометрический метод	0.10	$Mt=\sqrt{(0.07^2+0.07^2)}=0.10$
н320у	981662.66	3574379.40	Картометрический метод	0.10	$Mt=\sqrt{(0.07^2+0.07^2)}=0.10$
н293у	981687.10	3574385.44	Картометрический метод	0.10	$Mt=\sqrt{(0.07^2+0.07^2)}=0.10$
н294у	981694.15	3574357.39	Картометрический метод	0.10	$Mt=\sqrt{(0.07^2+0.07^2)}=0.10$
н312у	981678.31	3574353.19	Картометрический метод	0.10	$Mt=\sqrt{(0.07^2+0.07^2)}=0.10$
н311у	981676.76	3574358.78	Картометрический метод	0.10	$Mt=\sqrt{(0.07^2+0.07^2)}=0.10$
н324у	981667.82	3574356.32	Картометрический метод	0.10	$Mt=\sqrt{(0.07^2+0.07^2)}=0.10$

2. Сведения о частях границ образуемых земельных участков

Обозначение земельного участка :ЗУ54

Обозначение части границ		Горизонтальное проложение (S), м	Описание прохождения части границ	Отметка о наличии земельного спора о местоположении границ земельного участка
от т.	до т.			
1	2	3	4	5
н324у	н323у	0.86	–	–
н323у	н322у	11.16	–	–

н322у	н321у	11.46	–	–
н321у	н320у	2.04	–	–
н320у	н293у	25.18	–	–
н293у	н294у	28.92	–	–
н294у	н312у	16.39	–	–
н312у	н311у	5.80	–	–
н311у	н324у	9.27	–	–

3. Общие сведения об образуемых земельных участках

Обозначение земельного участка :ЗУ54

№ п/п	Наименование характеристик земельного участка	Значение характеристики
1	2	3
1	Адрес земельного участка	Ханты-Мансийский Автономный округ - Югра АО, Сургут г, Мелик-Карамова ул, 25/1 д
2	Категория земель	Земли населенных пунктов
3	Вид разрешенного использования	в соответствии с классификатором, утвержденным приказом Минэкономразвития России от 01.09.2014 № 540 Магазины
4	Площадь земельного участка ± величина погрешности определения площади (Р ± ΔР), $м^2$	722 кв.м ± 5.38 кв.м
5	Формула, примененная для расчета предельной допустимой погрешности определения площади земельного участка (ΔР), $м^2$	$\Delta P = 2 * 0.10 * \sqrt{722} * \sqrt{((1 + 1.03^2)/(2 * 1.03))} = 5.38$
6	Предельный минимальный и максимальный размеры земельного участка ($Р_{мин}$ и $Р_{макс}$), $м^2$	–
7	Кадастровый или иной номер (обозначение) здания, сооружения, объекта незавершенного строительства, расположенного на земельном участке	86:10:0101243:242
8	Кадастровые номера исходных земельных участков	86:10:0101243:73, 86:10:0101243:177, земли, находящиеся в государственной или муниципальной собственности
	Иное	
9	Иные сведения	–

4. Сведения о земельных участках, посредством которых обеспечивается доступ (проход или проезд от земельных участков общего пользования) к образуемым земельным участкам

№ п/п	Кадастровый номер или обозначение земельного участка, для которого обеспечивается доступ	Кадастровый номер или обозначение земельного участка, посредством которого обеспечивается доступ
1	2	3
1	:ЗУ54	:ЗУ18
2	:ЗУ54	:ЗУ21

Сведения об образуемых земельных участках

1. Сведения о характерных точках границ образуемых земельных участков

Обозначение земельного участка :ЗУ55
Зона № МСК-86

Обозначение характерных точек границ	Координаты, м		Метод определения координат	Средняя квадратическая погрешность определения координат характерной точки (M_t), м	Формулы, примененные для расчета средней квадратической погрешности определения координат характерной точки (M_t), м
	X	Y			
1	2	3	6	7	8
н192у	981825.85	3574513.49	Картометрический метод	0.10	$Mt=\sqrt{(0.07^2+0.07^2)}=0.10$
н191у	981841.93	3574517.50	Картометрический метод	0.10	$Mt=\sqrt{(0.07^2+0.07^2)}=0.10$
244	981844.30	3574507.26	Картометрический метод	0.10	$Mt=\sqrt{(0.07^2+0.07^2)}=0.10$
227	981828.68	3574503.44	Картометрический метод	0.10	$Mt=\sqrt{(0.07^2+0.07^2)}=0.10$
н192у	981825.85	3574513.49	Картометрический метод	0.10	$Mt=\sqrt{(0.07^2+0.07^2)}=0.10$

2. Сведения о частях границ образуемых земельных участков

Обозначение земельного участка :ЗУ55

Обозначение части границ		Горизонтальное проложение (S), м	Описание прохождения части границ	Отметка о наличии земельного спора о местоположении границ земельного участка
от т.	до т.			
1	2	3	4	5
н192у	н191у	16.57	–	–
н191у	244	10.51	–	–
244	227	16.08	–	–
227	н192у	10.44	–	–

3. Общие сведения об образуемых земельных участках

Обозначение земельного участка :ЗУ55

№ п/п	Наименование характеристик земельного участка	Значение характеристики
1	2	3
1	Адрес земельного участка	Ханты-Мансийский Автономный округ - Югра АО, Сургут г; мкр 23, возле торго-вый центр "Глобус"
2	Категория земель	Земли населенных пунктов
3	Вид разрешенного использования	в соответствии с классификатором, утвержденным приказом Минэкономразвития России от 01.09.2014 № 540 Коммунальное обслуживание

4	Площадь земельного участка ± величина погрешности определения площади (Р ± ΔР), $м^2$	171 кв.м ± 2.66 кв.м
5	Формула, примененная для расчета предельной допустимой погрешности определения площади земельного участка (ΔР), $м^2$	$\Delta P = 2 * 0.10 * \sqrt{171} * \sqrt{((1 + 1.31^2)/(2 * 1.31))} = 2.66$
6	Предельный минимальный и максимальный размеры земельного участка ($Р_{мин}$ и $Р_{макс}$), $м^2$	–
7	Кадастровый или иной номер (обозначение) здания, сооружения, объекта незавершенного строительства, расположенного на земельном участке	–
8	Кадастровые номера исходных земельных участков	86:10:0101243:151, земли, находящиеся в государственной или муниципальной собственности
	Иное	
9	Иные сведения	–

4. Сведения о земельных участках, посредством которых обеспечивается доступ (проход или проезд от земельных участков общего пользования) к образуемым земельным участкам

№ п/п	Кадастровый номер или обозначение земельного участка, для которого обеспечивается доступ	Кадастровый номер или обозначение земельного участка, посредством которого обеспечивается доступ
1	**2**	**3**
1	:ЗУ55	Земли общего пользования

Сведения об образуемых земельных участках

1. Сведения о характерных точках границ образуемых земельных участков

Обозначение земельного участка :ЗУ56
Зона № МСК-86

Обозначение характерных точек границ	Координаты, м		Метод определения координат	Средняя квадратическая погрешность определения координат характерной точки (M_t), м	Формулы, примененные для расчета средней квадратической погрешности определения координат характерной точки (M_t), м
	X	Y			
1	2	3	6	7	8
н394у	981760.86	3574587.70	Картометрический метод	0.10	$Mt=\sqrt{(0.07^2+0.07^2)}=0.10$
н415у	981759.59	3574593.43	Картометрический метод	0.10	$Mt=\sqrt{(0.07^2+0.07^2)}=0.10$
н65у	981765.21	3574594.80	Картометрический метод	0.10	$Mt=\sqrt{(0.07^2+0.07^2)}=0.10$
н66у	981764.99	3574595.69	Картометрический метод	0.10	$Mt=\sqrt{(0.07^2+0.07^2)}=0.10$
н67у	981761.93	3574608.19	Картометрический метод	0.10	$Mt=\sqrt{(0.07^2+0.07^2)}=0.10$
8	981761.85	3574608.56	Картометрический метод	0.10	$Mt=\sqrt{(0.07^2+0.07^2)}=0.10$
20	981758.86	3574620.70	Картометрический метод	0.10	$Mt=\sqrt{(0.07^2+0.07^2)}=0.10$
19	981748.10	3574618.03	Картометрический метод	0.10	$Mt=\sqrt{(0.07^2+0.07^2)}=0.10$
18	981747.86	3574617.98	Картометрический метод	0.10	$Mt=\sqrt{(0.07^2+0.07^2)}=0.10$
н402у	981747.64	3574617.90	Картометрический метод	0.10	$Mt=\sqrt{(0.07^2+0.07^2)}=0.10$
н401у	981739.90	3574615.98	Картометрический метод	0.10	$Mt=\sqrt{(0.07^2+0.07^2)}=0.10$
н400у	981744.65	3574597.02	Картометрический метод	0.10	$Mt=\sqrt{(0.07^2+0.07^2)}=0.10$
н399у	981740.29	3574595.91	Картометрический	0.10	$Mt=\sqrt{(0.07^2+0.07^2)}=0.10$

			метод		
н398у	981741.63	3574589.75	Картометрический метод	0.10	Mt=√(0.07²+0.07²)=0.10
н397у	981741.29	3574589.66	Картометрический метод	0.10	Mt=√(0.07²+0.07²)=0.10
н396у	981742.75	3574584.05	Картометрический метод	0.10	Mt=√(0.07²+0.07²)=0.10
н395у	981751.14	3574586.09	Картометрический метод	0.10	Mt=√(0.07²+0.07²)=0.10
н394у	981760.86	3574587.70	Картометрический метод	0.10	Mt=√(0.07²+0.07²)=0.10

2. Сведения о частях границ образуемых земельных участков

Обозначение земельного участка :ЗУ56

Обозначение части границ		Горизонтальное проложение (S), м	Описание прохождения части границ	Отметка о наличии земельного спора о местоположении границ земельного участка
от т.	до т.			
1	2	3	4	5
н394у	н415у	5.87	–	–
н415у	н65у	5.78	–	–
н65у	н66у	0.92	–	–
н66у	н67у	12.87	–	–
н67у	8	0.38	–	–
8	20	12.50	–	–
20	19	11.09	–	–
19	18	0.25	–	–
18	н402у	0.23	–	–
н402у	н401у	7.97	–	–
н401у	н400у	19.55	–	–
н400у	н399у	4.50	–	–
н399у	н398у	6.30	–	–
н398у	н397у	0.35	–	–
н397у	н396у	5.80	–	–
н396у	н395у	8.63	–	–
н395у	н394у	9.85	–	–

3. Общие сведения об образуемых земельных участках

Обозначение земельного участка :ЗУ56

№ п/п	Наименование характеристик земельного участка	Значение характеристики
1	2	3
1	Адрес земельного участка	Ханты-Мансийский Автономный округ - Югра АО, Сургут г; мкр 23, возле школы №19
2	Категория земель	Земли населенных пунктов
3	Вид разрешенного использования	в соответствии с классификатором, утвержденным приказом Минэкономразвития России от 01.09.2014 № 540 Коммунальное обслуживание

4	Площадь земельного участка ± величина погрешности определения площади (Р ± ΔР), $м^2$	650 кв.м ± 5.27 кв.м
5	Формула, примененная для расчета предельной допустимой погрешности определения площади земельного участка (ΔР), $м^2$	$\Delta P = 2 * 0.10 * \sqrt{650} * \sqrt{((1 + 1.45^2)/(2 * 1.45))} = 5.27$
6	Предельный минимальный и максимальный размеры земельного участка ($Р_{мин}$ и $Р_{макс}$), $м^2$	–
7	Кадастровый или иной номер (обозначение) здания, сооружения, объекта незавершенного строительства, расположенного на земельном участке	–
8	Кадастровые номера исходных земельных участков	86:10:0101243:41, 86:10:0101243:40, земли, находящиеся в государственной или муниципальной собственности
	Иное	
9	Иные сведения	–

4. Сведения о земельных участках, посредством которых обеспечивается доступ (проход или проезд от земельных участков общего пользования) к образуемым земельным участкам

№ п/п	Кадастровый номер или обозначение земельного участка, для которого обеспечивается доступ	Кадастровый номер или обозначение земельного участка, посредством которого обеспечивается доступ
1	**2**	**3**
1	:ЗУ56	:ЗУ3

Сведения об образуемых земельных участках

1. Сведения о характерных точках границ образуемых земельных участков

Обозначение земельного участка :ЗУ57
Зона № МСК-86

Обозначение характерных точек границ	Координаты, м		Метод определения координат	Средняя квадратическая погрешность определения координат характерной точки (M_t), м	Формулы, примененные для расчета средней квадратической погрешности определения координат характерной точки (M_t), м
	X	Y			
1	2	3	6	7	8
н21у	981632.94	3574415.70	Картометрический метод	0.10	$Mt=\sqrt{(0.07^2+0.07^2)}=0.10$
н328у	981638.63	3574393.36	Картометрический метод	0.10	$Mt=\sqrt{(0.07^2+0.07^2)}=0.10$
н327у	981653.14	3574397.08	Картометрический метод	0.10	$Mt=\sqrt{(0.07^2+0.07^2)}=0.10$
н288у	981653.53	3574395.52	Картометрический метод	0.10	$Mt=\sqrt{(0.07^2+0.07^2)}=0.10$
н287у	981667.34	3574399.05	Картометрический метод	0.10	$Mt=\sqrt{(0.07^2+0.07^2)}=0.10$
н20у	981661.22	3574423.13	Картометрический метод	0.10	$Mt=\sqrt{(0.07^2+0.07^2)}=0.10$
н21у	981632.94	3574415.70	Картометрический метод	0.10	$Mt=\sqrt{(0.07^2+0.07^2)}=0.10$

2. Сведения о частях границ образуемых земельных участков

Обозначение земельного участка :ЗУ57

Обозначение части границ		Горизонтальное проложение (S), м	Описание прохождения части границ	Отметка о наличии земельного спора о местоположении границ земельного участка
от т.	до т.			
1	2	3	4	5
н21у	н328у	23.05	–	–
н328у	н327у	14.98	–	–
н327у	н288у	1.61	–	–
н288у	н287у	14.25	–	–
н287у	н20у	24.85	–	–
н20у	н21у	29.24	–	–

3. Общие сведения об образуемых земельных участках

Обозначение земельного участка :ЗУ57

№ п/п	Наименование характеристик земельного участка	Значение характеристики
1	2	3

1	Адрес земельного участка	Ханты-Мансийский Автономный округ - Югра АО, Сургут г, Мелик-Карамова ул, 25/2 д
2	Категория земель	Земли населенных пунктов
3	Вид разрешенного использования	в соответствии с классификатором, утвержденным приказом Минэкономразвития России от 01.09.2014 № 540 Коммунальное обслуживание
4	Площадь земельного участка ± величина погрешности определения площади (Р ± ΔР), $м^2$	699 кв.м ± 5.32 кв.м
5	Формула, примененная для расчета предельной допустимой погрешности определения площади земельного участка (ΔР), $м^2$	$\Delta P = 2 * 0.10 * \sqrt{699} * \sqrt{((1 + 1.16^2)/(2 * 1.16))} = 5.32$
6	Предельный минимальный и максимальный размеры земельного участка ($Р_{мин}$ и $Р_{макс}$), $м^2$	–
7	Кадастровый или иной номер (обозначение) здания, сооружения, объекта незавершенного строительства, расположенного на земельном участке	–
8	Кадастровые номера исходных земельных участков	86:10:0101243:177, земли, находящиеся в государственной или муниципальной собственности
	Иное	
9	Иные сведения	–

4. Сведения о земельных участках, посредством которых обеспечивается доступ (проход или проезд от земельных участков общего пользования) к образуемым земельным участкам

№ п/п	Кадастровый номер или обозначение земельного участка, для которого обеспечивается доступ	Кадастровый номер или обозначение земельного участка, посредством которого обеспечивается доступ
1	**2**	**3**
1	:ЗУ57	:ЗУ1

Сведения об образуемых земельных участках

1. Сведения о характерных точках границ образуемых земельных участков

Обозначение земельного участка :ЗУ58
Зона № МСК-86

Обозначение характерных точек границ	Координаты, м		Метод определения координат	Средняя квадратическая погрешность определения координат характерной точки (M_t), м	Формулы, примененные для расчета средней квадратической погрешности определения координат характерной точки (M_t), м
	X	Y			
1	2	3	6	7	8
124	981706.82	3574710.34	Картометрический метод	0.10	$Mt=\sqrt{(0.07^2+0.07^2)}=0.10$
123	981704.16	3574722.44	Картометрический метод	0.10	$Mt=\sqrt{(0.07^2+0.07^2)}=0.10$
122	981716.54	3574726.21	Картометрический метод	0.10	$Mt=\sqrt{(0.07^2+0.07^2)}=0.10$
121	981717.45	3574726.49	Картометрический метод	0.10	$Mt=\sqrt{(0.07^2+0.07^2)}=0.10$
120	981718.69	3574726.89	Картометрический метод	0.10	$Mt=\sqrt{(0.07^2+0.07^2)}=0.10$
н404у	981721.21	3574714.43	Картометрический метод	0.10	$Mt=\sqrt{(0.07^2+0.07^2)}=0.10$
н405у	981716.50	3574712.24	Картометрический метод	0.10	$Mt=\sqrt{(0.07^2+0.07^2)}=0.10$
124	981706.82	3574710.34	Картометрический метод	0.10	$Mt=\sqrt{(0.07^2+0.07^2)}=0.10$

2. Сведения о частях границ образуемых земельных участков

Обозначение земельного участка :ЗУ58

Обозначение части границ		Горизонтальное проложение (S), м	Описание прохождения части границ	Отметка о наличии земельного спора о местоположении границ земельного участка
от т.	до т.			
1	2	3	4	5
124	123	12.39	–	–
123	122	12.94	–	–
122	121	0.95	–	–
121	120	1.30	–	–
120	н404у	12.71	–	–
н404у	н405у	5.19	–	–
н405у	124	9.86	–	–

3. Общие сведения об образуемых земельных участках

Обозначение земельного участка :ЗУ58		
№ п/п	**Наименование характеристик земельного участка**	**Значение характеристики**
1	**2**	**3**
1	Адрес земельного участка	Ханты-Мансийский Автономный округ - Югра АО, Сургут г; мкр 23, возле началь-ной школы-детского сада №2
2	Категория земель	Земли населенных пунктов
3	Вид разрешенного использования	в соответствии с классификатором, утвержденным приказом Минэкономразвития России от 01.09.2014 № 540 Коммунальное обслуживание
4	Площадь земельного участка ± величина погрешности определения площади (Р ± ΔР), $м^2$	195 кв.м ± 2.79 кв.м
5	Формула, примененная для расчета предельной допустимой погрешности определения площади земельного участка (ΔР), $м^2$	$\Delta P = 2 * 0.10 * \sqrt{195} * \sqrt{((1 + 1.03^2)/(2 * 1.03))} = 2.79$
6	Предельный минимальный и максимальный размеры земельного участка ($Р_{мин}$ и $Р_{макс}$), $м^2$	–
7	Кадастровый или иной номер (обозначение) здания, сооружения, объекта незавершенного строительства, расположенного на земельном участке	–
8	Кадастровые номера исходных земельных участков	86:10:0101243:10237, 86:10:0101243:40, земли, находящиеся в государственной или муниципальной собственности
	Иное	
9	Иные сведения	–

4. Сведения о земельных участках, посредством которых обеспечивается доступ (проход или проезд от земельных участков общего пользования) к образуемым земельным участкам

№ п/п	**Кадастровый номер или обозначение земельного участка, для которого обеспечивается доступ**	**Кадастровый номер или обозначение земельного участка, посредством которого обеспечивается доступ**
1	**2**	**3**
1	:ЗУ58	:ЗУ45
2	:ЗУ58	:ЗУ36
3	:ЗУ58	86:10:0101243:62

Сведения об образуемых земельных участках

1. Сведения о характерных точках границ образуемых земельных участков

Обозначение земельного участка :ЗУ59
Зона № МСК-86

Обозначение характерных точек границ	Координаты, м		Метод определения координат	Средняя квадратическая погрешность определения координат характерной точки (M_t), м	Формулы, примененные для расчета средней квадратической погрешности определения координат характерной точки (M_t), м
	X	Y			
1	2	3	6	7	8
н226у	981811.25	3574921.22	Картометрический метод	0.10	$Mt=\sqrt{(0.07^2+0.07^2)}=0.10$
н227у	981812.98	3574913.63	Картометрический метод	0.10	$Mt=\sqrt{(0.07^2+0.07^2)}=0.10$
н228у	981824.72	3574916.30	Картометрический метод	0.10	$Mt=\sqrt{(0.07^2+0.07^2)}=0.10$
н229у	981822.91	3574923.87	Картометрический метод	0.10	$Mt=\sqrt{(0.07^2+0.07^2)}=0.10$
н226у	981811.25	3574921.22	Картометрический метод	0.10	$Mt=\sqrt{(0.07^2+0.07^2)}=0.10$

2. Сведения о частях границ образуемых земельных участков

Обозначение земельного участка :ЗУ59

Обозначение части границ		Горизонтальное проложение (S), м	Описание прохождения части границ	Отметка о наличии земельного спора о местоположении границ земельного участка
от т.	до т.			
1	2	3	4	5
н226у	н227у	7.78	–	–
н227у	н228у	12.04	–	–
н228у	н229у	7.78	–	–
н229у	н226у	11.96	–	–

3. Общие сведения об образуемых земельных участках

Обозначение земельного участка :ЗУ59

№ п/п	Наименование характеристик земельного участка	Значение характеристики
1	2	3
1	Адрес земельного участка	Ханты-Мансийский Автономный округ - Югра АО, Сургут г; мкр 23, возле ул. Федоро-ва, 69
2	Категория земель	Земли населенных пунктов
3	Вид разрешенного использования	в соответствии с классификатором, утвержденным приказом Минэкономразвития России от 01.09.2014 № 540 Коммунальное обслуживание
4	Площадь земельного участка ±	93 кв.м ± 1.97 кв.м

	величина погрешности определения площади ($P \pm \Delta P$), $м^2$	
5	Формула, примененная для расчета предельной допустимой погрешности определения площади земельного участка (ΔP), $м^2$	$\Delta P = 2 * 0.10 * \sqrt{93} * \sqrt{((1 + 1.32^2)/(2 * 1.32))} = 1.97$
6	Предельный минимальный и максимальный размеры земельного участка ($P_{мин}$ и $P_{макс}$), $м^2$	–
7	Кадастровый или иной номер (обозначение) здания, сооружения, объекта незавершенного строительства, расположенного на земельном участке	–
8	Кадастровые номера исходных земельных участков	86:10:0101243:10237, 86:10:0101243:18
	Иное	
9	Иные сведения	–

4. Сведения о земельных участках, посредством которых обеспечивается доступ (проход или проезд от земельных участков общего пользования) к образуемым земельным участкам

№ п/п	Кадастровый номер или обозначение земельного участка, для которого обеспечивается доступ	Кадастровый номер или обозначение земельного участка, посредством которого обеспечивается доступ
1	**2**	**3**
1	:ЗУ59	:ЗУ15

Сведения об образуемых земельных участках

1. Сведения о характерных точках границ образуемых земельных участков

Обозначение земельного участка :ЗУ60
Зона № МСК-86

Обозначение характерных точек границ	Координаты, м		Метод определения координат	Средняя квадратическая погрешность определения координат характерной точки (M_t), м	Формулы, примененные для расчета средней квадратической погрешности определения координат характерной точки (M_t), м
	X	Y			
1	2	3	6	7	8
н136у	981911.09	3574557.61	Картометрический метод	0.10	$Mt=\sqrt{(0.07^2+0.07^2)}=0.10$
н137у	981912.94	3574549.90	Картометрический метод	0.10	$Mt=\sqrt{(0.07^2+0.07^2)}=0.10$
н138у	981924.83	3574552.88	Картометрический метод	0.10	$Mt=\sqrt{(0.07^2+0.07^2)}=0.10$
н139у	981922.86	3574560.61	Картометрический метод	0.10	$Mt=\sqrt{(0.07^2+0.07^2)}=0.10$
н136у	981911.09	3574557.61	Картометрический метод	0.10	$Mt=\sqrt{(0.07^2+0.07^2)}=0.10$

2. Сведения о частях границ образуемых земельных участков

Обозначение земельного участка :ЗУ60

Обозначение части границ		Горизонтальное проложение (S), м	Описание прохождения части границ	Отметка о наличии земельного спора о местоположении границ земельного участка
от т.	до т.			
1	2	3	4	5
н136у	н137у	7.93	–	–
н137у	н138у	12.26	–	–
н138у	н139у	7.98	–	–
н139у	н136у	12.15	–	–

3. Общие сведения об образуемых земельных участках

Обозначение земельного участка :ЗУ60

№ п/п	Наименование характеристик земельного участка	Значение характеристики
1	2	3
1	Адрес земельного участка	Ханты-Мансийский Автономный округ - Югра АО, Сургут г; мкр. 23
2	Категория земель	Земли населенных пунктов
3	Вид разрешенного использования	в соответствии с классификатором, утвержденным приказом Минэкономразвития России от 01.09.2014 № 540 Коммунальное обслуживание
4	Площадь земельного участка ±	97 кв.м ± 2.00 кв.м

	величина погрешности определения площади (Р ± ΔР), $м^2$	
5	Формула, примененная для расчета предельной допустимой погрешности определения площади земельного участка (ΔР), $м^2$	$\Delta P = 2 * 0.10 * \sqrt{97} * \sqrt{((1 + 1.28^2)/(2 * 1.28))} = 2.00$
6	Предельный минимальный и максимальный размеры земельного участка ($Р_{мин}$ и $Р_{макс}$), $м^2$	–
7	Кадастровый или иной номер (обозначение) здания, сооружения, объекта незавершенного строительства, расположенного на земельном участке	–
8	Кадастровые номера исходных земельных участков	86:10:0101243:10237
	Иное	
9	Иные сведения	–

4. Сведения о земельных участках, посредством которых обеспечивается доступ (проход или проезд от земельных участков общего пользования) к образуемым земельным участкам

№ п/п	Кадастровый номер или обозначение земельного участка, для которого обеспечивается доступ	Кадастровый номер или обозначение земельного участка, посредством которого обеспечивается доступ
1	**2**	**3**
1	:ЗУ60	:ЗУ8

Сведения об образуемых земельных участках

1. Сведения о характерных точках границ образуемых земельных участков

Обозначение земельного участка :ЗУ61
Зона № МСК-86

Обозначение характерных точек границ	Координаты, м		Метод определения координат	Средняя квадратическая погрешность определения координат характерной точки (M_t), м	Формулы, примененные для расчета средней квадратической погрешности определения координат характерной точки (M_t), м
	X	Y			
1	2	3	6	7	8
н211у	981850.69	3574755.50	Картометрический метод	0.10	$Mt=\sqrt{(0.07^2+0.07^2)}=0.10$
н212у	981852.75	3574747.95	Картометрический метод	0.10	$Mt=\sqrt{(0.07^2+0.07^2)}=0.10$
н213у	981864.61	3574750.79	Картометрический метод	0.10	$Mt=\sqrt{(0.07^2+0.07^2)}=0.10$
н214у	981862.47	3574758.51	Картометрический метод	0.10	$Mt=\sqrt{(0.07^2+0.07^2)}=0.10$
н211у	981850.69	3574755.50	Картометрический метод	0.10	$Mt=\sqrt{(0.07^2+0.07^2)}=0.10$

2. Сведения о частях границ образуемых земельных участков

Обозначение земельного участка :ЗУ61

Обозначение части границ		Горизонтальное проложение (S), м	Описание прохождения части границ	Отметка о наличии земельного спора о местоположении границ земельного участка
от т.	до т.			
1	2	3	4	5
н211у	н212у	7.83	–	–
н212у	н213у	12.20	–	–
н213у	н214у	8.01	–	–
н214у	н211у	12.16	–	–

3. Общие сведения об образуемых земельных участках

Обозначение земельного участка :ЗУ61

№ п/п	Наименование характеристик земельного участка	Значение характеристики
1	2	3
1	Адрес земельного участка	Ханты-Мансийский Автономный округ - Югра АО, Сургут г; мкр. 23
2	Категория земель	Земли населенных пунктов
3	Вид разрешенного использования	в соответствии с классификатором, утвержденным приказом Минэкономразвития России от 01.09.2014 № 540 Коммунальное обслуживание
4	Площадь земельного участка ±	96 кв.м ± 2.00 кв.м

	величина погрешности определения площади (Р ± ΔР), $м^2$	
5	Формула, примененная для расчета предельной допустимой погрешности определения площади земельного участка (ΔР), $м^2$	$\Delta P = 2 * 0.10 * \sqrt{96} * \sqrt{((1 + 1.32^2)/(2 * 1.32))} = 2.00$
6	Предельный минимальный и максимальный размеры земельного участка ($Р_{мин}$ и $Р_{макс}$), $м^2$	–
7	Кадастровый или иной номер (обозначение) здания, сооружения, объекта незавершенного строительства, расположенного на земельном участке	–
8	Кадастровые номера исходных земельных участков	86:10:0101243:10237
	Иное	
9	Иные сведения	–

4. Сведения о земельных участках, посредством которых обеспечивается доступ (проход или проезд от земельных участков общего пользования) к образуемым земельным участкам

№ п/п	Кадастровый номер или обозначение земельного участка, для которого обеспечивается доступ	Кадастровый номер или обозначение земельного участка, посредством которого обеспечивается доступ
1	**2**	**3**
1	:ЗУ61	:ЗУ14

Сведения об образуемых земельных участках

1. Сведения о характерных точках границ образуемых земельных участков

Обозначение земельного участка :ЗУ62
Зона № МСК-86

Обозначение характерных точек границ	Координаты, м		Метод определения координат	Средняя квадратическая погрешность определения координат характерной точки (M_t), м	Формулы, примененные для расчета средней квадратической погрешности определения координат характерной точки (M_t), м
	X	Y			
1	2	3	6	7	8
н417у	981700.82	3574858.57	Картометрический метод	0.10	$Mt=\sqrt{(0.07^2+0.07^2)}=0.10$
н418у	981702.68	3574851.30	Картометрический метод	0.10	$Mt=\sqrt{(0.07^2+0.07^2)}=0.10$
н310у	981702.75	3574851.01	Картометрический метод	0.10	$Mt=\sqrt{(0.07^2+0.07^2)}=0.10$
н93у	981714.97	3574854.00	Картометрический метод	0.10	$Mt=\sqrt{(0.07^2+0.07^2)}=0.10$
н94у	981713.14	3574861.56	Картометрический метод	0.10	$Mt=\sqrt{(0.07^2+0.07^2)}=0.10$
н416у	981712.32	3574861.38	Картометрический метод	0.10	$Mt=\sqrt{(0.07^2+0.07^2)}=0.10$
н417у	981700.82	3574858.57	Картометрический метод	0.10	$Mt=\sqrt{(0.07^2+0.07^2)}=0.10$

2. Сведения о частях границ образуемых земельных участков

Обозначение земельного участка :ЗУ62

Обозначение части границ		Горизонтальное проложение (S), м	Описание прохождения части границ	Отметка о наличии земельного спора о местоположении границ земельного участка
от т.	до т.			
1	2	3	4	5
н417у	н418у	7.50	–	–
н418у	н310у	0.30	–	–
н310у	н93у	12.58	–	–
н93у	н94у	7.78	–	–
н94у	н416у	0.84	–	–
н416у	н417у	11.84	–	–

3. Общие сведения об образуемых земельных участках

Обозначение земельного участка :ЗУ62

№ п/п	Наименование характеристик земельного участка	Значение характеристики
1	2	3

1	Адрес земельного участка	Ханты-Мансийский Автономный округ - Югра АО, Сургут г; мкр. 23
2	Категория земель	Земли населенных пунктов
3	Вид разрешенного использования	в соответствии с классификатором, утвержденным приказом Минэкономразвития России от 01.09.2014 № 540 Коммунальное обслуживание
4	Площадь земельного участка ± величина погрешности определения площади (Р ± ΔР), $м^2$	98 кв.м ± 2.02 кв.м
5	Формула, примененная для расчета предельной допустимой погрешности определения площади земельного участка (ΔР), $м^2$	$\Delta P = 2 * 0.10 * \sqrt{98} * \sqrt{((1 + 1.34^2)/(2 * 1.34))} = 2.02$
6	Предельный минимальный и максимальный размеры земельного участка ($Р_{мин}$ и $Р_{макс}$), $м^2$	–
7	Кадастровый или иной номер (обозначение) здания, сооружения, объекта незавершенного строительства, расположенного на земельном участке	–
8	Кадастровые номера исходных земельных участков	86:10:0101243:10237
	Иное	
9	Иные сведения	–

4. Сведения о земельных участках, посредством которых обеспечивается доступ (проход или проезд от земельных участков общего пользования) к образуемым земельным участкам

№ п/п	Кадастровый номер или обозначение земельного участка, для которого обеспечивается доступ	Кадастровый номер или обозначение земельного участка, посредством которого обеспечивается доступ
1	**2**	**3**
1	:ЗУ62	:ЗУ4

Сведения об образуемых земельных участках

1. Сведения о характерных точках границ образуемых земельных участков

Обозначение земельного участка :ЗУ63
Зона № МСК-86

Обозначение характерных точек границ	Координаты, м		Метод определения координат	Средняя квадратическая погрешность определения координат характерной точки (M_t), м	Формулы, примененные для расчета средней квадратической погрешности определения координат характерной точки (M_t), м
	X	Y			
1	2	3	6	7	8
н351у	981527.15	3574504.68	Картометрический метод	0.10	$Mt=\sqrt{(0.07^2+0.07^2)}=0.10$
н352у	981529.16	3574497.03	Картометрический метод	0.10	$Mt=\sqrt{(0.07^2+0.07^2)}=0.10$
н379у	981540.96	3574500.14	Картометрический метод	0.10	$Mt=\sqrt{(0.07^2+0.07^2)}=0.10$
н378у	981538.95	3574507.79	Картометрический метод	0.10	$Mt=\sqrt{(0.07^2+0.07^2)}=0.10$
н350у	981533.05	3574506.24	Картометрический метод	0.10	$Mt=\sqrt{(0.07^2+0.07^2)}=0.10$
н351у	981527.15	3574504.68	Картометрический метод	0.10	$Mt=\sqrt{(0.07^2+0.07^2)}=0.10$

2. Сведения о частях границ образуемых земельных участков

Обозначение земельного участка :ЗУ63

Обозначение части границ		Горизонтальное проложение (S), м	Описание прохождения части границ	Отметка о наличии земельного спора о местоположении границ земельного участка
от т.	до т.			
1	2	3	4	5
н351у	н352у	7.91	–	–
н352у	н379у	12.20	–	–
н379у	н378у	7.91	–	–
н378у	н350у	6.10	–	–
н350у	н351у	6.10	–	–

3. Общие сведения об образуемых земельных участках

Обозначение земельного участка :ЗУ63

№ п/п	Наименование характеристик земельного участка	Значение характеристики
1	2	3
1	Адрес земельного участка	Ханты-Мансийский Автономный округ - Югра АО, Сургут г; мкр. 23
2	Категория земель	Земли населенных пунктов
3	Вид разрешенного использования	в соответствии с классификатором,

		утвержденным приказом Минэкономразвития России от 01.09.2014 № 540 Коммунальное обслуживание
4	Площадь земельного участка ± величина погрешности определения площади (Р ± ΔР), $м^2$	97 кв.м ± 2.00 кв.м
5	Формула, примененная для расчета предельной допустимой погрешности определения площади земельного участка (ΔР), $м^2$	$\Delta P = 2 * 0.10 * \sqrt{97} * \sqrt{((1 + 1.28^2)/(2 * 1.28))} = 2.00$
6	Предельный минимальный и максимальный размеры земельного участка ($Р_{мин}$ и $Р_{макс}$), $м^2$	–
7	Кадастровый или иной номер (обозначение) здания, сооружения, объекта незавершенного строительства, расположенного на земельном участке	–
8	Кадастровые номера исходных земельных участков	86:10:0101243:10237
	Иное	
9	Иные сведения	–

4. Сведения о земельных участках, посредством которых обеспечивается доступ (проход или проезд от земельных участков общего пользования) к образуемым земельным участкам

№ п/п	Кадастровый номер или обозначение земельного участка, для которого обеспечивается доступ	Кадастровый номер или обозначение земельного участка, посредством которого обеспечивается доступ
1	**2**	**3**
1	:ЗУ63	:ЗУ24
2	:ЗУ63	:ЗУ28

Сведения об образуемых земельных участках

1. Сведения о характерных точках границ образуемых земельных участков

Обозначение земельного участка :ЗУ64
Зона № МСК-86

Обозначение характерных точек границ	Координаты, м		Метод определения координат	Средняя квадратическая погрешность определения координат характерной точки (M_t), м	Формулы, примененные для расчета средней квадратической погрешности определения координат характерной точки (M_t), м
	X	Y			
1	2	3	6	7	8
н331у	981565.90	3574338.27	Картометрический метод	0.10	$Mt=\sqrt{(0.07^2+0.07^2)}=0.10$
н332у	981577.59	3574341.45	Картометрический метод	0.10	$Mt=\sqrt{(0.07^2+0.07^2)}=0.10$
н333у	981575.48	3574349.11	Картометрический метод	0.10	$Mt=\sqrt{(0.07^2+0.07^2)}=0.10$
н334у	981563.80	3574345.92	Картометрический метод	0.10	$Mt=\sqrt{(0.07^2+0.07^2)}=0.10$
н331у	981565.90	3574338.27	Картометрический метод	0.10	$Mt=\sqrt{(0.07^2+0.07^2)}=0.10$

2. Сведения о частях границ образуемых земельных участков

Обозначение земельного участка :ЗУ64

Обозначение части границ		Горизонтальное проложение (S), м	Описание прохождения части границ	Отметка о наличии земельного спора о местоположении границ земельного участка
от т.	до т.			
1	2	3	4	5
н331у	н332у	12.11	–	–
н332у	н333у	7.95	–	–
н333у	н334у	12.11	–	–
н334у	н331у	7.93	–	–

3. Общие сведения об образуемых земельных участках

Обозначение земельного участка :ЗУ64

№ п/п	Наименование характеристик земельного участка	Значение характеристики
1	2	3
1	Адрес земельного участка	Ханты-Мансийский Автономный округ - Югра АО, Сургут г; мкр. 23
2	Категория земель	Земли населенных пунктов
3	Вид разрешенного использования	в соответствии с классификатором, утвержденным приказом Минэкономразвития России от 01.09.2014 № 540 Коммунальное обслуживание
4	Площадь земельного участка ±	96 кв.м ± 1.99 кв.м

	величина погрешности определения площади ($P \pm \Delta P$), $м^2$	
5	Формула, примененная для расчета предельной допустимой погрешности определения площади земельного участка (ΔP), $м^2$	$\Delta P = 2 * 0.10 * \sqrt{96} * \sqrt{((1 + 1.27^2)/(2 * 1.27))} = 1.99$
6	Предельный минимальный и максимальный размеры земельного участка ($P_{мин}$ и $P_{макс}$), $м^2$	–
7	Кадастровый или иной номер (обозначение) здания, сооружения, объекта незавершенного строительства, расположенного на земельном участке	–
8	Кадастровые номера исходных земельных участков	86:10:0101243:10237
	Иное	
9	Иные сведения	–

4. Сведения о земельных участках, посредством которых обеспечивается доступ (проход или проезд от земельных участков общего пользования) к образуемым земельным участкам

№ п/п	Кадастровый номер или обозначение земельного участка, для которого обеспечивается доступ	Кадастровый номер или обозначение земельного участка, посредством которого обеспечивается доступ
1	**2**	**3**
1	:ЗУ64	:ЗУ23

Сведения об образуемых земельных участках

1. Сведения о характерных точках границ образуемых земельных участков

Обозначение земельного участка :ЗУ65
Зона № МСК-86

Обозначение характерных точек границ	Координаты, м		Метод определения координат	Средняя квадратическая погрешность определения координат характерной точки (M_t), м	Формулы, примененные для расчета средней квадратической погрешности определения координат характерной точки (M_t), м
	X	Y			
1	2	3	6	7	8
н299у	981717.28	3574385.61	Картометрический метод	0.10	$Mt=\sqrt{(0.07^2+0.07^2)}=0.10$
н298у	981719.12	3574377.65	Картометрический метод	0.10	$Mt=\sqrt{(0.07^2+0.07^2)}=0.10$
н236у	981725.97	3574379.21	Картометрический метод	0.10	$Mt=\sqrt{(0.07^2+0.07^2)}=0.10$
н258у	981730.98	3574380.35	Картометрический метод	0.10	$Mt=\sqrt{(0.07^2+0.07^2)}=0.10$
н257у	981729.16	3574388.31	Картометрический метод	0.10	$Mt=\sqrt{(0.07^2+0.07^2)}=0.10$
н299у	981717.28	3574385.61	Картометрический метод	0.10	$Mt=\sqrt{(0.07^2+0.07^2)}=0.10$

2. Сведения о частях границ образуемых земельных участков

Обозначение земельного участка :ЗУ65

Обозначение части границ		Горизонтальное проложение (S), м	Описание прохождения части границ	Отметка о наличии земельного спора о местоположении границ земельного участка
от т.	до т.			
1	2	3	4	5
н299у	н298у	8.17	–	–
н298у	н236у	7.03	–	–
н236у	н258у	5.14	–	–
н258у	н257у	8.17	–	–
н257у	н299у	12.18	–	–

3. Общие сведения об образуемых земельных участках

Обозначение земельного участка :ЗУ65

№ п/п	Наименование характеристик земельного участка	Значение характеристики
1	2	3
1	Адрес земельного участка	Ханты-Мансийский Автономный округ - Югра АО, Сургут г; мкр. 23
2	Категория земель	Земли населенных пунктов
3	Вид разрешенного использования	в соответствии с классификатором,

		утвержденным приказом Минэкономразвития России от 01.09.2014 № 540 Коммунальное обслуживание
4	Площадь земельного участка ± величина погрешности определения площади (Р ± ΔР), $м^2$	99 кв.м ± 2.02 кв.м
5	Формула, примененная для расчета предельной допустимой погрешности определения площади земельного участка (ΔР), $м^2$	$\Delta P = 2 * 0.10 * \sqrt{99} * \sqrt{((1 + 1.29^2)/(2 * 1.29))} = 2.02$
6	Предельный минимальный и максимальный размеры земельного участка ($Р_{мин}$ и $Р_{макс}$), $м^2$	–
7	Кадастровый или иной номер (обозначение) здания, сооружения, объекта незавершенного строительства, расположенного на земельном участке	–
8	Кадастровые номера исходных земельных участков	86:10:0101243:10237
	Иное	
9	Иные сведения	–

4. Сведения о земельных участках, посредством которых обеспечивается доступ (проход или проезд от земельных участков общего пользования) к образуемым земельным участкам

№ п/п	Кадастровый номер или обозначение земельного участка, для которого обеспечивается доступ	Кадастровый номер или обозначение земельного участка, посредством которого обеспечивается доступ
1	**2**	**3**
1	:ЗУ65	:ЗУ16
2	:ЗУ65	:ЗУ18

Сведения об образуемых земельных участках

1. Сведения о характерных точках границ образуемых земельных участков

Обозначение земельного участка :ЗУ66
Зона № МСК-86

Обозначение характерных точек границ	Координаты, м		Метод определения координат	Средняя квадратическая погрешность определения координат характерной точки (M_t), м	Формулы, примененные для расчета средней квадратической погрешности определения координат характерной точки (M_t), м
	X	Y			
1	2	3	6	7	8
н104у	981637.29	3574693.12	Картометрический метод	0.10	$Mt=\sqrt{(0.07^2+0.07^2)}=0.10$
125	981649.85	3574696.12	Картометрический метод	0.10	$Mt=\sqrt{(0.07^2+0.07^2)}=0.10$
126	981646.82	3574707.97	Картометрический метод	0.10	$Mt=\sqrt{(0.07^2+0.07^2)}=0.10$
127	981634.49	3574704.83	Картометрический метод	0.10	$Mt=\sqrt{(0.07^2+0.07^2)}=0.10$
н104у	981637.29	3574693.12	Картометрический метод	0.10	$Mt=\sqrt{(0.07^2+0.07^2)}=0.10$

2. Сведения о частях границ образуемых земельных участков

Обозначение земельного участка :ЗУ66

Обозначение части границ		Горизонтальное проложение (S), м	Описание прохождения части границ	Отметка о наличии земельного спора о местоположении границ земельного участка
от т.	до т.			
1	2	3	4	5
н104у	125	12.91	–	–
125	126	12.23	–	–
126	127	12.72	–	–
127	н104у	12.04	–	–

3. Общие сведения об образуемых земельных участках

Обозначение земельного участка :ЗУ66

№ п/п	Наименование характеристик земельного участка	Значение характеристики
1	2	3
1	Адрес земельного участка	Ханты-Мансийский Автономный округ - Югра АО, Сургут г; мкр. 23
2	Категория земель	Земли населенных пунктов
3	Вид разрешенного использования	в соответствии с классификатором, утвержденным приказом Минэкономразвития России от 01.09.2014 № 540 Коммунальное обслуживание
4	Площадь земельного участка ±	156 кв.м ± 2.50 кв.м

	величина погрешности определения площади (Р ± ΔР), $м^2$	
5	Формула, примененная для расчета предельной допустимой погрешности определения площади земельного участка (ΔР), $м^2$	$\Delta P = 2 * 0.10 * \sqrt{156} * \sqrt{((1 + 1.03^2)/(2 * 1.03))} = 2.50$
6	Предельный минимальный и максимальный размеры земельного участка ($Р_{мин}$ и $Р_{макс}$), $м^2$	–
7	Кадастровый или иной номер (обозначение) здания, сооружения, объекта незавершенного строительства, расположенного на земельном участке	–
8	Кадастровые номера исходных земельных участков	86:10:0101243:10237
	Иное	
9	Иные сведения	–

4. Сведения о земельных участках, посредством которых обеспечивается доступ (проход или проезд от земельных участков общего пользования) к образуемым земельным участкам

№ п/п	Кадастровый номер или обозначение земельного участка, для которого обеспечивается доступ	Кадастровый номер или обозначение земельного участка, посредством которого обеспечивается доступ
1	**2**	**3**
1	:ЗУ66	:ЗУ5

Описание местоположения здания, сооружения, объекта незавершенного строительства на земельном участке

1. Сведения о характерных точках контура
вид объекта недвижимости (здание, сооружение, объект незавершенного строительства)
Здание
кадастровый номер (обозначение) 86:10:0000000:6401
Зона № МСК-86

Номер контура	Номера характерных точек контура	Существующие			Уточненные			Метод определения координат	Средняя квадратическая погрешность определения координат характерной точки (Mt), м	Формулы, примененные для расчета средней квадратической погрешности определения координат характерной точки (Mt), м
		Координаты, м		R, м	Координаты, м		R, м			
		X	Y		X	Y				
1	2	3	4	5	6	7	8	9	10	11
86:10:0000000:6401(1)	н98о	–	–	–	981722.70	3574598.54	–	Метод спутниковых геодезических измерений (определений)	0.10	Mt=√(0.07²+0.07²)=0.10
86:10:0000000:6401(1)	н99о	–	–	–	981721.10	3574605.10	–	Метод спутниковых геодезических измерений (определений)	0.10	Mt=√(0.07²+0.07²)=0.10
86:10:0000000:6401(1)	н100о	–	–	–	981716.54	3574604.01	–	Метод спутниковых геодезических измерений (определений)	0.10	Mt=√(0.07²+0.07²)=0.10
86:10:0000000:64	н101о	–	–	–	981716.11	3574605.81	–	Метод спутниковых	0.10	Mt=√(0.07²+0.07²)=0.10

01(1)								геодезических измерений (определений)		
86:10:0000000:6401(1)	н102о	–	–	–	981719.34	357406.59	–	Метод спутниковых геодезических измерений (определений)	0.10	Mt=√(0.07²+0.07²)=0.10
86:10:0000000:6401(1)	н103о	–	–	–	981715.09	357424.35	–	Метод спутниковых геодезических измерений (определений)	0.10	Mt=√(0.07²+0.07²)=0.10
86:10:0000000:6401(1)	н104о	–	–	–	981708.97	357422.89	–	Метод спутниковых геодезических измерений (определений)	0.10	Mt=√(0.07²+0.07²)=0.10
86:10:0000000:6401(1)	н105о	–	–	–	981713.66	357403.32	–	Метод спутниковых геодезических измерений (определений)	0.10	Mt=√(0.07²+0.07²)=0.10
86:10:0000000:6401(1)	н106о	–	–	–	981712.09	357402.96	–	Метод спутниковых геодезических измерений (определений)	0.10	Mt=√(0.07²+0.07²)=0.10
86:10:0000000:64	н107о	–	–	–	981713.71	357596.38	–	Метод спутниковых	0.10	Mt=√(0.07²+0.07²)=0.10

01(1)								геодезических измерений (определений)		
86:10:0000000:6401(1)	н98о	–	–	–	981722.70	3574598.54	–	Метод спутниковых геодезических измерений (определений)	0.10	Mt=√(0.07²+0.07²)=0.10

2. Характеристики здания, сооружения, объекта незавершенного строительства с кадастровым номером (обозначением) 86:10:0000000:6401

№ п/п	Наименование характеристики	Значение характеристики
1	2	3
1	Вид объекта недвижимости	Здание
2	Ранее присвоенный государственный учетный номер здания, сооружения, объекта незавершенного строительства (кадастровый, инвентарный или условный номер)	–
3	Кадастровый номер земельного участка (земельных участков), в границах которого (которых) расположено здание, сооружение, объект незавершенного строительства	86:10:0101243:40
4	Номер кадастрового квартала (кадастровых кварталов), в пределах которого (которых) расположено здание, сооружение, объект незавершенного строительства	86:10:0101243
5	Адрес здания, сооружения, объекта незавершенного строительства	Ханты-Мансийский Автономный округ - Югра АО, Сургут г, Геологическая ул, 7/1 д
	Местоположение здания, сооружения, объекта незавершенного строительства	–
	Дополнительные сведения о местоположении	–
6	Иные сведения	–

Описание местоположения здания, сооружения, объекта незавершенного строительства на земельном участке

1. Сведения о характерных точках контура
вид объекта недвижимости (здание, сооружение, объект незавершенного строительства)
Здание
кадастровый номер (обозначение) 86:10:0101000:3474
Зона № МСК-86

Номер контура	Номера характерных точек контура	Существующие			Уточненные			Метод определения координат	Средняя квадратическая погрешность определения координат характерной точки (Mt), м	Формулы, примененные для расчета средней квадратической погрешности определения координат характерной точки (Mt), м
		Координаты, м		R, м	Координаты, м		R, м			
		X	Y		X	Y				
1	2	3	4	5	6	7	8	9	10	11
86:10:0101000:3474(1)	н481о	–	–	–	981917.24	3574326.68	–	Метод спутниковых геодезических измерений (определений)	0.10	$Mt=\sqrt{(0.07^2+0.07^2)}=0.10$
86:10:0101000:3474(1)	н482о	–	–	–	981911.03	3574351.29	–	Метод спутниковых геодезических измерений (определений)	0.10	$Mt=\sqrt{(0.07^2+0.07^2)}=0.10$
86:10:0101000:3474(1)	н483о	–	–	–	981903.43	3574381.40	–	Метод спутниковых геодезических измерений (определений)	0.10	$Mt=\sqrt{(0.07^2+0.07^2)}=0.10$

86:10:01010 00:3474(1)	н484о	–	–	–	98189 4.51	35743 79.15	–	Метод спутник овых геодезич еских измерен ий (определ ений)	0.10	Mt=√(0.07²+0.07²)=0.10
86:10:01010 00:3474(1)	н485о	–	–	–	98189 1.07	35743 78.28	–	Метод спутник овых геодезич еских измерен ий (определ ений)	0.10	Mt=√(0.07²+0.07²)=0.10
86:10:01010 00:3474(1)	н486о	–	–	–	98190 2.20	35743 34.16	–	Метод спутник овых геодезич еских измерен ий (определ ений)	0.10	Mt=√(0.07²+0.07²)=0.10
86:10:01010 00:3474(1)	н487о	–	–	–	98190 3.82	35743 27.74	–	Метод спутник овых геодезич еских измерен ий (определ ений)	0.10	Mt=√(0.07²+0.07²)=0.10
86:10:01010 00:3474(1)	н488о	–	–	–	98190 4.88	35743 23.56	–	Метод спутник овых геодезич еских измерен ий (определ ений)	0.10	Mt=√(0.07²+0.07²)=0.10
86:10:01010 00:3474(1)	н481о	–	–	–	98191 7.24	35743 26.68	–	Метод спутник овых геодезич еских измерен ий	0.10	Mt=√(0.07²+0.07²)=0.10

								(определ ений)		

2. Характеристики здания, сооружения, объекта незавершенного строительства с кадастровым номером (обозначением) 86:10:0101000:3474		
№ п/п	**Наименование характеристики**	**Значение характеристики**
1	**2**	**3**
1	Вид объекта недвижимости	Здание
2	Ранее присвоенный государственный учетный номер здания, сооружения, объекта незавершенного строительства (кадастровый, инвентарный или условный номер)	–
3	Кадастровый номер земельного участка (земельных участков), в границах которого (которых) расположено здание, сооружение, объект незавершенного строительства	86:10:0101243:93
4	Номер кадастрового квартала (кадастровых кварталов), в пределах которого (которых) расположено здание, сооружение, объект незавершенного строительства	86:10:0101243
5	Адрес здания, сооружения, объекта незавершенного строительства	Ханты-Мансийский Автономный округ - Югра АО, Сургут г
	Местоположение здания, сооружения, объекта незавершенного строительства	–
	Дополнительные сведения о местоположении	–
6	Иные сведения	–

Описание местоположения здания, сооружения, объекта незавершенного строительства на земельном участке

1. Сведения о характерных точках контура
вид объекта недвижимости (здание, сооружение, объект незавершенного строительства)
Здание
кадастровый номер (обозначение) 86:10:0101243:193
Зона № МСК-86

Номер контура	Номера характерных точек контура	Существующие			Уточненные			Метод определения координат	Средняя квадратическая погрешность определения координат характерной точки (Mt), м	Формулы, примененные для расчета средней квадратической погрешности определения координат характерной точки (Mt), м
		Координаты, м		R, м	Координаты, м		R, м			
		X	Y		X	Y				
1	2	3	4	5	6	7	8	9	10	11
86:10:0101243:193(1)	н273о	–	–	–	981700.15	3574416.60	–	Метод спутниковых геодезических измерений (определений)	0.10	Mt=√(0.07²+0.07²)=0.10
86:10:0101243:193(1)	н274о	–	–	–	981811.07	3574443.91	–	Метод спутниковых геодезических измерений (определений)	0.10	Mt=√(0.07²+0.07²)=0.10
86:10:0101243:193(1)	н275о	–	–	–	981809.45	3574451.26	–	Метод спутниковых геодезических измерений (определений)	0.10	Mt=√(0.07²+0.07²)=0.10

86:10:0101243:193(1)	н276о	–	–	–	981808.18	3574456.40	–	Метод спутниковых геодезических измерений (определений)	0.10	Mt=√(0.07²+0.07²)=0.10
86:10:0101243:193(1)	н277о	–	–	–	981798.97	3574454.12	–	Метод спутниковых геодезических измерений (определений)	0.10	Mt=√(0.07²+0.07²)=0.10
86:10:0101243:193(1)	н278о	–	–	–	981798.64	3574455.46	–	Метод спутниковых геодезических измерений (определений)	0.10	Mt=√(0.07²+0.07²)=0.10
86:10:0101243:193(1)	н279о	–	–	–	981794.66	3574454.42	–	Метод спутниковых геодезических измерений (определений)	0.10	Mt=√(0.07²+0.07²)=0.10
86:10:0101243:193(1)	н280о	–	–	–	981794.97	3574453.14	–	Метод спутниковых геодезических измерений (определений)	0.10	Mt=√(0.07²+0.07²)=0.10
86:10:0101243:193(1)	н281о	–	–	–	981783.23	3574450.24	–	Метод спутниковых геодезических измерений	0.10	Mt=√(0.07²+0.07²)=0.10

								(определ ений)		
86:10:01012 43:193(1)	н282о	–	–	–	98178 2.91	35744 51.55	–	Метод спутник овых геодезич еских измерен ий (определ ений)	0.10	Mt=√(0.07²+0.07²)=0.10
86:10:01012 43:193(1)	н283о	–	–	–	98177 8.85	35744 50.56	–	Метод спутник овых геодезич еских измерен ий (определ ений)	0.10	Mt=√(0.07²+0.07²)=0.10
86:10:01012 43:193(1)	н284о	–	–	–	98177 9.17	35744 49.24	–	Метод спутник овых геодезич еских измерен ий (определ ений)	0.10	Mt=√(0.07²+0.07²)=0.10
86:10:01012 43:193(1)	н285о	–	–	–	98176 7.29	35744 46.32	–	Метод спутник овых геодезич еских измерен ий (определ ений)	0.10	Mt=√(0.07²+0.07²)=0.10
86:10:01012 43:193(1)	н286о	–	–	–	98176 6.97	35744 47.60	–	Метод спутник овых геодезич еских измерен ий (определ ений)	0.10	Mt=√(0.07²+0.07²)=0.10
86:10:01012 43:193(1)	н287о	–	–	–	98176 2.93	35744 46.70	–	Метод спутник овых геодезич еских	0.10	Mt=√(0.07²+0.07²)=0.10

								измерений (определений)		
86:10:0101243:193(1)	н288о	–	–	–	981763.26	3574445.31	–	Метод спутниковых геодезических измерений (определений)	0.10	Mt=√(0.07²+0.07²)=0.10
86:10:0101243:193(1)	н289о	–	–	–	981744.48	3574440.69	–	Метод спутниковых геодезических измерений (определений)	0.10	Mt=√(0.07²+0.07²)=0.10
86:10:0101243:193(1)	н290о	–	–	–	981744.15	3574442.05	–	Метод спутниковых геодезических измерений (определений)	0.10	Mt=√(0.07²+0.07²)=0.10
86:10:0101243:193(1)	н291о	–	–	–	981740.16	3574441.07	–	Метод спутниковых геодезических измерений (определений)	0.10	Mt=√(0.07²+0.07²)=0.10
86:10:0101243:193(1)	н292о	–	–	–	981740.50	3574439.71	–	Метод спутниковых геодезических измерений (определений)	0.10	Mt=√(0.07²+0.07²)=0.10
86:10:0101243:19	н293о	–	–	–	981728.59	3574436.77	–	Метод спутниковых	0.10	Mt=√(0.07²+0.07²)=0.10

3(1)								геодезических измерений (определений)		
86:10:0101243:193(1)	н294о	–	–	–	981728.26	3574438.11	–	Метод спутниковых геодезических измерений (определений)	0.10	Mt=√(0.07²+0.07²)=0.10
86:10:0101243:193(1)	н295о	–	–	–	981724.24	3574437.11	–	Метод спутниковых геодезических измерений (определений)	0.10	Mt=√(0.07²+0.07²)=0.10
86:10:0101243:193(1)	н296о	–	–	–	981724.57	3574435.78	–	Метод спутниковых геодезических измерений (определений)	0.10	Mt=√(0.07²+0.07²)=0.10
86:10:0101243:193(1)	н297о	–	–	–	981712.80	3574432.87	–	Метод спутниковых геодезических измерений (определений)	0.10	Mt=√(0.07²+0.07²)=0.10
86:10:0101243:193(1)	н298о	–	–	–	981712.48	3574434.17	–	Метод спутниковых геодезических измерений (определений)	0.10	Mt=√(0.07²+0.07²)=0.10
86:10:	н299о	–	–	–	98170	35744	–	Метод	0.10	Mt=√(0.07²+0.0

0101243:193(1)					8.49	33.19		спутниковых геодезических измерений (определений)		7^2)=0.10
86:10:0101243:193(1)	н300о	–	–	–	981708.81	3574431.88	–	Метод спутниковых геодезических измерений (определений)	0.10	Mt=√(0.07²+0.07²)=0.10
86:10:0101243:193(1)	н301о	–	–	–	981699.59	3574429.60	–	Метод спутниковых геодезических измерений (определений)	0.10	Mt=√(0.07²+0.07²)=0.10
86:10:0101243:193(1)	н302о	–	–	–	981700.16	3574427.28	–	Метод спутниковых геодезических измерений (определений)	0.10	Mt=√(0.07²+0.07²)=0.10
86:10:0101243:193(1)	н303о	–	–	–	981686.87	3574424.01	–	Метод спутниковых геодезических измерений (определений)	0.10	Mt=√(0.07²+0.07²)=0.10
86:10:0101243:193(1)	н304о	–	–	–	981688.31	3574418.19	–	Метод спутниковых геодезических измерений (определ	0.10	Mt=√(0.07²+0.07²)=0.10

								ений)		
86:10:01012 43:193(1)	н305о	–	–	–	98168 6.71	35744 17.79	–	Метод спутник овых геодезич еских измерен ий (определ ений)	0.10	Mt=√(0.07²+0.07²)=0.10
86:10:01012 43:193(1)	н306о	–	–	–	98169 1.99	35743 96.42	–	Метод спутник овых геодезич еских измерен ий (определ ений)	0.10	Mt=√(0.07²+0.07²)=0.10
86:10:01012 43:193(1)	н307о	–	–	–	98169 0.62	35743 96.07	–	Метод спутник овых геодезич еских измерен ий (определ ений)	0.10	Mt=√(0.07²+0.07²)=0.10
86:10:01012 43:193(1)	н308о	–	–	–	98169 1.57	35743 92.02	–	Метод спутник овых геодезич еских измерен ий (определ ений)	0.10	Mt=√(0.07²+0.07²)=0.10
86:10:01012 43:193(1)	н309о	–	–	–	98169 2.99	35743 92.37	–	Метод спутник овых геодезич еских измерен ий (определ ений)	0.10	Mt=√(0.07²+0.07²)=0.10
86:10:01012 43:193(1)	н310о	–	–	–	98169 5.95	35743 80.39	–	Метод спутник овых геодезич еских измерен	0.10	Mt=√(0.07²+0.07²)=0.10

								ий (определ ений)		
86:10:01012 43:193(1)	н311о	–	–	–	98169 4.58	35743 80.05	–	Метод спутник овых геодезич еских измерен ий (определ ений)	0.10	Mt=√(0.07²+0.07²)=0.10
86:10:01012 43:193(1)	н312о	–	–	–	98169 5.61	35743 76.03	–	Метод спутник овых геодезич еских измерен ий (определ ений)	0.10	Mt=√(0.07²+0.07²)=0.10
86:10:01012 43:193(1)	н313о	–	–	–	98169 6.95	35743 76.35	–	Метод спутник овых геодезич еских измерен ий (определ ений)	0.10	Mt=√(0.07²+0.07²)=0.10
86:10:01012 43:193(1)	н314о	–	–	–	98169 9.87	35743 64.54	–	Метод спутник овых геодезич еских измерен ий (определ ений)	0.10	Mt=√(0.07²+0.07²)=0.10
86:10:01012 43:193(1)	н315о	–	–	–	98169 8.53	35743 64.21	–	Метод спутник овых геодезич еских измерен ий (определ ений)	0.10	Mt=√(0.07²+0.07²)=0.10
86:10:01012 43:193(1)	н316о	–	–	–	98169 9.58	35743 60.31	–	Метод спутник овых геодезич	0.10	Mt=√(0.07²+0.07²)=0.10

								еских измерений (определений)		
86:10:0101243:193(1)	н317о	–	–	–	981700.83	3574360.62	–	Метод спутниковых геодезических измерений (определений)	0.10	Mt=√(0.07²+0.07²)=0.10
86:10:0101243:193(1)	н318о	–	–	–	981703.12	3574351.38	–	Метод спутниковых геодезических измерений (определений)	0.10	Mt=√(0.07²+0.07²)=0.10
86:10:0101243:193(1)	н319о	–	–	–	981715.49	3574354.42	–	Метод спутниковых геодезических измерений (определений)	0.10	Mt=√(0.07²+0.07²)=0.10
86:10:0101243:193(1)	н273о	–	–	–	981700.15	3574416.60	–	Метод спутниковых геодезических измерений (определений)	0.10	Mt=√(0.07²+0.07²)=0.10

2. Характеристики здания, сооружения, объекта незавершенного строительства с кадастровым номером (обозначением) 86:10:0101243:193

№ п/п	Наименование характеристики	Значение характеристики
1	2	3
1	Вид объекта недвижимости	Здание
2	Ранее присвоенный государственный учетный номер здания, сооружения, объекта незавершенного строительства (кадастровый,	–

	инвентарный или условный номер)	
3	Кадастровый номер земельного участка (земельных участков), в границах которого (которых) расположено здание, сооружение, объект незавершенного строительства	86:10:0101243:177
4	Номер кадастрового квартала (кадастровых кварталов), в пределах которого (которых) расположено здание, сооружение, объект незавершенного строительства	86:10:0101243
5	Адрес здания, сооружения, объекта незавершенного строительства	Ханты-Мансийский Автономный округ - Югра АО, Сургут г, Федорова ул, 5/2 д
	Местоположение здания, сооружения, объекта незавершенного строительства	–
	Дополнительные сведения о местоположении	–
6	Иные сведения	–

Описание местоположения здания, сооружения, объекта незавершенного строительства на земельном участке

1. Сведения о характерных точках контура
вид объекта недвижимости (здание, сооружение, объект незавершенного строительства)
Здание
кадастровый номер (обозначение) 86:10:0101243:195
Зона № МСК-86

Номер контура	Номера характерных точек контура	Существующие			Уточненные			Метод определения координат	Средняя квадратическая погрешность определения координат характерной точки (Mt), м	Формулы, примененные для расчета средней квадратической погрешности определения координат характерной точки (Mt), м
		Координаты, м		R, м	Координаты, м		R, м			
		X	Y		X	Y				
1	2	3	4	5	6	7	8	9	10	11
86:10:0101243:195(1)	н994о	–	–	–	981907.70	3574782.26	–	Метод спутниковых геодезических измерений (определений)	0.10	$Mt=\sqrt{(0.07^2+0.07^2)}=0.10$
86:10:0101243:195(1)	н995о	–	–	–	981909.29	3574775.57	–	Метод спутниковых геодезических измерений (определений)	0.10	$Mt=\sqrt{(0.07^2+0.07^2)}=0.10$
86:10:0101243:195(1)	н996о	–	–	–	981909.99	3574772.66	–	Метод спутниковых геодезических измерений (определений)	0.10	$Mt=\sqrt{(0.07^2+0.07^2)}=0.10$

86:10:0101243:195(1)	н997о	–	–	–	981910.65	3574769.83	–	Метод спутниковых геодезических измерений (определений)	0.10	Mt=√(0.07²+0.07²)=0.10
86:10:0101243:195(1)	н998о	–	–	–	981911.34	3574766.91	–	Метод спутниковых геодезических измерений (определений)	0.10	Mt=√(0.07²+0.07²)=0.10
86:10:0101243:195(1)	н999о	–	–	–	981911.39	3574766.69	–	Метод спутниковых геодезических измерений (определений)	0.10	Mt=√(0.07²+0.07²)=0.10
86:10:0101243:195(1)	н1000о	–	–	–	981912.99	3574760.01	–	Метод спутниковых геодезических измерений (определений)	0.10	Mt=√(0.07²+0.07²)=0.10
86:10:0101243:195(1)	н1001о	–	–	–	981913.69	3574757.09	–	Метод спутниковых геодезических измерений (определений)	0.10	Mt=√(0.07²+0.07²)=0.10
86:10:0101243:195(1)	н1002о	–	–	–	981914.43	3574753.99	–	Метод спутниковых геодезических измерений	0.10	Mt=√(0.07²+0.07²)=0.10

								(определ ений)		
86:10:01012 43:195(1)	н1003 о	–	–	–	98191 5.13	35747 51.07	–	Метод спутник овых геодезич еских измерен ий (определ ений)	0.10	Mt=√(0.07²+0.07²)=0.10
86:10:01012 43:195(1)	н1004 о	–	–	–	98191 6.80	35747 44.04	–	Метод спутник овых геодезич еских измерен ий (определ ений)	0.10	Mt=√(0.07²+0.07²)=0.10
86:10:01012 43:195(1)	н1005 о	–	–	–	98191 7.49	35747 41.12	–	Метод спутник овых геодезич еских измерен ий (определ ений)	0.10	Mt=√(0.07²+0.07²)=0.10
86:10:01012 43:195(1)	н1006 о	–	–	–	98191 8.20	35747 38.14	–	Метод спутник овых геодезич еских измерен ий (определ ений)	0.10	Mt=√(0.07²+0.07²)=0.10
86:10:01012 43:195(1)	н1007 о	–	–	–	98191 8.89	35747 35.22	–	Метод спутник овых геодезич еских измерен ий (определ ений)	0.10	Mt=√(0.07²+0.07²)=0.10
86:10:01012 43:195(1)	н1008 о	–	–	–	98191 8.98	35747 34.85	–	Метод спутник овых геодезич еских	0.10	Mt=√(0.07²+0.07²)=0.10

								измерений (определений)		
86:10:0101243:195(1)	н1009о	–	–	–	981920.56	3574728.22	–	Метод спутниковых геодезических измерений (определений)	0.10	Mt=√(0.07²+0.07²)=0.10
86:10:0101243:195(1)	н1010о	–	–	–	981921.30	3574725.10	–	Метод спутниковых геодезических измерений (определений)	0.10	Mt=√(0.07²+0.07²)=0.10
86:10:0101243:195(1)	н1011о	–	–	–	981921.99	3574722.17	–	Метод спутниковых геодезических измерений (определений)	0.10	Mt=√(0.07²+0.07²)=0.10
86:10:0101243:195(1)	н1012о	–	–	–	981922.68	3574719.25	–	Метод спутниковых геодезических измерений (определений)	0.10	Mt=√(0.07²+0.07²)=0.10
86:10:0101243:195(1)	н1013о	–	–	–	981924.13	3574712.44	–	Метод спутниковых геодезических измерений (определений)	0.10	Mt=√(0.07²+0.07²)=0.10
86:10:0101243:19	н1014о	–	–	–	981925.41	3574712.75	–	Метод спутниковых	0.10	Mt=√(0.07²+0.07²)=0.10

5(1)								геодезических измерений (определений)		
86:10:0101243:195(1)	н1015о	–	–	–	981927.64	3574713.28	–	Метод спутниковых геодезических измерений (определений)	0.10	Mt=√(0.07²+0.07²)=0.10
86:10:0101243:195(1)	н1016о	–	–	–	981929.91	3574713.83	–	Метод спутниковых геодезических измерений (определений)	0.10	Mt=√(0.07²+0.07²)=0.10
86:10:0101243:195(1)	н1017о	–	–	–	981930.34	3574713.93	–	Метод спутниковых геодезических измерений (определений)	0.10	Mt=√(0.07²+0.07²)=0.10
86:10:0101243:195(1)	н1018о	–	–	–	981936.78	3574715.48	–	Метод спутниковых геодезических измерений (определений)	0.10	Mt=√(0.07²+0.07²)=0.10
86:10:0101243:195(1)	н1019о	–	–	–	981935.22	3574722.01	–	Метод спутниковых геодезических измерений (определений)	0.10	Mt=√(0.07²+0.07²)=0.10
86:10:	н1020	–	–	–	98193	35747	–	Метод	0.10	Mt=√(0.07²+0.0

0101243:195(1)	о				4.57	24.72		спутниковых геодезических измерений (определений)		7^2)=0.10
86:10:0101243:195(1)	н1021о	–	–	–	981935.91	3574725.03	–	Метод спутниковых геодезических измерений (определений)	0.10	Mt=√(0.07²+0.07²)=0.10
86:10:0101243:195(1)	н1022о	–	–	–	981934.93	3574729.15	–	Метод спутниковых геодезических измерений (определений)	0.10	Mt=√(0.07²+0.07²)=0.10
86:10:0101243:195(1)	н1023о	–	–	–	981933.57	3574728.83	–	Метод спутниковых геодезических измерений (определений)	0.10	Mt=√(0.07²+0.07²)=0.10
86:10:0101243:195(1)	н1024о	–	–	–	981930.75	3574740.57	–	Метод спутниковых геодезических измерений (определений)	0.10	Mt=√(0.07²+0.07²)=0.10
86:10:0101243:195(1)	н1025о	–	–	–	981932.17	3574740.92	–	Метод спутниковых геодезических измерений (определ	0.10	Mt=√(0.07²+0.07²)=0.10

								ений)		
86:10:0101243:195(1)	н1026о	–	–	–	981931.24	3574744.95	–	Метод спутниковых геодезических измерений (определений)	0.10	Mt=√(0.07²+0.07²)=0.10
86:10:0101243:195(1)	н1027о	–	–	–	981929.77	3574744.59	–	Метод спутниковых геодезических измерений (определений)	0.10	Mt=√(0.07²+0.07²)=0.10
86:10:0101243:195(1)	н1028о	–	–	–	981929.10	3574747.40	–	Метод спутниковых геодезических измерений (определений)	0.10	Mt=√(0.07²+0.07²)=0.10
86:10:0101243:195(1)	н1029о	–	–	–	981928.35	3574750.54	–	Метод спутниковых геодезических измерений (определений)	0.10	Mt=√(0.07²+0.07²)=0.10
86:10:0101243:195(1)	н1030о	–	–	–	981927.73	3574753.16	–	Метод спутниковых геодезических измерений (определений)	0.10	Mt=√(0.07²+0.07²)=0.10
86:10:0101243:195(1)	н1031о	–	–	–	981926.98	3574756.25	–	Метод спутниковых геодезических измерен	0.10	Mt=√(0.07²+0.07²)=0.10

								ий (определ ений)		
86:10:01012 43:195(1)	н1032 о	–	–	–	98192 8.35	35747 56.58	–	Метод спутник овых геодезич еских измерен ий (определ ений)	0.10	Mt=√(0.07²+0.07²)=0.10
86:10:01012 43:195(1)	н1033 о	–	–	–	98192 7.38	35747 60.59	–	Метод спутник овых геодезич еских измерен ий (определ ений)	0.10	Mt=√(0.07²+0.07²)=0.10
86:10:01012 43:195(1)	н1034 о	–	–	–	98192 6.01	35747 60.26	–	Метод спутник овых геодезич еских измерен ий (определ ений)	0.10	Mt=√(0.07²+0.07²)=0.10
86:10:01012 43:195(1)	н1035 о	–	–	–	98192 3.18	35747 71.97	–	Метод спутник овых геодезич еских измерен ий (определ ений)	0.10	Mt=√(0.07²+0.07²)=0.10
86:10:01012 43:195(1)	н1036 о	–	–	–	98192 4.51	35747 72.29	–	Метод спутник овых геодезич еских измерен ий (определ ений)	0.10	Mt=√(0.07²+0.07²)=0.10
86:10:01012 43:195(1)	н1037 о	–	–	–	98192 4.03	35747 74.40	–	Метод спутник овых геодезич	0.10	Mt=√(0.07²+0.07²)=0.10

								еских измерений (определений)		
86:10:01012 43:195(1)	н1038 о	–	–	–	98192 3.58	35747 76.36	–	Метод спутниковых геодезических измерений (определений)	0.10	Mt=√(0.07²+0.07²)=0.10
86:10:01012 43:195(1)	н1039 о	–	–	–	98192 2.21	35747 76.03	–	Метод спутниковых геодезических измерений (определений)	0.10	Mt=√(0.07²+0.07²)=0.10
86:10:01012 43:195(1)	н1040 о	–	–	–	98192 1.47	35747 79.10	–	Метод спутниковых геодезических измерений (определений)	0.10	Mt=√(0.07²+0.07²)=0.10
86:10:01012 43:195(1)	н1041 о	–	–	–	98192 1.12	35747 80.56	–	Метод спутниковых геодезических измерений (определений)	0.10	Mt=√(0.07²+0.07²)=0.10
86:10:01012 43:195(1)	н1042 о	–	–	–	98192 0.00	35747 85.20	–	Метод спутниковых геодезических измерений (определений)	0.10	Mt=√(0.07²+0.07²)=0.10
86:10:01012	н1043 о	–	–	–	98191 8.81	35747 84.91	–	Метод спутник	0.10	Mt=√(0.07²+0.07²)=0.10

43:195(1)								овых геодезических измерений (определений)		
86:10:0101243:195(1)	н1044о	–	–	–	981917.74	3574784.65	–	Метод спутниковых геодезических измерений (определений)	0.10	Mt=√(0.07²+0.07²)=0.10
86:10:0101243:195(1)	н1045о	–	–	–	981907.70	3574782.26	–	Метод спутниковых геодезических измерений (определений)	0.10	Mt=√(0.07²+0.07²)=0.10
86:10:0101243:195(1)	н994о	–	–	–	981907.70	3574782.26	–	Метод спутниковых геодезических измерений (определений)	0.10	Mt=√(0.07²+0.07²)=0.10

2. Характеристики здания, сооружения, объекта незавершенного строительства с кадастровым номером (обозначением) 86:10:0101243:195

№ п/п	Наименование характеристики	Значение характеристики
1	2	3
1	Вид объекта недвижимости	Здание
2	Ранее присвоенный государственный учетный номер здания, сооружения, объекта незавершенного строительства (кадастровый, инвентарный или условный номер)	–
3	Кадастровый номер земельного участка (земельных участков), в границах которого (которых) расположено здание, сооружение, объект	86:10:0101243:78

	незавершенного строительства	
4	Номер кадастрового квартала (кадастровых кварталов), в пределах которого (которых) расположено здание, сооружение, объект незавершенного строительства	86:10:0101243
5	Адрес здания, сооружения, объекта незавершенного строительства	Ханты-Мансийский Автономный округ - Югра АО, Сургут г, Федорова ул, 59 д
	Местоположение здания, сооружения, объекта незавершенного строительства	–
	Дополнительные сведения о местоположении	–
6	Иные сведения	–

Описание местоположения здания, сооружения, объекта незавершенного строительства на земельном участке

1. Сведения о характерных точках контура
вид объекта недвижимости (здание, сооружение, объект незавершенного строительства)
Здание
кадастровый номер (обозначение) 86:10:0101243:196
Зона № МСК-86

Номер контура	Номера характерных точек контура	Существующие			Уточненные			Метод определения координат	Средняя квадратическая погрешность определения координат характерной точки (Mt), м	Формулы, примененные для расчета средней квадратической погрешности определения координат характерной точки (Mt), м
		Координаты, м		R, м	Координаты, м		R, м			
		X	Y		X	Y				
1	2	3	4	5	6	7	8	9	10	11
86:10:0101243:196(1)	н1130о	–	–	–	981774.86	3574753.43	–	Метод спутниковых геодезических измерений (определений)	0.10	$Mt=\sqrt{(0.07^2+0.07^2)}=0.10$
86:10:0101243:196(1)	н1131о	–	–	–	981781.45	3574754.98	–	Метод спутниковых геодезических измерений (определений)	0.10	$Mt=\sqrt{(0.07^2+0.07^2)}=0.10$
86:10:0101243:196(1)	н1132о	–	–	–	981784.38	3574755.67	–	Метод спутниковых геодезических измерений (определений)	0.10	$Mt=\sqrt{(0.07^2+0.07^2)}=0.10$

86:10:0101243:196(1)	н1133о	–	–	–	981787.39	3574756.38	–	Метод спутниковых геодезических измерений (определений)	0.10	Mt=√(0.07²+0.07²)=0.10
86:10:0101243:196(1)	н1134о	–	–	–	981790.10	3574757.02	–	Метод спутниковых геодезических измерений (определений)	0.10	Mt=√(0.07²+0.07²)=0.10
86:10:0101243:196(1)	н1135о	–	–	–	981797.12	3574758.66	–	Метод спутниковых геодезических измерений (определений)	0.10	Mt=√(0.07²+0.07²)=0.10
86:10:0101243:196(1)	н1136о	–	–	–	981800.10	3574759.37	–	Метод спутниковых геодезических измерений (определений)	0.10	Mt=√(0.07²+0.07²)=0.10
86:10:0101243:196(1)	н1137о	–	–	–	981803.18	3574760.09	–	Метод спутниковых геодезических измерений (определений)	0.10	Mt=√(0.07²+0.07²)=0.10
86:10:0101243:196(1)	н1138о	–	–	–	981806.09	3574760.78	–	Метод спутниковых геодезических измерений	0.10	Mt=√(0.07²+0.07²)=0.10

								(определ ений)		
86:10:01012 43:196(1)	н1139 о	–	–	–	98181 2.98	35747 62.40	–	Метод спутник овых геодезич еских измерен ий (определ ений)	0.10	Mt=√(0.07²+0.07²)=0.10
86:10:01012 43:196(1)	н1140 о	–	–	–	98181 5.79	35747 63.06	–	Метод спутник овых геодезич еских измерен ий (определ ений)	0.10	Mt=√(0.07²+0.07²)=0.10
86:10:01012 43:196(1)	н1141 о	–	–	–	98181 8.88	35747 63.79	–	Метод спутник овых геодезич еских измерен ий (определ ений)	0.10	Mt=√(0.07²+0.07²)=0.10
86:10:01012 43:196(1)	н1142 о	–	–	–	98182 1.71	35747 64.43	–	Метод спутник овых геодезич еских измерен ий (определ ений)	0.10	Mt=√(0.07²+0.07²)=0.10
86:10:01012 43:196(1)	н1143 о	–	–	–	98182 1.94	35747 64.50	–	Метод спутник овых геодезич еских измерен ий (определ ений)	0.10	Mt=√(0.07²+0.07²)=0.10
86:10:01012 43:196(1)	н1144 о	–	–	–	98182 8.96	35747 66.16	–	Метод спутник овых геодезич еских	0.10	Mt=√(0.07²+0.07²)=0.10

								измерений (определений)		
86:10:0101243:196(1)	н1145о	–	–	–	981831.83	3574766.79	–	Метод спутниковых геодезических измерений (определений)	0.10	Mt=√(0.07²+0.07²)=0.10
86:10:0101243:196(1)	н1146о	–	–	–	981834.90	3574767.53	–	Метод спутниковых геодезических измерений (определений)	0.10	Mt=√(0.07²+0.07²)=0.10
86:10:0101243:196(1)	н1147о	–	–	–	981837.82	3574768.24	–	Метод спутниковых геодезических измерений (определений)	0.10	Mt=√(0.07²+0.07²)=0.10
86:10:0101243:196(1)	н1148о	–	–	–	981842.17	3574769.27	–	Метод спутниковых геодезических измерений (определений)	0.10	Mt=√(0.07²+0.07²)=0.10
86:10:0101243:196(1)	н1149о	–	–	–	981842.53	3574769.36	–	Метод спутниковых геодезических измерений (определений)	0.10	Mt=√(0.07²+0.07²)=0.10
86:10:0101243:19	н1150о	–	–	–	981847.25	3574770.49	–	Метод спутниковых	0.10	Mt=√(0.07²+0.07²)=0.10

6(1)								геодезических измерений (определений)		
86:10:0101243:196(1)	н1151о	–	–	–	981847.57	3574770.57	–	Метод спутниковых геодезических измерений (определений)	0.10	Mt=√(0.07²+0.07²)=0.10
86:10:0101243:196(1)	н1152о	–	–	–	981851.55	3574771.46	–	Метод спутниковых геодезических измерений (определений)	0.10	Mt=√(0.07²+0.07²)=0.10
86:10:0101243:196(1)	н1153о	–	–	–	981854.54	3574772.18	–	Метод спутниковых геодезических измерений (определений)	0.10	Mt=√(0.07²+0.07²)=0.10
86:10:0101243:196(1)	н1154о	–	–	–	981857.61	3574772.91	–	Метод спутниковых геодезических измерений (определений)	0.10	Mt=√(0.07²+0.07²)=0.10
86:10:0101243:196(1)	н1155о	–	–	–	981860.53	3574773.62	–	Метод спутниковых геодезических измерений (определений)	0.10	Mt=√(0.07²+0.07²)=0.10
86:10:	н1156	–	–	–	98186	35747	–	Метод	0.10	Mt=√(0.07²+0.0

0101243:196(1)	о				7.55	75.29		спутниковых геодезических измерений (определений)		7^2)=0.10
86:10:0101243:196(1)	н1157о	–	–	–	981870.54	3574776.01	–	Метод спутниковых геодезических измерений (определений)	0.10	Mt=√(0.07²+0.07²)=0.10
86:10:0101243:196(1)	н1158о	–	–	–	981873.61	3574776.74	–	Метод спутниковых геодезических измерений (определений)	0.10	Mt=√(0.07²+0.07²)=0.10
86:10:0101243:196(1)	н1159о	–	–	–	981876.53	3574777.45	–	Метод спутниковых геодезических измерений (определений)	0.10	Mt=√(0.07²+0.07²)=0.10
86:10:0101243:196(1)	н1160о	–	–	–	981883.33	3574779.08	–	Метод спутниковых геодезических измерений (определений)	0.10	Mt=√(0.07²+0.07²)=0.10
86:10:0101243:196(1)	н1161о	–	–	–	981886.25	3574779.78	–	Метод спутниковых геодезических измерений (определ	0.10	Mt=√(0.07²+0.07²)=0.10

								ений)		
86:10:0101243:196(1)	н1162о	–	–	–	981889.21	3574780.49	–	Метод спутниковых геодезических измерений (определений)	0.10	Mt=√(0.07²+0.07²)=0.10
86:10:0101243:196(1)	н1163о	–	–	–	981892.12	3574781.18	–	Метод спутниковых геодезических измерений (определений)	0.10	Mt=√(0.07²+0.07²)=0.10
86:10:0101243:196(1)	н1164о	–	–	–	981892.35	3574781.26	–	Метод спутниковых геодезических измерений (определений)	0.10	Mt=√(0.07²+0.07²)=0.10
86:10:0101243:196(1)	н1165о	–	–	–	981899.38	3574782.92	–	Метод спутниковых геодезических измерений (определений)	0.10	Mt=√(0.07²+0.07²)=0.10
86:10:0101243:196(1)	н1166о	–	–	–	981899.51	3574782.94	–	Метод спутниковых геодезических измерений (определений)	0.10	Mt=√(0.07²+0.07²)=0.10
86:10:0101243:196(1)	н1167о	–	–	–	981902.42	3574783.65	–	Метод спутниковых геодезических измерен	0.10	Mt=√(0.07²+0.07²)=0.10

								ий (определ ений)		
86:10:01012 43:196(1)	н1168 о	–	–	–	98190 3.21	35747 83.84	–	Метод спутник овых геодезич еских измерен ий (определ ений)	0.10	Mt=√(0.07²+0.07²)=0.10
86:10:01012 43:196(1)	н1169 о	–	–	–	98190 7.10	35747 84.77	–	Метод спутник овых геодезич еских измерен ий (определ ений)	0.10	Mt=√(0.07²+0.07²)=0.10
86:10:01012 43:196(1)	н1171 о	–	–	–	98190 7.70	35747 82.26	–	Метод спутник овых геодезич еских измерен ий (определ ений)	0.10	Mt=√(0.07²+0.07²)=0.10
86:10:01012 43:196(1)	н1172 о	–	–	–	98191 7.74	35747 84.65	–	Метод спутник овых геодезич еских измерен ий (определ ений)	0.10	Mt=√(0.07²+0.07²)=0.10
86:10:01012 43:196(1)	н1173 о	–	–	–	98191 6.86	35747 88.26	–	Метод спутник овых геодезич еских измерен ий (определ ений)	0.10	Mt=√(0.07²+0.07²)=0.10
86:10:01012 43:196(1)	н1174 о	–	–	–	98191 4.51	35747 97.98	–	Метод спутник овых геодезич	0.10	Mt=√(0.07²+0.07²)=0.10

								еских измерений (определений)		
86:10:01012 43:196(1)	н1175 о	–	–	–	98190 8.71	35747 96.60	–	Метод спутниковых геодезических измерений (определений)	0.10	Mt=√(0.07²+0.07²)=0.10
86:10:01012 43:196(1)	н1176 о	–	–	–	98190 8.31	35747 98.12	–	Метод спутниковых геодезических измерений (определений)	0.10	Mt=√(0.07²+0.07²)=0.10
86:10:01012 43:196(1)	н1177 о	–	–	–	98190 4.54	35747 97.19	–	Метод спутниковых геодезических измерений (определений)	0.10	Mt=√(0.07²+0.07²)=0.10
86:10:01012 43:196(1)	н1178 о	–	–	–	98189 8.65	35747 95.78	–	Метод спутниковых геодезических измерений (определений)	0.10	Mt=√(0.07²+0.07²)=0.10
86:10:01012 43:196(1)	н1179 о	–	–	–	98188 9.68	35747 93.64	–	Метод спутниковых геодезических измерений (определений)	0.10	Mt=√(0.07²+0.07²)=0.10
86:10:01012	н1180 о	–	–	–	98188 6.83	35747 92.96	–	Метод спутник	0.10	Mt=√(0.07²+0.07²)=0.10

43:196(1)								овых геодезических измерений (определений)		
86:10:0101243:196(1)	н1181о	–	–	–	981886.51	3574794.29	–	Метод спутниковых геодезических измерений (определений)	0.10	Mt=√(0.07²+0.07²)=0.10
86:10:0101243:196(1)	н1182о	–	–	–	981882.35	3574793.26	–	Метод спутниковых геодезических измерений (определений)	0.10	Mt=√(0.07²+0.07²)=0.10
86:10:0101243:196(1)	н1183о	–	–	–	981882.66	3574791.97	–	Метод спутниковых геодезических измерений (определений)	0.10	Mt=√(0.07²+0.07²)=0.10
86:10:0101243:196(1)	н1184о	–	–	–	981879.78	3574791.27	–	Метод спутниковых геодезических измерений (определений)	0.10	Mt=√(0.07²+0.07²)=0.10
86:10:0101243:196(1)	н1185о	–	–	–	981874.01	3574789.90	–	Метод спутниковых геодезических измерений (определений)	0.10	Mt=√(0.07²+0.07²)=0.10

86:10:0101243:196(1)	н1186о	–	–	–	981871.03	3574789.18	–	Метод спутниковых геодезических измерений (определений)	0.10	Mt=√(0.07²+0.07²)=0.10
86:10:0101243:196(1)	н1187о	–	–	–	981870.70	3574790.52	–	Метод спутниковых геодезических измерений (определений)	0.10	Mt=√(0.07²+0.07²)=0.10
86:10:0101243:196(1)	н1188о	–	–	–	981866.58	3574789.54	–	Метод спутниковых геодезических измерений (определений)	0.10	Mt=√(0.07²+0.07²)=0.10
86:10:0101243:196(1)	н1189о	–	–	–	981866.90	3574788.21	–	Метод спутниковых геодезических измерений (определений)	0.10	Mt=√(0.07²+0.07²)=0.10
86:10:0101243:196(1)	н1190о	–	–	–	981855.57	3574785.46	–	Метод спутниковых геодезических измерений (определений)	0.10	Mt=√(0.07²+0.07²)=0.10
86:10:0101243:196(1)	н1191о	–	–	–	981855.26	3574786.78	–	Метод спутниковых геодезических измерений	0.10	Mt=√(0.07²+0.07²)=0.10

								(определ ений)		
86:10:01012 43:196(1)	н1192 о	–	–	–	98185 1.21	35747 85.80	–	Метод спутник овых геодезич еских измерен ий (определ ений)	0.10	Mt=√(0.07²+0.07²)=0.10
86:10:01012 43:196(1)	н1193 о	–	–	–	98185 1.52	35747 84.49	–	Метод спутник овых геодезич еских измерен ий (определ ений)	0.10	Mt=√(0.07²+0.07²)=0.10
86:10:01012 43:196(1)	н1194 о	–	–	–	98184 8.64	35747 83.80	–	Метод спутник овых геодезич еских измерен ий (определ ений)	0.10	Mt=√(0.07²+0.07²)=0.10
86:10:01012 43:196(1)	н1195 о	–	–	–	98184 5.01	35747 82.94	–	Метод спутник овых геодезич еских измерен ий (определ ений)	0.10	Mt=√(0.07²+0.07²)=0.10
86:10:01012 43:196(1)	н1196 о	–	–	–	98184 4.67	35747 82.86	–	Метод спутник овых геодезич еских измерен ий (определ ений)	0.10	Mt=√(0.07²+0.07²)=0.10
86:10:01012 43:196(1)	н1197 о	–	–	–	98183 9.63	35747 81.67	–	Метод спутник овых геодезич еских	0.10	Mt=√(0.07²+0.07²)=0.10

								измерений (определений)		
86:10:0101243:196(1)	н1198о	–	–	–	981839.03	3574781.52	–	Метод спутниковых геодезических измерений (определений)	0.10	Mt=√(0.07²+0.07²)=0.10
86:10:0101243:196(1)	н1199о	–	–	–	981838.21	3574781.33	–	Метод спутниковых геодезических измерений (определений)	0.10	Mt=√(0.07²+0.07²)=0.10
86:10:0101243:196(1)	н1200о	–	–	–	981837.78	3574781.23	–	Метод спутниковых геодезических измерений (определений)	0.10	Mt=√(0.07²+0.07²)=0.10
86:10:0101243:196(1)	н1201о	–	–	–	981835.40	3574780.68	–	Метод спутниковых геодезических измерений (определений)	0.10	Mt=√(0.07²+0.07²)=0.10
86:10:0101243:196(1)	н1202о	–	–	–	981832.52	3574779.99	–	Метод спутниковых геодезических измерений (определений)	0.10	Mt=√(0.07²+0.07²)=0.10
86:10:0101243:19	н1203о	–	–	–	981832.20	3574781.34	–	Метод спутниковых	0.10	Mt=√(0.07²+0.07²)=0.10

6(1)								геодезических измерений (определений)		
86:10:0101243:196(1)	н1204о	–	–	–	981828.10	3574780.37	–	Метод спутниковых геодезических измерений (определений)	0.10	Mt=√(0.07²+0.07²)=0.10
86:10:0101243:196(1)	н1205о	–	–	–	981828.43	3574779.02	–	Метод спутниковых геодезических измерений (определений)	0.10	Mt=√(0.07²+0.07²)=0.10
86:10:0101243:196(1)	н1206о	–	–	–	981816.62	3574776.24	–	Метод спутниковых геодезических измерений (определений)	0.10	Mt=√(0.07²+0.07²)=0.10
86:10:0101243:196(1)	н1207о	–	–	–	981816.30	3574777.58	–	Метод спутниковых геодезических измерений (определений)	0.10	Mt=√(0.07²+0.07²)=0.10
86:10:0101243:196(1)	н1208о	–	–	–	981812.26	3574776.63	–	Метод спутниковых геодезических измерений (определений)	0.10	Mt=√(0.07²+0.07²)=0.10
86:10:	н1209	–	–	–	98181	35747	–	Метод	0.10	Mt=√(0.07²+0.0

0101243:196(1)	о				2.58	75.27		спутниковых геодезических измерений (определений)		7^2)=0.10
86:10:0101243:196(1)	н1210о	–	–	–	981809.54	3574774.55	–	Метод спутниковых геодезических измерений (определений)	0.10	Mt=√(0.07²+0.07²)=0.10
86:10:0101243:196(1)	н1211о	–	–	–	981803.76	3574773.19	–	Метод спутниковых геодезических измерений (определений)	0.10	Mt=√(0.07²+0.07²)=0.10
86:10:0101243:196(1)	н1212о	–	–	–	981800.78	3574772.47	–	Метод спутниковых геодезических измерений (определений)	0.10	Mt=√(0.07²+0.07²)=0.10
86:10:0101243:196(1)	н1213о	–	–	–	981800.45	3574773.81	–	Метод спутниковых геодезических измерений (определений)	0.10	Mt=√(0.07²+0.07²)=0.10
86:10:0101243:196(1)	н1214о	–	–	–	981796.39	3574772.86	–	Метод спутниковых геодезических измерений (определ	0.10	Mt=√(0.07²+0.07²)=0.10

								ений)		
86:10:0101243:196(1)	н1215о	–	–	–	981796.70	3574771.54	–	Метод спутниковых геодезических измерений (определений)	0.10	Mt=√(0.07²+0.07²)=0.10
86:10:0101243:196(1)	н1216о	–	–	–	981785.01	3574768.81	–	Метод спутниковых геодезических измерений (определений)	0.10	Mt=√(0.07²+0.07²)=0.10
86:10:0101243:196(1)	н1217о	–	–	–	981784.71	3574770.08	–	Метод спутниковых геодезических измерений (определений)	0.10	Mt=√(0.07²+0.07²)=0.10
86:10:0101243:196(1)	н1218о	–	–	–	981780.62	3574769.09	–	Метод спутниковых геодезических измерений (определений)	0.10	Mt=√(0.07²+0.07²)=0.10
86:10:0101243:196(1)	н1219о	–	–	–	981780.92	3574767.83	–	Метод спутниковых геодезических измерений (определений)	0.10	Mt=√(0.07²+0.07²)=0.10
86:10:0101243:196(1)	н1220о	–	–	–	981778.04	3574767.14	–	Метод спутниковых геодезических измерен	0.10	Mt=√(0.07²+0.07²)=0.10

								ий (определ ений)		
86:10:01012 43:196(1)	н1221 о	–	–	–	98177 1.96	35747 65.69	–	Метод спутник овых геодезич еских измерен ий (определ ений)	0.10	Mt=√(0.07²+0.07²)=0.10
86:10:01012 43:196(1)	н1222 о	–	–	–	98177 2.49	35747 63.47	–	Метод спутник овых геодезич еских измерен ий (определ ений)	0.10	Mt=√(0.07²+0.07²)=0.10
86:10:01012 43:196(1)	н1223 о	–	–	–	98177 4.86	35747 53.43	–	Метод спутник овых геодезич еских измерен ий (определ ений)	0.10	Mt=√(0.07²+0.07²)=0.10
86:10:01012 43:196(1)	н1130 о	–	–	–	98177 4.86	35747 53.43	–	Метод спутник овых геодезич еских измерен ий (определ ений)	0.10	Mt=√(0.07²+0.07²)=0.10

2. Характеристики здания, сооружения, объекта незавершенного строительства с кадастровым номером (обозначением) 86:10:0101243:196

№ п/п	Наименование характеристики	Значение характеристики
1	2	3
1	Вид объекта недвижимости	Здание
2	Ранее присвоенный государственный учетный номер здания, сооружения, объекта незавершенного строительства (кадастровый, инвентарный или условный номер)	–

3	Кадастровый номер земельного участка (земельных участков), в границах которого (которых) расположено здание, сооружение, объект незавершенного строительства	86:10:0101243:78
4	Номер кадастрового квартала (кадастровых кварталов), в пределах которого (которых) расположено здание, сооружение, объект незавершенного строительства	86:10:0101243
5	Адрес здания, сооружения, объекта незавершенного строительства	Ханты-Мансийский Автономный округ - Югра АО, Сургут г, Федорова ул, 59 д
	Местоположение здания, сооружения, объекта незавершенного строительства	–
	Дополнительные сведения о местоположении	–
6	Иные сведения	–

Описание местоположения здания, сооружения, объекта незавершенного строительства на земельном участке

1. Сведения о характерных точках контура
вид объекта недвижимости (здание, сооружение, объект незавершенного строительства)
Здание
кадастровый номер (обозначение) 86:10:0101243:197
Зона № МСК-86

Номер контура	Номера характерных точек контура	Существующие			Уточненные			Метод определения координат	Средняя квадратическая погрешность определения координат характерной точки (Mt), м	Формулы, примененные для расчета средней квадратической погрешности определения координат характерной точки (Mt), м
		Координаты, м		R, м	Координаты, м		R, м			
		X	Y		X	Y				
1	2	3	4	5	6	7	8	9	10	11
86:10:0101243:197(1)	н1046о	–	–	–	981774.86	3574753.43	–	Метод спутниковых геодезических измерений (определений)	0.10	$Mt=\sqrt{(0.07^2+0.07^2)}=0.10$
86:10:0101243:197(1)	н1047о	–	–	–	981772.49	3574763.47	–	Метод спутниковых геодезических измерений (определений)	0.10	$Mt=\sqrt{(0.07^2+0.07^2)}=0.10$
86:10:0101243:197(1)	н1048о	–	–	–	981759.20	3574760.29	–	Метод спутниковых геодезических измерений (определений)	0.10	$Mt=\sqrt{(0.07^2+0.07^2)}=0.10$

86:10:0101243:197(1)	н1049о	–	–	–	981760.59	3574754.57	–	Метод спутниковых геодезических измерений (определений)	0.10	Mt=√(0.07²+0.07²)=0.10
86:10:0101243:197(1)	н1050о	–	–	–	981758.96	3574754.19	–	Метод спутниковых геодезических измерений (определений)	0.10	Mt=√(0.07²+0.07²)=0.10
86:10:0101243:197(1)	н1051о	–	–	–	981759.73	3574751.17	–	Метод спутниковых геодезических измерений (определений)	0.10	Mt=√(0.07²+0.07²)=0.10
86:10:0101243:197(1)	н1052о	–	–	–	981763.43	3574735.75	–	Метод спутниковых геодезических измерений (определений)	0.10	Mt=√(0.07²+0.07²)=0.10
86:10:0101243:197(1)	н1053о	–	–	–	981764.13	3574732.83	–	Метод спутниковых геодезических измерений (определений)	0.10	Mt=√(0.07²+0.07²)=0.10
86:10:0101243:197(1)	н1054о	–	–	–	981762.85	3574732.52	–	Метод спутниковых геодезических измерений	0.10	Mt=√(0.07²+0.07²)=0.10

								(определ ений)		
86:10:01012 43:197(1)	н1055 о	–	–	–	98176 3.81	35747 28.41	–	Метод спутник овых геодезич еских измерен ий (определ ений)	0.10	Mt=√(0.07²+0.07²)=0.10
86:10:01012 43:197(1)	н1056 о	–	–	–	98176 5.12	35747 28.73	–	Метод спутник овых геодезич еских измерен ий (определ ений)	0.10	Mt=√(0.07²+0.07²)=0.10
86:10:01012 43:197(1)	н1057 о	–	–	–	98176 7.93	35747 16.96	–	Метод спутник овых геодезич еских измерен ий (определ ений)	0.10	Mt=√(0.07²+0.07²)=0.10
86:10:01012 43:197(1)	н1058 о	–	–	–	98176 6.63	35747 16.65	–	Метод спутник овых геодезич еских измерен ий (определ ений)	0.10	Mt=√(0.07²+0.07²)=0.10
86:10:01012 43:197(1)	н1059 о	–	–	–	98176 7.60	35747 12.65	–	Метод спутник овых геодезич еских измерен ий (определ ений)	0.10	Mt=√(0.07²+0.07²)=0.10
86:10:01012 43:197(1)	н1060 о	–	–	–	98176 8.88	35747 12.95	–	Метод спутник овых геодезич еских	0.10	Mt=√(0.07²+0.07²)=0.10

								измерений (определений)		
86:10:0101243:197(1)	н1061о	–	–	–	981769.58	3574710.03	–	Метод спутниковых геодезических измерений (определений)	0.10	Mt=√(0.07²+0.07²)=0.10
86:10:0101243:197(1)	н1062о	–	–	–	981771.18	3574703.55	–	Метод спутниковых геодезических измерений (определений)	0.10	Mt=√(0.07²+0.07²)=0.10
86:10:0101243:197(1)	н1063о	–	–	–	981773.32	3574704.09	–	Метод спутниковых геодезических измерений (определений)	0.10	Mt=√(0.07²+0.07²)=0.10
86:10:0101243:197(1)	н1064о	–	–	–	981776.62	3574690.87	–	Метод спутниковых геодезических измерений (определений)	0.10	Mt=√(0.07²+0.07²)=0.10
86:10:0101243:197(1)	н1065о	–	–	–	981781.44	3574692.04	–	Метод спутниковых геодезических измерений (определений)	0.10	Mt=√(0.07²+0.07²)=0.10
86:10:0101243:19	н1066о	–	–	–	981782.40	3574692.27	–	Метод спутниковых	0.10	Mt=√(0.07²+0.07²)=0.10

7(1)								геодезических измерений (определений)		
86:10:0101243:197(1)	н1067о	–	–	–	981782.79	3574690.71	–	Метод спутниковых геодезических измерений (определений)	0.10	Mt=√(0.07²+0.07²)=0.10
86:10:0101243:197(1)	н1068о	–	–	–	981804.17	3574695.89	–	Метод спутниковых геодезических измерений (определений)	0.10	Mt=√(0.07²+0.07²)=0.10
86:10:0101243:197(1)	н1069о	–	–	–	981807.17	3574696.60	–	Метод спутниковых геодезических измерений (определений)	0.10	Mt=√(0.07²+0.07²)=0.10
86:10:0101243:197(1)	н1070о	–	–	–	981807.48	3574695.32	–	Метод спутниковых геодезических измерений (определений)	0.10	Mt=√(0.07²+0.07²)=0.10
86:10:0101243:197(1)	н1071о	–	–	–	981811.48	3574696.29	–	Метод спутниковых геодезических измерений (определений)	0.10	Mt=√(0.07²+0.07²)=0.10
86:10:	н1072	–	–	–	98181	35746	–	Метод	0.10	Mt=√(0.07²+0.0

0101243:197(1)	о				1.17	97.56		спутниковых геодезических измерений (определений)		7^2)=0.10
86:10:0101243:197(1)	н1073о	–	–	–	981822.98	3574700.41	–	Метод спутниковых геодезических измерений (определений)	0.10	Mt=√(0.07²+0.07²)=0.10
86:10:0101243:197(1)	н1074о	–	–	–	981823.29	3574699.13	–	Метод спутниковых геодезических измерений (определений)	0.10	Mt=√(0.07²+0.07²)=0.10
86:10:0101243:197(1)	н1075о	–	–	–	981827.23	3574700.10	–	Метод спутниковых геодезических измерений (определений)	0.10	Mt=√(0.07²+0.07²)=0.10
86:10:0101243:197(1)	н1076о	–	–	–	981826.92	3574701.38	–	Метод спутниковых геодезических измерений (определений)	0.10	Mt=√(0.07²+0.07²)=0.10
86:10:0101243:197(1)	н1077о	–	–	–	981829.84	3574702.08	–	Метод спутниковых геодезических измерений (определ	0.10	Mt=√(0.07²+0.07²)=0.10

								ений)		
86:10:0101243:1977(1)	н1078о	–	–	–	981835.17	3574703.39	–	Метод спутниковых геодезических измерений (определений)	0.10	Mt=√(0.07²+0.07²)=0.10
86:10:0101243:1977(1)	н1079о	–	–	–	981835.75	3574703.52	–	Метод спутниковых геодезических измерений (определений)	0.10	Mt=√(0.07²+0.07²)=0.10
86:10:0101243:1977(1)	н1080о	–	–	–	981838.68	3574704.18	–	Метод спутниковых геодезических измерений (определений)	0.10	Mt=√(0.07²+0.07²)=0.10
86:10:0101243:1977(1)	н1081о	–	–	–	981838.97	3574702.91	–	Метод спутниковых геодезических измерений (определений)	0.10	Mt=√(0.07²+0.07²)=0.10
86:10:0101243:1977(1)	н1082о	–	–	–	981840.14	3574703.15	–	Метод спутниковых геодезических измерений (определений)	0.10	Mt=√(0.07²+0.07²)=0.10
86:10:0101243:1977(1)	н1083о	–	–	–	981842.37	3574703.65	–	Метод спутниковых геодезических измерен	0.10	Mt=√(0.07²+0.07²)=0.10

								ий (определ ений)		
86:10:01012 43:197(1)	н1084 о	–	–	–	98184 3.01	35747 03.79	–	Метод спутник овых геодезич еских измерен ий (определ ений)	0.10	Mt=√(0.07²+0.07²)=0.10
86:10:01012 43:197(1)	н1085 о	–	–	–	98184 2.72	35747 05.10	–	Метод спутник овых геодезич еских измерен ий (определ ений)	0.10	Mt=√(0.07²+0.07²)=0.10
86:10:01012 43:197(1)	н1086 о	–	–	–	98185 4.55	35747 07.78	–	Метод спутник овых геодезич еских измерен ий (определ ений)	0.10	Mt=√(0.07²+0.07²)=0.10
86:10:01012 43:197(1)	н1087 о	–	–	–	98185 4.84	35747 06.59	–	Метод спутник овых геодезич еских измерен ий (определ ений)	0.10	Mt=√(0.07²+0.07²)=0.10
86:10:01012 43:197(1)	н1088 о	–	–	–	98185 8.83	35747 07.58	–	Метод спутник овых геодезич еских измерен ий (определ ений)	0.10	Mt=√(0.07²+0.07²)=0.10
86:10:01012 43:197(1)	н1089 о	–	–	–	98185 8.54	35747 08.77	–	Метод спутник овых геодезич	0.10	Mt=√(0.07²+0.07²)=0.10

								еских измерений (определений)		
86:10:01012 43:197(1)	н1090 о	–	–	–	98186 7.63	35747 10.79	–	Метод спутниковых геодезических измерений (определений)	0.10	Mt=√(0.07²+0.07²)=0.10
86:10:01012 43:197(1)	н1091 о	–	–	–	98186 6.84	35747 14.10	–	Метод спутниковых геодезических измерений (определений)	0.10	Mt=√(0.07²+0.07²)=0.10
86:10:01012 43:197(1)	н1092 о	–	–	–	98186 5.35	35747 20.32	–	Метод спутниковых геодезических измерений (определений)	0.10	Mt=√(0.07²+0.07²)=0.10
86:10:01012 43:197(1)	н1093 о	–	–	–	98186 4.65	35747 23.24	–	Метод спутниковых геодезических измерений (определений)	0.10	Mt=√(0.07²+0.07²)=0.10
86:10:01012 43:197(1)	н1094 о	–	–	–	98185 8.19	35747 21.71	–	Метод спутниковых геодезических измерений (определений)	0.10	Mt=√(0.07²+0.07²)=0.10
86:10:01012	н1095 о	–	–	–	98185 5.19	35747 21.00	–	Метод спутник	0.10	Mt=√(0.07²+0.07²)=0.10

43:197(1)								овых геодезических измерений (определений)		
86:10:0101243:197(1)	н1096о	–	–	–	981852.29	3574720.30	–	Метод спутниковых геодезических измерений (определений)	0.10	Mt=√(0.07²+0.07²)=0.10
86:10:0101243:197(1)	н1097о	–	–	–	981849.27	3574719.57	–	Метод спутниковых геодезических измерений (определений)	0.10	Mt=√(0.07²+0.07²)=0.10
86:10:0101243:197(1)	н1098о	–	–	–	981842.25	3574717.92	–	Метод спутниковых геодезических измерений (определений)	0.10	Mt=√(0.07²+0.07²)=0.10
86:10:0101243:197(1)	н1099о	–	–	–	981838.95	3574717.11	–	Метод спутниковых геодезических измерений (определений)	0.10	Mt=√(0.07²+0.07²)=0.10
86:10:0101243:197(1)	н1100о	–	–	–	981836.32	3574716.50	–	Метод спутниковых геодезических измерений (определений)	0.10	Mt=√(0.07²+0.07²)=0.10

86:10:01012 43:197(1)	н1101 о	–	–	–	98183 3.30	35747 15.77	–	Метод спутник овых геодезич еских измерен ий (определ ений)	0.10	Mt=√(0.07²+0.07²)=0.10
86:10:01012 43:197(1)	н1102 о	–	–	–	98182 6.53	35747 14.18	–	Метод спутник овых геодезич еских измерен ий (определ ений)	0.10	Mt=√(0.07²+0.07²)=0.10
86:10:01012 43:197(1)	н1103 о	–	–	–	98182 3.51	35747 13.50	–	Метод спутник овых геодезич еских измерен ий (определ ений)	0.10	Mt=√(0.07²+0.07²)=0.10
86:10:01012 43:197(1)	н1104 о	–	–	–	98182 0.60	35747 12.80	–	Метод спутник овых геодезич еских измерен ий (определ ений)	0.10	Mt=√(0.07²+0.07²)=0.10
86:10:01012 43:197(1)	н1105 о	–	–	–	98181 7.58	35747 12.07	–	Метод спутник овых геодезич еских измерен ий (определ ений)	0.10	Mt=√(0.07²+0.07²)=0.10
86:10:01012 43:197(1)	н1106 о	–	–	–	98181 0.56	35747 10.42	–	Метод спутник овых геодезич еских измерен ий	0.10	Mt=√(0.07²+0.07²)=0.10

								(определ ений)		
86:10:01012 43:197(1)	н1107 о	–	–	–	98180 7.42	35747 09.65	–	Метод спутник овых геодезич еских измерен ий (определ ений)	0.10	Mt=√(0.07²+0.07²)=0.10
86:10:01012 43:197(1)	н1108 о	–	–	–	98180 4.64	35747 09.00	–	Метод спутник овых геодезич еских измерен ий (определ ений)	0.10	Mt=√(0.07²+0.07²)=0.10
86:10:01012 43:197(1)	н1109 о	–	–	–	98180 1.61	35747 08.27	–	Метод спутник овых геодезич еских измерен ий (определ ений)	0.10	Mt=√(0.07²+0.07²)=0.10
86:10:01012 43:197(1)	н1110 о	–	–	–	98179 4.93	35747 06.72	–	Метод спутник овых геодезич еских измерен ий (определ ений)	0.10	Mt=√(0.07²+0.07²)=0.10
86:10:01012 43:197(1)	н1111 о	–	–	–	98179 1.86	35747 06.00	–	Метод спутник овых геодезич еских измерен ий (определ ений)	0.10	Mt=√(0.07²+0.07²)=0.10
86:10:01012 43:197(1)	н1112 о	–	–	–	98179 1.63	35747 05.94	–	Метод спутник овых геодезич еских	0.10	Mt=√(0.07²+0.07²)=0.10

								измерений (определений)		
86:10:0101243:197(1)	н1113о	–	–	–	981788.71	3574705.25	–	Метод спутниковых геодезических измерений (определений)	0.10	Mt=√(0.07²+0.07²)=0.10
86:10:0101243:197(1)	н1114о	–	–	–	981788.37	3574705.17	–	Метод спутниковых геодезических измерений (определений)	0.10	Mt=√(0.07²+0.07²)=0.10
86:10:0101243:197(1)	н1115о	–	–	–	981783.84	3574704.03	–	Метод спутниковых геодезических измерений (определений)	0.10	Mt=√(0.07²+0.07²)=0.10
86:10:0101243:197(1)	н1116о	–	–	–	981782.42	3574709.96	–	Метод спутниковых геодезических измерений (определений)	0.10	Mt=√(0.07²+0.07²)=0.10
86:10:0101243:197(1)	н1117о	–	–	–	981781.57	3574713.54	–	Метод спутниковых геодезических измерений (определений)	0.10	Mt=√(0.07²+0.07²)=0.10
86:10:0101243:19	н1118о	–	–	–	981780.87	3574716.46	–	Метод спутниковых	0.10	Mt=√(0.07²+0.07²)=0.10

7(1)								геодезических измерений (определений)		
86:10:0101243:197(1)	н1119о	–	–	–	981780.19	3574719.27	–	Метод спутниковых геодезических измерений (определений)	0.10	Mt=√(0.07²+0.07²)=0.10
86:10:0101243:197(1)	н1120о	–	–	–	981779.49	3574722.18	–	Метод спутниковых геодезических измерений (определений)	0.10	Mt=√(0.07²+0.07²)=0.10
86:10:0101243:197(1)	н1121о	–	–	–	981777.81	3574729.19	–	Метод спутниковых геодезических измерений (определений)	0.10	Mt=√(0.07²+0.07²)=0.10
86:10:0101243:197(1)	н1122о	–	–	–	981777.08	3574732.17	–	Метод спутниковых геодезических измерений (определений)	0.10	Mt=√(0.07²+0.07²)=0.10
86:10:0101243:197(1)	н1123о	–	–	–	981776.34	3574735.24	–	Метод спутниковых геодезических измерений (определений)	0.10	Mt=√(0.07²+0.07²)=0.10
86:10:	н1124	–	–	–	98177	35747	–	Метод	0.10	Mt=√(0.07²+0.0

0101243:197(1)	о				5.64	38.15		спутниковых геодезических измерений (определений)		7^2)=0.10
86:10:0101243:197(1)	н1125о	–	–	–	981774.74	3574741.91	–	Метод спутниковых геодезических измерений (определений)	0.10	Mt=√(0.07²+0.07²)=0.10
86:10:0101243:197(1)	н1126о	–	–	–	981773.99	3574745.03	–	Метод спутниковых геодезических измерений (определений)	0.10	Mt=√(0.07²+0.07²)=0.10
86:10:0101243:197(1)	н1127о	–	–	–	981773.27	3574748.03	–	Метод спутниковых геодезических измерений (определений)	0.10	Mt=√(0.07²+0.07²)=0.10
86:10:0101243:197(1)	н1128о	–	–	–	981773.12	3574748.75	–	Метод спутниковых геодезических измерений (определений)	0.10	Mt=√(0.07²+0.07²)=0.10
86:10:0101243:197(1)	н1129о	–	–	–	981772.15	3574752.79	–	Метод спутниковых геодезических измерений (определ	0.10	Mt=√(0.07²+0.07²)=0.10

								ений)		
86:10:0101243:197(1)	н1046о	–	–	–	981774.86	3574753.43	–	Метод спутниковых геодезических измерений (определений)	0.10	Mt=√(0.07²+0.07²)=0.10

2. Характеристики здания, сооружения, объекта незавершенного строительства с кадастровым номером (обозначением) 86:10:0101243:197

№ п/п	Наименование характеристики	Значение характеристики
1	**2**	**3**
1	Вид объекта недвижимости	Здание
2	Ранее присвоенный государственный учетный номер здания, сооружения, объекта незавершенного строительства (кадастровый, инвентарный или условный номер)	–
3	Кадастровый номер земельного участка (земельных участков), в границах которого (которых) расположено здание, сооружение, объект незавершенного строительства	86:10:0101243:78
4	Номер кадастрового квартала (кадастровых кварталов), в пределах которого (которых) расположено здание, сооружение, объект незавершенного строительства	86:10:0101243
5	Адрес здания, сооружения, объекта незавершенного строительства	Ханты-Мансийский Автономный округ - Югра АО, Сургут г, Федорова ул, 59 д
	Местоположение здания, сооружения, объекта незавершенного строительства	–
	Дополнительные сведения о местоположении	–
6	Иные сведения	–

Описание местоположения здания, сооружения, объекта незавершенного строительства на земельном участке

1. Сведения о характерных точках контура
вид объекта недвижимости (здание, сооружение, объект незавершенного строительства)
Здание
кадастровый номер (обозначение) 86:10:0101243:211
Зона № МСК-86

Номер контура	Номера характерных точек контура	Существующие			Уточненные			Метод определения координат	Средняя квадратическая погрешность определения координат характерной точки (Mt), м	Формулы, примененные для расчета средней квадратической погрешности определения координат характерной точки (Mt), м
		Координаты, м		R, м	Координаты, м		R, м			
		X	Y		X	Y				
1	2	3	4	5	6	7	8	9	10	11
86:10:0101243:211(1)	н364о	–	–	–	981856.08	357481 2.03	–	Метод спутниковых геодезических измерений (определений)	0.10	Mt=√(0.07²+0.07²)=0.10
86:10:0101243:211(1)	н365о	–	–	–	981844.77	357480 9.48	–	Метод спутниковых геодезических измерений (определений)	0.10	Mt=√(0.07²+0.07²)=0.10
86:10:0101243:211(1)	н366о	–	–	–	981846.04	357480 3.87	–	Метод спутниковых геодезических измерений (определений)	0.10	Mt=√(0.07²+0.07²)=0.10

86:10:0101243:211(1)	н367о	–	–	–	981857.33	3574806.37	–	Метод спутниковых геодезических измерений (определений)	0.10	Mt=√(0.07²+0.07²)=0.10
86:10:0101243:211(1)	н364о	–	–	–	981856.08	3574812.03	–	Метод спутниковых геодезических измерений (определений)	0.10	Mt=√(0.07²+0.07²)=0.10

2. Характеристики здания, сооружения, объекта незавершенного строительства с кадастровым номером (обозначением) 86:10:0101243:211

№ п/п	Наименование характеристики	Значение характеристики
1	2	3
1	Вид объекта недвижимости	Здание
2	Ранее присвоенный государственный учетный номер здания, сооружения, объекта незавершенного строительства (кадастровый, инвентарный или условный номер)	–
3	Кадастровый номер земельного участка (земельных участков), в границах которого (которых) расположено здание, сооружение, объект незавершенного строительства	86:10:0101243:10134
4	Номер кадастрового квартала (кадастровых кварталов), в пределах которого (которых) расположено здание, сооружение, объект незавершенного строительства	86:10:0101243
5	Адрес здания, сооружения, объекта незавершенного строительства	Ханты-Мансийский Автономный округ - Югра АО, Сургут г, Федорова ул, 61/1 д, 1 корп
	Местоположение здания, сооружения, объекта незавершенного строительства	–
	Дополнительные сведения о местоположении	–
6	Иные сведения	–

Описание местоположения здания, сооружения, объекта незавершенного строительства на земельном участке

1. Сведения о характерных точках контура
вид объекта недвижимости (здание, сооружение, объект незавершенного строительства)
Здание
кадастровый номер (обозначение) 86:10:0101243:212
Зона № МСК-86

Номер контура	Номера характерных точек контура	Существующие			Уточненные			Метод определения координат	Средняя квадратическая погрешность определения координат характерной точки (Mt), м	Формулы, примененные для расчета средней квадратической погрешности определения координат характерной точки (Mt), м
		Координаты, м		R, м	Координаты, м		R, м			
		X	Y		X	Y				
1	2	3	4	5	6	7	8	9	10	11
86:10:0101243:212(1)	н320о	–	–	–	981810.38	357420.64	–	Метод спутниковых геодезических измерений (определений)	0.10	$Mt=\sqrt{(0.07^2+0.07^2)}=0.10$
86:10:0101243:212(1)	н321о	–	–	–	981814.89	357402.07	–	Метод спутниковых геодезических измерений (определений)	0.10	$Mt=\sqrt{(0.07^2+0.07^2)}=0.10$
86:10:0101243:212(1)	н322о	–	–	–	981817.71	357402.65	–	Метод спутниковых геодезических измерений (определений)	0.10	$Mt=\sqrt{(0.07^2+0.07^2)}=0.10$

86:10:0101243:212(1)	н323о	–	–	–	981818.27	3574800.32	–	Метод спутниковых геодезических измерений (определений)	0.10	Mt=√(0.07²+0.07²)=0.10
86:10:0101243:212(1)	н324о	–	–	–	981824.13	3574801.66	–	Метод спутниковых геодезических измерений (определений)	0.10	Mt=√(0.07²+0.07²)=0.10
86:10:0101243:212(1)	н325о	–	–	–	981823.61	3574803.99	–	Метод спутниковых геодезических измерений (определений)	0.10	Mt=√(0.07²+0.07²)=0.10
86:10:0101243:212(1)	н326о	–	–	–	981827.35	3574804.84	–	Метод спутниковых геодезических измерений (определений)	0.10	Mt=√(0.07²+0.07²)=0.10
86:10:0101243:212(1)	н327о	–	–	–	981824.40	3574817.13	–	Метод спутниковых геодезических измерений (определений)	0.10	Mt=√(0.07²+0.07²)=0.10
86:10:0101243:212(1)	н328о	–	–	–	981826.24	3574817.58	–	Метод спутниковых геодезических измерений	0.10	Mt=√(0.07²+0.07²)=0.10

								(определ ений)		
86:10:01012 43:212(1)	н329о	–	–	–	98182 5.35	35748 21.26	–	Метод спутник овых геодезич еских измерен ий (определ ений)	0.10	Mt=√(0.07²+0.07²)=0.10
86:10:01012 43:212(1)	н330о	–	–	–	98182 3.51	35748 20.82	–	Метод спутник овых геодезич еских измерен ий (определ ений)	0.10	Mt=√(0.07²+0.07²)=0.10
86:10:01012 43:212(1)	н331о	–	–	–	98181 8.49	35748 41.62	–	Метод спутник овых геодезич еских измерен ий (определ ений)	0.10	Mt=√(0.07²+0.07²)=0.10
86:10:01012 43:212(1)	н332о	–	–	–	98182 0.76	35748 42.15	–	Метод спутник овых геодезич еских измерен ий (определ ений)	0.10	Mt=√(0.07²+0.07²)=0.10
86:10:01012 43:212(1)	н333о	–	–	–	98181 9.89	35748 45.88	–	Метод спутник овых геодезич еских измерен ий (определ ений)	0.10	Mt=√(0.07²+0.07²)=0.10
86:10:01012 43:212(1)	н334о	–	–	–	98181 7.62	35748 45.35	–	Метод спутник овых геодезич еских	0.10	Mt=√(0.07²+0.07²)=0.10

								измерений (определений)		
86:10:0101243:212(1)	н335о	–	–	–	981814.62	3574857.71	–	Метод спутниковых геодезических измерений (определений)	0.10	Mt=√(0.07²+0.07²)=0.10
86:10:0101243:212(1)	н336о	–	–	–	981811.78	3574857.03	–	Метод спутниковых геодезических измерений (определений)	0.10	Mt=√(0.07²+0.07²)=0.10
86:10:0101243:212(1)	н337о	–	–	–	981811.18	3574859.47	–	Метод спутниковых геодезических измерений (определений)	0.10	Mt=√(0.07²+0.07²)=0.10
86:10:0101243:212(1)	н338о	–	–	–	981805.35	3574858.07	–	Метод спутниковых геодезических измерений (определений)	0.10	Mt=√(0.07²+0.07²)=0.10
86:10:0101243:212(1)	н339о	–	–	–	981805.93	3574855.63	–	Метод спутниковых геодезических измерений (определений)	0.10	Mt=√(0.07²+0.07²)=0.10
86:10:0101243:21	н340о	–	–	–	981802.24	3574854.67	–	Метод спутниковых	0.10	Mt=√(0.07²+0.07²)=0.10

2(1)								геодезических измерений (определений)		
86:10:0101243:212(1)	н341о	–	–	–	981807.35	3574833.00	–	Метод спутниковых геодезических измерений (определений)	0.10	Mt=√(0.07²+0.07²)=0.10
86:10:0101243:212(1)	н342о	–	–	–	981784.10	3574827.50	–	Метод спутниковых геодезических измерений (определений)	0.10	Mt=√(0.07²+0.07²)=0.10
86:10:0101243:212(1)	н343о	–	–	–	981782.74	3574833.15	–	Метод спутниковых геодезических измерений (определений)	0.10	Mt=√(0.07²+0.07²)=0.10
86:10:0101243:212(1)	н344о	–	–	–	981784.32	3574833.53	–	Метод спутниковых геодезических измерений (определений)	0.10	Mt=√(0.07²+0.07²)=0.10
86:10:0101243:212(1)	н345о	–	–	–	981783.54	3574837.26	–	Метод спутниковых геодезических измерений (определений)	0.10	Mt=√(0.07²+0.07²)=0.10
86:10:	н346о	–	–	–	98178	35748	–	Метод	0.10	Mt=√(0.07²+0.0

0101243:212(1)					1.86	36.85		спутниковых геодезических измерений (определений)		7^2)=0.10
86:10:0101243:212(1)	н347о	–	–	–	981778.90	357449.15	–	Метод спутниковых геодезических измерений (определений)	0.10	Mt=√(0.07²+0.07²)=0.10
86:10:0101243:212(1)	н348о	–	–	–	981776.14	357448.48	–	Метод спутниковых геодезических измерений (определений)	0.10	Mt=√(0.07²+0.07²)=0.10
86:10:0101243:212(1)	н349о	–	–	–	981775.55	357450.90	–	Метод спутниковых геодезических измерений (определений)	0.10	Mt=√(0.07²+0.07²)=0.10
86:10:0101243:212(1)	н350о	–	–	–	981769.74	357449.49	–	Метод спутниковых геодезических измерений (определений)	0.10	Mt=√(0.07²+0.07²)=0.10
86:10:0101243:212(1)	н351о	–	–	–	981770.32	357447.08	–	Метод спутниковых геодезических измерений (определ	0.10	Mt=√(0.07²+0.07²)=0.10

								ений)		
86:10:01012 43:212(1)	н352о	–	–	–	98176 6.52	35748 46.16	–	Метод спутник овых геодезич еских измерен ий (определ ений)	0.10	Mt=√(0.07²+0.07²)=0.10
86:10:01012 43:212(1)	н353о	–	–	–	98177 9.19	35747 93.32	–	Метод спутник овых геодезич еских измерен ий (определ ений)	0.10	Mt=√(0.07²+0.07²)=0.10
86:10:01012 43:212(1)	н354о	–	–	–	98178 1.93	35747 93.98	–	Метод спутник овых геодезич еских измерен ий (определ ений)	0.10	Mt=√(0.07²+0.07²)=0.10
86:10:01012 43:212(1)	н355о	–	–	–	98178 2.53	35747 91.57	–	Метод спутник овых геодезич еских измерен ий (определ ений)	0.10	Mt=√(0.07²+0.07²)=0.10
86:10:01012 43:212(1)	н356о	–	–	–	98178 8.50	35747 93.03	–	Метод спутник овых геодезич еских измерен ий (определ ений)	0.10	Mt=√(0.07²+0.07²)=0.10
86:10:01012 43:212(1)	н357о	–	–	–	98178 7.91	35747 95.45	–	Метод спутник овых геодезич еских измерен	0.10	Mt=√(0.07²+0.07²)=0.10

								ий (определ ений)		
86:10:01012 43:212(1)	н358о	–	–	–	98179 1.59	35747 96.36	–	Метод спутник овых геодезич еских измерен ий (определ ений)	0.10	Mt=√(0.07²+0.07²)=0.10
86:10:01012 43:212(1)	н359о	–	–	–	98178 8.66	35748 08.63	–	Метод спутник овых геодезич еских измерен ий (определ ений)	0.10	Mt=√(0.07²+0.07²)=0.10
86:10:01012 43:212(1)	н360о	–	–	–	98179 0.35	35748 09.04	–	Метод спутник овых геодезич еских измерен ий (определ ений)	0.10	Mt=√(0.07²+0.07²)=0.10
86:10:01012 43:212(1)	н361о	–	–	–	98178 9.46	35748 12.74	–	Метод спутник овых геодезич еских измерен ий (определ ений)	0.10	Mt=√(0.07²+0.07²)=0.10
86:10:01012 43:212(1)	н362о	–	–	–	98178 7.77	35748 12.33	–	Метод спутник овых геодезич еских измерен ий (определ ений)	0.10	Mt=√(0.07²+0.07²)=0.10
86:10:01012 43:212(1)	н363о	–	–	–	98178 7.13	35748 15.03	–	Метод спутник овых геодезич	0.10	Mt=√(0.07²+0.07²)=0.10

								еских измерений (определений)		
86:10:0101243:212(1)	н320о	–	–	–	981810.38	3574820.64	–	Метод спутниковых геодезических измерений (определений)	0.10	Mt=√(0.07²+0.07²)=0.10

2. Характеристики здания, сооружения, объекта незавершенного строительства с кадастровым номером (обозначением) 86:10:0101243:212

№ п/п	Наименование характеристики	Значение характеристики
1	2	3
1	Вид объекта недвижимости	Здание
2	Ранее присвоенный государственный учетный номер здания, сооружения, объекта незавершенного строительства (кадастровый, инвентарный или условный номер)	–
3	Кадастровый номер земельного участка (земельных участков), в границах которого (которых) расположено здание, сооружение, объект незавершенного строительства	86:10:0101243:10134
4	Номер кадастрового квартала (кадастровых кварталов), в пределах которого (которых) расположено здание, сооружение, объект незавершенного строительства	86:10:0101243
5	Адрес здания, сооружения, объекта незавершенного строительства	Ханты-Мансийский Автономный округ - Югра АО, Сургут г, Федорова ул, 61/1 д
	Местоположение здания, сооружения, объекта незавершенного строительства	–
	Дополнительные сведения о местоположении	–
6	Иные сведения	–

Описание местоположения здания, сооружения, объекта незавершенного строительства на земельном участке

1. Сведения о характерных точках контура
вид объекта недвижимости (здание, сооружение, объект незавершенного строительства)
Здание
кадастровый номер (обозначение) 86:10:0101243:217
Зона № МСК-86

Номер контура	Номера характерных точек контура	Существующие			Уточненные			Метод определения координат	Средняя квадратическая погрешность определения координат характерной точки (Mt), м	Формулы, примененные для расчета средней квадратической погрешности определения координат характерной точки (Mt), м
		Координаты, м		R, м	Координаты, м		R, м			
		X	Y		X	Y				
1	2	3	4	5	6	7	8	9	10	11
86:10:0101243:217(1)	н467о	–	–	–	981700.17	3574761.79	–	Метод спутниковых геодезических измерений (определений)	0.10	$Mt=\sqrt{(0.07^2+0.07^2)}=0.10$
86:10:0101243:217(1)	н468о	–	–	–	981699.83	3574763.14	–	Метод спутниковых геодезических измерений (определений)	0.10	$Mt=\sqrt{(0.07^2+0.07^2)}=0.10$
86:10:0101243:217(1)	н469о	–	–	–	981670.67	3574755.92	–	Метод спутниковых геодезических измерений (определений)	0.10	$Mt=\sqrt{(0.07^2+0.07^2)}=0.10$

86:10:01012 43:217(1)	н470о	–	–	–	98166 4.22	35747 54.33	–	Метод спутник овых геодезич еских измерен ий (определ ений)	0.10	Mt=√(0.07²+0.07²)=0.10
86:10:01012 43:217(1)	н471о	–	–	–	98163 3.68	35747 46.76	–	Метод спутник овых геодезич еских измерен ий (определ ений)	0.10	Mt=√(0.07²+0.07²)=0.10
86:10:01012 43:217(1)	н472о	–	–	–	98163 4.13	35747 44.97	–	Метод спутник овых геодезич еских измерен ий (определ ений)	0.10	Mt=√(0.07²+0.07²)=0.10
86:10:01012 43:217(1)	н473о	–	–	–	98163 5.27	35747 40.27	–	Метод спутник овых геодезич еских измерен ий (определ ений)	0.10	Mt=√(0.07²+0.07²)=0.10
86:10:01012 43:217(1)	н474о	–	–	–	98163 8.22	35747 28.34	–	Метод спутник овых геодезич еских измерен ий (определ ений)	0.10	Mt=√(0.07²+0.07²)=0.10
86:10:01012 43:217(1)	н475о	–	–	–	98164 2.34	35747 29.36	–	Метод спутник овых геодезич еских измерен ий	0.10	Mt=√(0.07²+0.07²)=0.10

								(определ ений)		
86:10:01012 43:217(1)	н476о	–	–	–	98165 0.61	35747 31.40	–	Метод спутник овых геодезич еских измерен ий (определ ений)	0.10	Mt=√(0.07²+0.07²)=0.10
86:10:01012 43:217(1)	н477о	–	–	–	98169 1.89	35747 41.59	–	Метод спутник овых геодезич еских измерен ий (определ ений)	0.10	Mt=√(0.07²+0.07²)=0.10
86:10:01012 43:217(1)	н478о	–	–	–	98170 0.35	35747 43.68	–	Метод спутник овых геодезич еских измерен ий (определ ений)	0.10	Mt=√(0.07²+0.07²)=0.10
86:10:01012 43:217(1)	н479о	–	–	–	98170 4.36	35747 44.67	–	Метод спутник овых геодезич еских измерен ий (определ ений)	0.10	Mt=√(0.07²+0.07²)=0.10
86:10:01012 43:217(1)	н480о	–	–	–	98170 1.39	35747 56.80	–	Метод спутник овых геодезич еских измерен ий (определ ений)	0.10	Mt=√(0.07²+0.07²)=0.10
86:10:01012 43:217(1)	н467о	–	–	–	98170 0.17	35747 61.79	–	Метод спутник овых геодезич еских	0.10	Mt=√(0.07²+0.07²)=0.10

								измерений (определений)		

2. Характеристики здания, сооружения, объекта незавершенного строительства с кадастровым номером (обозначением) 86:10:0101243:217

№ п/п	Наименование характеристики	Значение характеристики
1	2	3
1	Вид объекта недвижимости	Здание
2	Ранее присвоенный государственный учетный номер здания, сооружения, объекта незавершенного строительства (кадастровый, инвентарный или условный номер)	–
3	Кадастровый номер земельного участка (земельных участков), в границах которого (которых) расположено здание, сооружение, объект незавершенного строительства	86:10:0101243:62
4	Номер кадастрового квартала (кадастровых кварталов), в пределах которого (которых) расположено здание, сооружение, объект незавершенного строительства	86:10:0101243
5	Адрес здания, сооружения, объекта незавершенного строительства	Ханты-Мансийский Автономный округ - Югра АО, Сургут г, Федорова ул, 63 д
	Местоположение здания, сооружения, объекта незавершенного строительства	–
	Дополнительные сведения о местоположении	–
6	Иные сведения	–

Описание местоположения здания, сооружения, объекта незавершенного строительства на земельном участке

1. Сведения о характерных точках контура
вид объекта недвижимости (здание, сооружение, объект незавершенного строительства)
Здание
кадастровый номер (обозначение) 86:10:0101243:221
Зона № МСК-86

Номер контура	Номера характерных точек контура	Существующие			Уточненные			Метод определения координат	Средняя квадратическая погрешность определения координат характерной точки (Mt), м	Формулы, примененные для расчета средней квадратической погрешности определения координат характерной точки (Mt), м
		Координаты, м		R, м	Координаты, м		R, м			
		X	Y		X	Y				
1	2	3	4	5	6	7	8	9	10	11
86:10:0101243:221(1)	н601о	–	–	–	981631.09	3574757.57	–	Метод спутниковых геодезических измерений (определений)	0.10	$Mt=\sqrt{(0.07^2+0.07^2)}=0.10$
86:10:0101243:221(1)	н602о	–	–	–	981629.12	3574766.57	–	Метод спутниковых геодезических измерений (определений)	0.10	$Mt=\sqrt{(0.07^2+0.07^2)}=0.10$
86:10:0101243:221(1)	н603о	–	–	–	981622.78	3574765.24	–	Метод спутниковых геодезических измерений (определений)	0.10	$Mt=\sqrt{(0.07^2+0.07^2)}=0.10$

86:10:0101243:221(1)	н604о	–	–	–	981624.72	3574756.24	–	Метод спутниковых геодезических измерений (определений)	0.10	Mt=√(0.07²+0.07²)=0.10
86:10:0101243:221(1)	н601о	–	–	–	981631.09	3574757.57	–	Метод спутниковых геодезических измерений (определений)	0.10	Mt=√(0.07²+0.07²)=0.10

2. Характеристики здания, сооружения, объекта незавершенного строительства с кадастровым номером (обозначением) 86:10:0101243:221

№ п/п	Наименование характеристики	Значение характеристики
1	2	3
1	Вид объекта недвижимости	Здание
2	Ранее присвоенный государственный учетный номер здания, сооружения, объекта незавершенного строительства (кадастровый, инвентарный или условный номер)	–
3	Кадастровый номер земельного участка (земельных участков), в границах которого (которых) расположено здание, сооружение, объект незавершенного строительства	86:10:0101243:62
4	Номер кадастрового квартала (кадастровых кварталов), в пределах которого (которых) расположено здание, сооружение, объект незавершенного строительства	86:10:0101243
5	Адрес здания, сооружения, объекта незавершенного строительства	Ханты-Мансийский Автономный округ - Югра АО, Сургут г, Федорова ул, 63 д, 1 корп
	Местоположение здания, сооружения, объекта незавершенного строительства	–
	Дополнительные сведения о местоположении	–
6	Иные сведения	–

Описание местоположения здания, сооружения, объекта незавершенного строительства на земельном участке

1. Сведения о характерных точках контура
вид объекта недвижимости (здание, сооружение, объект незавершенного строительства)
Здание
кадастровый номер (обозначение) 86:10:0101243:224
Зона № МСК-86

Номер контура	Номера характерных точек контура	Существующие			Уточненные			Метод определения координат	Средняя квадратическая погрешность определения координат характерной точки (Mt), м	Формулы, примененные для расчета средней квадратической погрешности определения координат характерной точки (Mt), м
		Координаты, м		R, м	Координаты, м		R, м			
		X	Y		X	Y				
1	2	3	4	5	6	7	8	9	10	11
86:10:0101243:224(1)	н727о	–	–	–	981728.89	357423.11	–	Метод спутниковых геодезических измерений (определений)	0.10	$Mt=\sqrt{(0.07^2+0.07^2)}=0.10$
86:10:0101243:224(1)	н728о	–	–	–	981725.92	357435.63	–	Метод спутниковых геодезических измерений (определений)	0.10	$Mt=\sqrt{(0.07^2+0.07^2)}=0.10$
86:10:0101243:224(1)	н729о	–	–	–	981672.11	357422.90	–	Метод спутниковых геодезических измерений (определений)	0.10	$Mt=\sqrt{(0.07^2+0.07^2)}=0.10$

86:10:0101243:224(1)	н730о	–	–	–	981673.77	3574815.94	–	Метод спутниковых геодезических измерений (определений)	0.10	Mt=√(0.07²+0.07²)=0.10
86:10:0101243:224(1)	н731о	–	–	–	981675.09	3574810.33	–	Метод спутниковых геодезических измерений (определений)	0.10	Mt=√(0.07²+0.07²)=0.10
86:10:0101243:224(1)	н732о	–	–	–	981687.78	3574813.34	–	Метод спутниковых геодезических измерений (определений)	0.10	Mt=√(0.07²+0.07²)=0.10
86:10:0101243:224(1)	н733о	–	–	–	981694.07	3574814.84	–	Метод спутниковых геодезических измерений (определений)	0.10	Mt=√(0.07²+0.07²)=0.10
86:10:0101243:224(1)	н727о	–	–	–	981728.89	3574823.11	–	Метод спутниковых геодезических измерений (определений)	0.10	Mt=√(0.07²+0.07²)=0.10

2. Характеристики здания, сооружения, объекта незавершенного строительства с кадастровым номером (обозначением) 86:10:0101243:224

№ п/п	Наименование характеристики	Значение характеристики
1	2	3
1	Вид объекта недвижимости	Здание
2	Ранее присвоенный	–

	государственный учетный номер здания, сооружения, объекта незавершенного строительства (кадастровый, инвентарный или условный номер)	
3	Кадастровый номер земельного участка (земельных участков), в границах которого (которых) расположено здание, сооружение, объект незавершенного строительства	86:10:0101243:10102
4	Номер кадастрового квартала (кадастровых кварталов), в пределах которого (которых) расположено здание, сооружение, объект незавершенного строительства	86:10:0101243
5	Адрес здания, сооружения, объекта незавершенного строительства	Ханты-Мансийский Автономный округ - Югра АО, Сургут г, Федорова ул, 67 д
	Местоположение здания, сооружения, объекта незавершенного строительства	–
	Дополнительные сведения о местоположении	–
6	Иные сведения	–

Описание местоположения здания, сооружения, объекта незавершенного строительства на земельном участке

1. Сведения о характерных точках контура
вид объекта недвижимости (здание, сооружение, объект незавершенного строительства)
Здание
кадастровый номер (обозначение) 86:10:0101243:225
Зона № МСК-86

Номер контура	Номера характерных точек контура	Существующие			Уточненные			Метод определения координат	Средняя квадратическая погрешность определения координат характерной точки (Mt), м	Формулы, примененные для расчета средней квадратической погрешности определения координат характерной точки (Mt), м
		Координаты, м		R, м	Координаты, м		R, м			
		X	Y		X	Y				
1	2	3	4	5	6	7	8	9	10	11
86:10:0101243:225(1)	н1323о	–	–	–	981867.94	3574948.18	–	Метод спутниковых геодезических измерений (определений)	0.10	$Mt=\sqrt{(0.07^2+0.07^2)}=0.10$
86:10:0101243:225(1)	н1324о	–	–	–	981869.58	3574941.21	–	Метод спутниковых геодезических измерений (определений)	0.10	$Mt=\sqrt{(0.07^2+0.07^2)}=0.10$
86:10:0101243:225(1)	н1325о	–	–	–	981870.25	3574938.37	–	Метод спутниковых геодезических измерений (определений)	0.10	$Mt=\sqrt{(0.07^2+0.07^2)}=0.10$

86:10:01012 43:225(1)	н1326 о	–	–	–	98187 0.91	35749 35.57	–	Метод спутник овых геодезич еских измерен ий (определ ений)	0.10	Mt=√(0.07²+0.07²)=0.10
86:10:01012 43:225(1)	н1327 о	–	–	–	98187 1.60	35749 32.66	–	Метод спутник овых геодезич еских измерен ий (определ ений)	0.10	Mt=√(0.07²+0.07²)=0.10
86:10:01012 43:225(1)	н1328 о	–	–	–	98187 2.31	35749 29.70	–	Метод спутник овых геодезич еских измерен ий (определ ений)	0.10	Mt=√(0.07²+0.07²)=0.10
86:10:01012 43:225(1)	н1329 о	–	–	–	98187 2.63	35749 28.35	–	Метод спутник овых геодезич еских измерен ий (определ ений)	0.10	Mt=√(0.07²+0.07²)=0.10
86:10:01012 43:225(1)	н1330 о	–	–	–	98187 3.33	35749 25.38	–	Метод спутник овых геодезич еских измерен ий (определ ений)	0.10	Mt=√(0.07²+0.07²)=0.10
86:10:01012 43:225(1)	н1331 о	–	–	–	98187 3.98	35749 22.64	–	Метод спутник овых геодезич еских измерен ий	0.10	Mt=√(0.07²+0.07²)=0.10

								(определ ений)		
86:10:01012 43:225(1)	н1332 о	–	–	–	98187 4.67	35749 19.80	–	Метод спутник овых геодезич еских измерен ий (определ ений)	0.10	Mt=√(0.07²+0.07²)=0.10
86:10:01012 43:225(1)	н1333 о	–	–	–	98187 5.35	35749 16.92	–	Метод спутник овых геодезич еских измерен ий (определ ений)	0.10	Mt=√(0.07²+0.07²)=0.10
86:10:01012 43:225(1)	н1334 о	–	–	–	98187 7.05	35749 09.70	–	Метод спутник овых геодезич еских измерен ий (определ ений)	0.10	Mt=√(0.07²+0.07²)=0.10
86:10:01012 43:225(1)	н1335 о	–	–	–	98187 7.71	35749 06.90	–	Метод спутник овых геодезич еских измерен ий (определ ений)	0.10	Mt=√(0.07²+0.07²)=0.10
86:10:01012 43:225(1)	н1336 о	–	–	–	98187 8.42	35749 03.93	–	Метод спутник овых геодезич еских измерен ий (определ ений)	0.10	Mt=√(0.07²+0.07²)=0.10
86:10:01012 43:225(1)	н1337 о	–	–	–	98187 9.11	35749 01.02	–	Метод спутник овых геодезич еских	0.10	Mt=√(0.07²+0.07²)=0.10

								измерений (определений)		
86:10:0101243:225(1)	н1338о	–	–	–	981879.78	3574898.20	–	Метод спутниковых геодезических измерений (определений)	0.10	Mt=√(0.07²+0.07²)=0.10
86:10:0101243:225(1)	н1339о	–	–	–	981880.10	3574896.85	–	Метод спутниковых геодезических измерений (определений)	0.10	Mt=√(0.07²+0.07²)=0.10
86:10:0101243:225(1)	н1340о	–	–	–	981880.77	3574894.02	–	Метод спутниковых геодезических измерений (определений)	0.10	Mt=√(0.07²+0.07²)=0.10
86:10:0101243:225(1)	н1341о	–	–	–	981881.45	3574891.14	–	Метод спутниковых геодезических измерений (определений)	0.10	Mt=√(0.07²+0.07²)=0.10
86:10:0101243:225(1)	н1342о	–	–	–	981882.08	3574888.48	–	Метод спутниковых геодезических измерений (определений)	0.10	Mt=√(0.07²+0.07²)=0.10
86:10:0101243:22	н1343о	–	–	–	981882.78	3574885.52	–	Метод спутниковых	0.10	Mt=√(0.07²+0.07²)=0.10

5(1)								геодезических измерений (определений)		
86:10:0101243:225(1)	н1344о	–	–	–	981884.45	3574878.47	–	Метод спутниковых геодезических измерений (определений)	0.10	Mt=√(0.07²+0.07²)=0.10
86:10:0101243:225(1)	н1345о	–	–	–	981896.96	3574881.49	–	Метод спутниковых геодезических измерений (определений)	0.10	Mt=√(0.07²+0.07²)=0.10
86:10:0101243:225(1)	н1346о	–	–	–	981896.83	3574882.05	–	Метод спутниковых геодезических измерений (определений)	0.10	Mt=√(0.07²+0.07²)=0.10
86:10:0101243:225(1)	н1347о	–	–	–	981895.48	3574887.69	–	Метод спутниковых геодезических измерений (определений)	0.10	Mt=√(0.07²+0.07²)=0.10
86:10:0101243:225(1)	н1348о	–	–	–	981894.80	3574890.59	–	Метод спутниковых геодезических измерений (определений)	0.10	Mt=√(0.07²+0.07²)=0.10
86:10:	н1349	–	–	–	98189	35748	–	Метод	0.10	Mt=√(0.07²+0.0

0101243:225(1)	о				6.07	90.89		спутниковых геодезических измерений (определений)		7^2)=0.10
86:10:0101243:225(1)	н1350о	–	–	–	981896.00	3574891.20	–	Метод спутниковых геодезических измерений (определений)	0.10	Mt=√(0.07²+0.07²)=0.10
86:10:0101243:225(1)	н1351о	–	–	–	981895.14	3574894.80	–	Метод спутниковых геодезических измерений (определений)	0.10	Mt=√(0.07²+0.07²)=0.10
86:10:0101243:225(1)	н1352о	–	–	–	981895.09	3574895.03	–	Метод спутниковых геодезических измерений (определений)	0.10	Mt=√(0.07²+0.07²)=0.10
86:10:0101243:225(1)	н1353о	–	–	–	981893.83	3574894.71	–	Метод спутниковых геодезических измерений (определений)	0.10	Mt=√(0.07²+0.07²)=0.10
86:10:0101243:225(1)	н1354о	–	–	–	981891.06	3574906.37	–	Метод спутниковых геодезических измерений (определ	0.10	Mt=√(0.07²+0.07²)=0.10

								ений)		
86:10:0101243:225(1)	н1355о	–	–	–	981892.32	3574906.66	–	Метод спутниковых геодезических измерений (определений)	0.10	Mt=√(0.07²+0.07²)=0.10
86:10:0101243:225(1)	н1356о	–	–	–	981891.36	3574910.73	–	Метод спутниковых геодезических измерений (определений)	0.10	Mt=√(0.07²+0.07²)=0.10
86:10:0101243:225(1)	н1357о	–	–	–	981890.15	3574910.44	–	Метод спутниковых геодезических измерений (определений)	0.10	Mt=√(0.07²+0.07²)=0.10
86:10:0101243:225(1)	н1358о	–	–	–	981889.45	3574913.33	–	Метод спутниковых геодезических измерений (определений)	0.10	Mt=√(0.07²+0.07²)=0.10
86:10:0101243:225(1)	н1359о	–	–	–	981888.05	3574919.15	–	Метод спутниковых геодезических измерений (определений)	0.10	Mt=√(0.07²+0.07²)=0.10
86:10:0101243:225(1)	н1360о	–	–	–	981887.33	3574922.16	–	Метод спутниковых геодезических измерен	0.10	Mt=√(0.07²+0.07²)=0.10

								ий (определ ений)		
86:10:01012 43:225(1)	н1361 о	–	–	–	98188 8.55	35749 22.45	–	Метод спутник овых геодезич еских измерен ий (определ ений)	0.10	Mt=√(0.07²+0.07²)=0.10
86:10:01012 43:225(1)	н1362 о	–	–	–	98188 7.60	35749 26.50	–	Метод спутник овых геодезич еских измерен ий (определ ений)	0.10	Mt=√(0.07²+0.07²)=0.10
86:10:01012 43:225(1)	н1363 о	–	–	–	98188 6.35	35749 26.21	–	Метод спутник овых геодезич еских измерен ий (определ ений)	0.10	Mt=√(0.07²+0.07²)=0.10
86:10:01012 43:225(1)	н1364 о	–	–	–	98188 3.57	35749 37.81	–	Метод спутник овых геодезич еских измерен ий (определ ений)	0.10	Mt=√(0.07²+0.07²)=0.10
86:10:01012 43:225(1)	н1365 о	–	–	–	98188 4.84	35749 38.12	–	Метод спутник овых геодезич еских измерен ий (определ ений)	0.10	Mt=√(0.07²+0.07²)=0.10
86:10:01012 43:225(1)	н1366 о	–	–	–	98188 3.87	35749 42.15	–	Метод спутник овых геодезич	0.10	Mt=√(0.07²+0.07²)=0.10

								еских измерений (определений)		
86:10:01012 43:225(1)	н1367 о	–	–	–	98188 2.61	35749 41.84	–	Метод спутниковых геодезических измерений (определений)	0.10	Mt=√(0.07²+0.07²)=0.10
86:10:01012 43:225(1)	н1368 о	–	–	–	98188 1.86	35749 44.98	–	Метод спутниковых геодезических измерений (определений)	0.10	Mt=√(0.07²+0.07²)=0.10
86:10:01012 43:225(1)	н1369 о	–	–	–	98188 0.90	35749 48.93	–	Метод спутниковых геодезических измерений (определений)	0.10	Mt=√(0.07²+0.07²)=0.10
86:10:01012 43:225(1)	н1370 о	–	–	–	98188 0.50	35749 50.65	–	Метод спутниковых геодезических измерений (определений)	0.10	Mt=√(0.07²+0.07²)=0.10
86:10:01012 43:225(1)	н1371 о	–	–	–	98188 0.39	35749 51.09	–	Метод спутниковых геодезических измерений (определений)	0.10	Mt=√(0.07²+0.07²)=0.10
86:10:01012	н1372 о	–	–	–	98187 9.00	35749 50.78	–	Метод спутник	0.10	Mt=√(0.07²+0.07²)=0.10

43:225(1)								овых геодезических измерений (определений)		
86:10:0101243:225(1)	н1373о	–	–	–	981878.05	3574950.56	–	Метод спутниковых геодезических измерений (определений)	0.10	Mt=√(0.07²+0.07²)=0.10
86:10:0101243:225(1)	н1323о	–	–	–	981867.94	3574948.18	–	Метод спутниковых геодезических измерений (определений)	0.10	Mt=√(0.07²+0.07²)=0.10

2. Характеристики здания, сооружения, объекта незавершенного строительства с кадастровым номером (обозначением) 86:10:0101243:225

№ п/п	Наименование характеристики	Значение характеристики
1	2	3
1	Вид объекта недвижимости	Здание
2	Ранее присвоенный государственный учетный номер здания, сооружения, объекта незавершенного строительства (кадастровый, инвентарный или условный номер)	–
3	Кадастровый номер земельного участка (земельных участков), в границах которого (которых) расположено здание, сооружение, объект незавершенного строительства	86:10:0101243:18
4	Номер кадастрового квартала (кадастровых кварталов), в пределах которого (которых) расположено здание, сооружение, объект незавершенного строительства	86:10:0101243
5	Адрес здания, сооружения, объекта незавершенного	Ханты-Мансийский Автономный округ - Югра АО, Сургут г, Федорова ул, 69 д

	строительства	
	Местоположение здания, сооружения, объекта незавершенного строительства	–
	Дополнительные сведения о местоположении	–
6	Иные сведения	–

Описание местоположения здания, сооружения, объекта незавершенного строительства на земельном участке

1. Сведения о характерных точках контура
вид объекта недвижимости (здание, сооружение, объект незавершенного строительства)
Здание
кадастровый номер (обозначение) 86:10:0101243:226
Зона № МСК-86

Номер контура	Номера характерных точек контура	Существующие			Уточненные			Метод определения координат	Средняя квадратическая погрешность определения координат характерной точки (Mt), м	Формулы, примененные для расчета средней квадратической погрешности определения координат характерной точки (Mt), м
		Координаты, м		R, м	Координаты, м		R, м			
		X	Y		X	Y				
1	2	3	4	5	6	7	8	9	10	11
86:10:0101243:226(1)	н1224о	–	–	–	981802.69	3574935.21	–	Метод спутниковых геодезических измерений (определений)	0.10	$Mt=\sqrt{(0.07^2+0.07^2)}=0.10$
86:10:0101243:226(1)	н1225о	–	–	–	981807.63	3574936.38	–	Метод спутниковых геодезических измерений (определений)	0.10	$Mt=\sqrt{(0.07^2+0.07^2)}=0.10$
86:10:0101243:226(1)	н1226о	–	–	–	981812.26	3574937.47	–	Метод спутниковых геодезических измерений (определений)	0.10	$Mt=\sqrt{(0.07^2+0.07^2)}=0.10$

86:10:01012 43:226(1)	н1227 о	–	–	–	98181 5.18	35749 38.16	–	Метод спутник овых геодезич еских измерен ий (определ ений)	0.10	Mt=√(0.07²+0.07²)=0.10
86:10:01012 43:226(1)	н1228 о	–	–	–	98181 7.90	35749 38.79	–	Метод спутник овых геодезич еских измерен ий (определ ений)	0.10	Mt=√(0.07²+0.07²)=0.10
86:10:01012 43:226(1)	н1229 о	–	–	–	98182 0.81	35749 39.48	–	Метод спутник овых геодезич еских измерен ий (определ ений)	0.10	Mt=√(0.07²+0.07²)=0.10
86:10:01012 43:226(1)	н1230 о	–	–	–	98182 8.18	35749 41.21	–	Метод спутник овых геодезич еских измерен ий (определ ений)	0.10	Mt=√(0.07²+0.07²)=0.10
86:10:01012 43:226(1)	н1231 о	–	–	–	98183 0.90	35749 41.86	–	Метод спутник овых геодезич еских измерен ий (определ ений)	0.10	Mt=√(0.07²+0.07²)=0.10
86:10:01012 43:226(1)	н1232 о	–	–	–	98183 3.92	35749 42.57	–	Метод спутник овых геодезич еских измерен ий	0.10	Mt=√(0.07²+0.07²)=0.10

								(определ ений)		
86:10:01012 43:226(1)	н1233 о	–	–	–	98183 6.66	35749 43.23	–	Метод спутник овых геодезич еских измерен ий (определ ений)	0.10	Mt=√(0.07²+0.07²)=0.10
86:10:01012 43:226(1)	н1234 о	–	–	–	98184 4.05	35749 44.98	–	Метод спутник овых геодезич еских измерен ий (определ ений)	0.10	Mt=√(0.07²+0.07²)=0.10
86:10:01012 43:226(1)	н1235 о	–	–	–	98184 6.77	35749 45.62	–	Метод спутник овых геодезич еских измерен ий (определ ений)	0.10	Mt=√(0.07²+0.07²)=0.10
86:10:01012 43:226(1)	н1236 о	–	–	–	98184 9.84	35749 46.36	–	Метод спутник овых геодезич еских измерен ий (определ ений)	0.10	Mt=√(0.07²+0.07²)=0.10
86:10:01012 43:226(1)	н1237 о	–	–	–	98185 2.57	35749 46.99	–	Метод спутник овых геодезич еских измерен ий (определ ений)	0.10	Mt=√(0.07²+0.07²)=0.10
86:10:01012 43:226(1)	н1238 о	–	–	–	98185 9.54	35749 48.64	–	Метод спутник овых геодезич еских	0.10	Mt=√(0.07²+0.07²)=0.10

								измерений (определений)		
86:10:0101243:226(1)	н1239 о	–	–	–	981862.66	3574949.38	–	Метод спутниковых геодезических измерений (определений)	0.10	Mt=√(0.07²+0.07²)=0.10
86:10:0101243:226(1)	н1240 о	–	–	–	981867.39	3574950.50	–	Метод спутниковых геодезических измерений (определений)	0.10	Mt=√(0.07²+0.07²)=0.10
86:10:0101243:226(1)	н1241 о	–	–	–	981867.94	3574948.18	–	Метод спутниковых геодезических измерений (определений)	0.10	Mt=√(0.07²+0.07²)=0.10
86:10:0101243:226(1)	н1242 о	–	–	–	981878.05	3574950.56	–	Метод спутниковых геодезических измерений (определений)	0.10	Mt=√(0.07²+0.07²)=0.10
86:10:0101243:226(1)	н1243 о	–	–	–	981877.17	3574954.25	–	Метод спутниковых геодезических измерений (определений)	0.10	Mt=√(0.07²+0.07²)=0.10
86:10:0101243:22	н1244 о	–	–	–	981874.84	3574963.92	–	Метод спутниковых	0.10	Mt=√(0.07²+0.07²)=0.10

6(1)								геодезических измерений (определений)		
86:10:0101243:226(1)	н1245о	–	–	–	981869.03	3574962.57	–	Метод спутниковых геодезических измерений (определений)	0.10	Mt=√(0.07²+0.07²)=0.10
86:10:0101243:226(1)	н1246о	–	–	–	981868.72	3574963.83	–	Метод спутниковых геодезических измерений (определений)	0.10	Mt=√(0.07²+0.07²)=0.10
86:10:0101243:226(1)	н1247о	–	–	–	981865.68	3574963.12	–	Метод спутниковых геодезических измерений (определений)	0.10	Mt=√(0.07²+0.07²)=0.10
86:10:0101243:226(1)	н1248о	–	–	–	981865.08	3574962.99	–	Метод спутниковых геодезических измерений (определений)	0.10	Mt=√(0.07²+0.07²)=0.10
86:10:0101243:226(1)	н1249о	–	–	–	981859.22	3574961.62	–	Метод спутниковых геодезических измерений (определений)	0.10	Mt=√(0.07²+0.07²)=0.10
86:10:	н1250	–	–	–	98184	35749	–	Метод	0.10	Mt=√(0.07²+0.0

0101243:226(1)	о				7.25	58.85		спутниковых геодезических измерений (определений)		7^2)=0.10
86:10:0101243:226(1)	н1251о	–	–	–	981846.91	3574960.12	–	Метод спутниковых геодезических измерений (определений)	0.10	Mt=√(0.07²+0.07²)=0.10
86:10:0101243:226(1)	н1252о	–	–	–	981842.90	3574959.13	–	Метод спутниковых геодезических измерений (определений)	0.10	Mt=√(0.07²+0.07²)=0.10
86:10:0101243:226(1)	н1253о	–	–	–	981843.16	3574957.86	–	Метод спутниковых геодезических измерений (определений)	0.10	Mt=√(0.07²+0.07²)=0.10
86:10:0101243:226(1)	н1254о	–	–	–	981840.16	3574957.14	–	Метод спутниковых геодезических измерений (определений)	0.10	Mt=√(0.07²+0.07²)=0.10
86:10:0101243:226(1)	н1255о	–	–	–	981834.51	3574955.78	–	Метод спутниковых геодезических измерений (определ	0.10	Mt=√(0.07²+0.07²)=0.10

								ений)		
86:10:0101243:226(1)	н1256о	–	–	–	981831.42	3574955.04	–	Метод спутниковых геодезических измерений (определений)	0.10	Mt=√(0.07²+0.07²)=0.10
86:10:0101243:226(1)	н1257о	–	–	–	981831.09	3574956.33	–	Метод спутниковых геодезических измерений (определений)	0.10	Mt=√(0.07²+0.07²)=0.10
86:10:0101243:226(1)	н1258о	–	–	–	981827.01	3574955.35	–	Метод спутниковых геодезических измерений (определений)	0.10	Mt=√(0.07²+0.07²)=0.10
86:10:0101243:226(1)	н1259о	–	–	–	981827.32	3574954.05	–	Метод спутниковых геодезических измерений (определений)	0.10	Mt=√(0.07²+0.07²)=0.10
86:10:0101243:226(1)	н1260о	–	–	–	981821.88	3574952.75	–	Метод спутниковых геодезических измерений (определений)	0.10	Mt=√(0.07²+0.07²)=0.10
86:10:0101243:226(1)	н1261о	–	–	–	981815.66	3574951.26	–	Метод спутниковых геодезических измерен	0.10	Mt=√(0.07²+0.07²)=0.10

								ий (определ ений)		
86:10:01012 43:226(1)	н1262 о	–	–	–	98181 5.34	35749 52.60	–	Метод спутник овых геодезич еских измерен ий (определ ений)	0.10	Mt=√(0.07²+0.07²)=0.10
86:10:01012 43:226(1)	н1263 о	–	–	–	98181 1.32	35749 51.69	–	Метод спутник овых геодезич еских измерен ий (определ ений)	0.10	Mt=√(0.07²+0.07²)=0.10
86:10:01012 43:226(1)	н1264 о	–	–	–	98181 1.65	35749 50.31	–	Метод спутник овых геодезич еских измерен ий (определ ений)	0.10	Mt=√(0.07²+0.07²)=0.10
86:10:01012 43:226(1)	н1265 о	–	–	–	98180 8.93	35749 49.66	–	Метод спутник овых геодезич еских измерен ий (определ ений)	0.10	Mt=√(0.07²+0.07²)=0.10
86:10:01012 43:226(1)	н1266 о	–	–	–	98180 8.32	35749 49.51	–	Метод спутник овых геодезич еских измерен ий (определ ений)	0.10	Mt=√(0.07²+0.07²)=0.10
86:10:01012 43:226(1)	н1267 о	–	–	–	98180 4.76	35749 48.65	–	Метод спутник овых геодезич	0.10	Mt=√(0.07²+0.07²)=0.10

								еских измерений (определений)		
86:10:01012 43:226(1)	н1268 о	–	–	–	98179 9.81	35749 47.45	–	Метод спутниковых геодезических измерений (определений)	0.10	Mt=√(0.07²+0.07²)=0.10
86:10:01012 43:226(1)	н1269 о	–	–	–	98179 5.77	35749 46.50	–	Метод спутниковых геодезических измерений (определений)	0.10	Mt=√(0.07²+0.07²)=0.10
86:10:01012 43:226(1)	н1270 о	–	–	–	98179 2.79	35749 45.80	–	Метод спутниковых геодезических измерений (определений)	0.10	Mt=√(0.07²+0.07²)=0.10
86:10:01012 43:226(1)	н1271 о	–	–	–	98179 2.47	35749 47.17	–	Метод спутниковых геодезических измерений (определений)	0.10	Mt=√(0.07²+0.07²)=0.10
86:10:01012 43:226(1)	н1272 о	–	–	–	98178 8.53	35749 46.22	–	Метод спутниковых геодезических измерений (определений)	0.10	Mt=√(0.07²+0.07²)=0.10
86:10:01012	н1273 о	–	–	–	98178 8.84	35749 44.88	–	Метод спутник	0.10	Mt=√(0.07²+0.07²)=0.10

43:226(1)								овых геодезических измерений (определений)		
86:10:0101243:226(1)	н1274о	–	–	–	981786.03	3574944.22	–	Метод спутниковых геодезических измерений (определений)	0.10	Mt=√(0.07²+0.07²)=0.10
86:10:0101243:226(1)	н1275о	–	–	–	981776.93	3574942.07	–	Метод спутниковых геодезических измерений (определений)	0.10	Mt=√(0.07²+0.07²)=0.10
86:10:0101243:226(1)	н1276о	–	–	–	981776.62	3574943.39	–	Метод спутниковых геодезических измерений (определений)	0.10	Mt=√(0.07²+0.07²)=0.10
86:10:0101243:226(1)	н1277о	–	–	–	981772.60	3574942.47	–	Метод спутниковых геодезических измерений (определений)	0.10	Mt=√(0.07²+0.07²)=0.10
86:10:0101243:226(1)	н1278о	–	–	–	981772.91	3574941.13	–	Метод спутниковых геодезических измерений (определений)	0.10	Mt=√(0.07²+0.07²)=0.10

86:10:01012 43:226(1)	н1279 о	–	–	–	98177 0.19	35749 40.49	–	Метод спутник овых геодезич еских измерен ий (определ ений)	0.10	Mt=√(0.07²+0.07²)=0.10
86:10:01012 43:226(1)	н1280 о	–	–	–	98176 3.90	35749 39.02	–	Метод спутник овых геодезич еских измерен ий (определ ений)	0.10	Mt=√(0.07²+0.07²)=0.10
86:10:01012 43:226(1)	н1281 о	–	–	–	98176 1.17	35749 38.38	–	Метод спутник овых геодезич еских измерен ий (определ ений)	0.10	Mt=√(0.07²+0.07²)=0.10
86:10:01012 43:226(1)	н1282 о	–	–	–	98176 0.87	35749 39.68	–	Метод спутник овых геодезич еских измерен ий (определ ений)	0.10	Mt=√(0.07²+0.07²)=0.10
86:10:01012 43:226(1)	н1283 о	–	–	–	98175 6.82	35749 38.69	–	Метод спутник овых геодезич еских измерен ий (определ ений)	0.10	Mt=√(0.07²+0.07²)=0.10
86:10:01012 43:226(1)	н1284 о	–	–	–	98175 7.11	35749 37.42	–	Метод спутник овых геодезич еских измерен ий	0.10	Mt=√(0.07²+0.07²)=0.10

								(определ ений)		
86:10:01012 43:226(1)	н1285 о	–	–	–	98174 5.40	35749 34.67	–	Метод спутник овых геодезич еских измерен ий (определ ений)	0.10	Mt=√(0.07²+0.07²)=0.10
86:10:01012 43:226(1)	н1286 о	–	–	–	98174 5.09	35749 35.96	–	Метод спутник овых геодезич еских измерен ий (определ ений)	0.10	Mt=√(0.07²+0.07²)=0.10
86:10:01012 43:226(1)	н1287 о	–	–	–	98174 1.11	35749 35.01	–	Метод спутник овых геодезич еских измерен ий (определ ений)	0.10	Mt=√(0.07²+0.07²)=0.10
86:10:01012 43:226(1)	н1288 о	–	–	–	98174 1.41	35749 33.73	–	Метод спутник овых геодезич еских измерен ий (определ ений)	0.10	Mt=√(0.07²+0.07²)=0.10
86:10:01012 43:226(1)	н1289 о	–	–	–	98173 8.58	35749 33.07	–	Метод спутник овых геодезич еских измерен ий (определ ений)	0.10	Mt=√(0.07²+0.07²)=0.10
86:10:01012 43:226(1)	н1290 о	–	–	–	98173 5.02	35749 32.24	–	Метод спутник овых геодезич еских	0.10	Mt=√(0.07²+0.07²)=0.10

								измерений (определений)		
86:10:0101243:226(1)	н1291 о	–	–	–	981734.21	3574932.05	–	Метод спутниковых геодезических измерений (определений)	0.10	Mt=√(0.07²+0.07²)=0.10
86:10:0101243:226(1)	н1292 о	–	–	–	981733.91	3574931.98	–	Метод спутниковых геодезических измерений (определений)	0.10	Mt=√(0.07²+0.07²)=0.10
86:10:0101243:226(1)	н1293 о	–	–	–	981733.60	3574931.91	–	Метод спутниковых геодезических измерений (определений)	0.10	Mt=√(0.07²+0.07²)=0.10
86:10:0101243:226(1)	н1294 о	–	–	–	981733.30	3574931.84	–	Метод спутниковых геодезических измерений (определений)	0.10	Mt=√(0.07²+0.07²)=0.10
86:10:0101243:226(1)	н1295 о	–	–	–	981732.99	3574931.77	–	Метод спутниковых геодезических измерений (определений)	0.10	Mt=√(0.07²+0.07²)=0.10
86:10:0101243:22	н1296 о	–	–	–	981732.69	3574931.69	–	Метод спутниковых	0.10	Mt=√(0.07²+0.07²)=0.10

6(1)								геодезических измерений (определений)		
86:10:0101243:226(1)	н1297о	–	–	–	981732.37	3574931.62	–	Метод спутниковых геодезических измерений (определений)	0.10	Mt=√(0.07²+0.07²)=0.10
86:10:0101243:226(1)	н1298о	–	–	–	981732.24	3574931.59	–	Метод спутниковых геодезических измерений (определений)	0.10	Mt=√(0.07²+0.07²)=0.10
86:10:0101243:226(1)	н1299о	–	–	–	981732.32	3574931.23	–	Метод спутниковых геодезических измерений (определений)	0.10	Mt=√(0.07²+0.07²)=0.10
86:10:0101243:226(1)	н1300о	–	–	–	981732.55	3574930.27	–	Метод спутниковых геодезических измерений (определений)	0.10	Mt=√(0.07²+0.07²)=0.10
86:10:0101243:226(1)	н1301о	–	–	–	981732.81	3574929.20	–	Метод спутниковых геодезических измерений (определений)	0.10	Mt=√(0.07²+0.07²)=0.10
86:10:	н1302	–	–	–	98173	35749	–	Метод	0.10	Mt=√(0.07²+0.0

0101243:226(1)	о				5.22	19.10		спутниковых геодезических измерений (определений)		7^2)=0.10
86:10:0101243:226(1)	н1303о	–	–	–	981741.88	3574920.69	–	Метод спутниковых геодезических измерений (определений)	0.10	Mt=√(0.07²+0.07²)=0.10
86:10:0101243:226(1)	н1304о	–	–	–	981744.99	3574921.44	–	Метод спутниковых геодезических измерений (определений)	0.10	Mt=√(0.07²+0.07²)=0.10
86:10:0101243:226(1)	н1305о	–	–	–	981747.71	3574922.09	–	Метод спутниковых геодезических измерений (определений)	0.10	Mt=√(0.07²+0.07²)=0.10
86:10:0101243:226(1)	н1306о	–	–	–	981750.82	3574922.84	–	Метод спутниковых геодезических измерений (определений)	0.10	Mt=√(0.07²+0.07²)=0.10
86:10:0101243:226(1)	н1307о	–	–	–	981751.16	3574922.92	–	Метод спутниковых геодезических измерений (определ	0.10	Mt=√(0.07²+0.07²)=0.10

								ений)		
86:10:0101243:226(1)	н1308о	–	–	–	981757.63	3574924.45	–	Метод спутниковых геодезических измерений (определений)	0.10	Mt=√(0.07²+0.07²)=0.10
86:10:0101243:226(1)	н1309о	–	–	–	981757.99	3574924.54	–	Метод спутниковых геодезических измерений (определений)	0.10	Mt=√(0.07²+0.07²)=0.10
86:10:0101243:226(1)	н1310о	–	–	–	981760.81	3574925.22	–	Метод спутниковых геодезических измерений (определений)	0.10	Mt=√(0.07²+0.07²)=0.10
86:10:0101243:226(1)	н1311о	–	–	–	981763.82	3574925.93	–	Метод спутниковых геодезических измерений (определений)	0.10	Mt=√(0.07²+0.07²)=0.10
86:10:0101243:226(1)	н1312о	–	–	–	981766.70	3574926.62	–	Метод спутниковых геодезических измерений (определений)	0.10	Mt=√(0.07²+0.07²)=0.10
86:10:0101243:226(1)	н1313о	–	–	–	981773.57	3574928.28	–	Метод спутниковых геодезических измерен	0.10	Mt=√(0.07²+0.07²)=0.10

								ий (определ ений)		
86:10:01012 43:226(1)	н1314 о	–	–	–	98177 6.64	35749 28.99	–	Метод спутник овых геодезич еских измерен ий (определ ений)	0.10	Mt=√(0.07²+0.07²)=0.10
86:10:01012 43:226(1)	н1315 о	–	–	–	98177 9.48	35749 29.66	–	Метод спутник овых геодезич еских измерен ий (определ ений)	0.10	Mt=√(0.07²+0.07²)=0.10
86:10:01012 43:226(1)	н1316 о	–	–	–	98178 2.42	35749 30.37	–	Метод спутник овых геодезич еских измерен ий (определ ений)	0.10	Mt=√(0.07²+0.07²)=0.10
86:10:01012 43:226(1)	н1317 о	–	–	–	98178 2.76	35749 30.45	–	Метод спутник овых геодезич еских измерен ий (определ ений)	0.10	Mt=√(0.07²+0.07²)=0.10
86:10:01012 43:226(1)	н1318 о	–	–	–	98178 9.23	35749 31.99	–	Метод спутник овых геодезич еских измерен ий (определ ений)	0.10	Mt=√(0.07²+0.07²)=0.10
86:10:01012 43:226(1)	н1319 о	–	–	–	98178 9.59	35749 32.07	–	Метод спутник овых геодезич	0.10	Mt=√(0.07²+0.07²)=0.10

								еских измерений (определений)		
86:10:0101243:226(1)	н1320о	–	–	–	981792.64	3574932.79	–	Метод спутниковых геодезических измерений (определений)	0.10	Mt=√(0.07²+0.07²)=0.10
86:10:0101243:226(1)	н1321о	–	–	–	981795.23	3574933.43	–	Метод спутниковых геодезических измерений (определений)	0.10	Mt=√(0.07²+0.07²)=0.10
86:10:0101243:226(1)	н1322о	–	–	–	981798.11	3574934.12	–	Метод спутниковых геодезических измерений (определений)	0.10	Mt=√(0.07²+0.07²)=0.10
86:10:0101243:226(1)	н1224о	–	–	–	981802.69	3574935.21	–	Метод спутниковых геодезических измерений (определений)	0.10	Mt=√(0.07²+0.07²)=0.10

2. Характеристики здания, сооружения, объекта незавершенного строительства с кадастровым номером (обозначением) 86:10:0101243:226

№ п/п	Наименование характеристики	Значение характеристики
1	2	3
1	Вид объекта недвижимости	Здание
2	Ранее присвоенный государственный учетный номер здания, сооружения, объекта незавершенного строительства (кадастровый,	–

	инвентарный или условный номер)	
3	Кадастровый номер земельного участка (земельных участков), в границах которого (которых) расположено здание, сооружение, объект незавершенного строительства	86:10:0101243:18
4	Номер кадастрового квартала (кадастровых кварталов), в пределах которого (которых) расположено здание, сооружение, объект незавершенного строительства	86:10:0101243
5	Адрес здания, сооружения, объекта незавершенного строительства	Ханты-Мансийский Автономный округ - Югра АО, Сургут г, Федорова ул, 69 д
	Местоположение здания, сооружения, объекта незавершенного строительства	–
	Дополнительные сведения о местоположении	–
6	Иные сведения	–

Описание местоположения здания, сооружения, объекта незавершенного строительства на земельном участке

1. Сведения о характерных точках контура
вид объекта недвижимости (здание, сооружение, объект незавершенного строительства)
Здание
кадастровый номер (обозначение) 86:10:0101243:227
Зона № МСК-86

Номер контура	Номера характерных точек контура	Существующие			Уточненные			Метод определения координат	Средняя квадратическая погрешность определения координат характерной точки (Mt), м	Формулы, примененные для расчета средней квадратической погрешности определения координат характерной точки (Mt), м
		Координаты, м		R, м	Координаты, м		R, м			
		X	Y		X	Y				
1	2	3	4	5	6	7	8	9	10	11
86:10:0101243:227(1)	н1374о	–	–	–	981732.81	3574929.20	–	Метод спутниковых геодезических измерений (определений)	0.10	Mt=√(0.07²+0.07²)=0.10
86:10:0101243:227(1)	н1375о	–	–	–	981726.99	3574927.79	–	Метод спутниковых геодезических измерений (определений)	0.10	Mt=√(0.07²+0.07²)=0.10
86:10:0101243:227(1)	н1376о	–	–	–	981719.57	3574925.99	–	Метод спутниковых геодезических измерений (определений)	0.10	Mt=√(0.07²+0.07²)=0.10

86:10:01012 43:227(1)	н1377 о	–	–	–	98172 0.98	35749 20.20	–	Метод спутник овых геодезич еских измерен ий (определ ений)	0.10	Mt=√(0.07²+0.07²)=0.10
86:10:01012 43:227(1)	н1378 о	–	–	–	98171 9.48	35749 19.79	–	Метод спутник овых геодезич еских измерен ий (определ ений)	0.10	Mt=√(0.07²+0.07²)=0.10
86:10:01012 43:227(1)	н1379 о	–	–	–	98172 0.21	35749 16.71	–	Метод спутник овых геодезич еских измерен ий (определ ений)	0.10	Mt=√(0.07²+0.07²)=0.10
86:10:01012 43:227(1)	н1380 о	–	–	–	98172 1.76	35749 10.18	–	Метод спутник овых геодезич еских измерен ий (определ ений)	0.10	Mt=√(0.07²+0.07²)=0.10
86:10:01012 43:227(1)	н1381 о	–	–	–	98172 3.85	35749 01.44	–	Метод спутник овых геодезич еских измерен ий (определ ений)	0.10	Mt=√(0.07²+0.07²)=0.10
86:10:01012 43:227(1)	н1382 о	–	–	–	98172 4.54	35748 98.52	–	Метод спутник овых геодезич еских измерен ий	0.10	Mt=√(0.07²+0.07²)=0.10

								(определ ений)		
86:10:01012 43:227(1)	н1383 о	–	–	–	98172 3.15	35748 98.13	–	Метод спутник овых геодезич еских измерен ий (определ ений)	0.10	Mt=√(0.07²+0.07²)=0.10
86:10:01012 43:227(1)	н1384 о	–	–	–	98172 4.17	35748 94.05	–	Метод спутник овых геодезич еских измерен ий (определ ений)	0.10	Mt=√(0.07²+0.07²)=0.10
86:10:01012 43:227(1)	н1385 о	–	–	–	98172 5.54	35748 94.37	–	Метод спутник овых геодезич еских измерен ий (определ ений)	0.10	Mt=√(0.07²+0.07²)=0.10
86:10:01012 43:227(1)	н1386 о	–	–	–	98172 8.31	35748 82.66	–	Метод спутник овых геодезич еских измерен ий (определ ений)	0.10	Mt=√(0.07²+0.07²)=0.10
86:10:01012 43:227(1)	н1387 о	–	–	–	98172 6.95	35748 82.35	–	Метод спутник овых геодезич еских измерен ий (определ ений)	0.10	Mt=√(0.07²+0.07²)=0.10
86:10:01012 43:227(1)	н1388 о	–	–	–	98172 7.92	35748 78.22	–	Метод спутник овых геодезич еских	0.10	Mt=√(0.07²+0.07²)=0.10

								измерений (определений)		
86:10:0101243:227(1)	н1389о	–	–	–	981729.29	3574878.55	–	Метод спутниковых геодезических измерений (определений)	0.10	Mt=√(0.07²+0.07²)=0.10
86:10:0101243:227(1)	н1390о	–	–	–	981729.99	3574875.62	–	Метод спутниковых геодезических измерений (определений)	0.10	Mt=√(0.07²+0.07²)=0.10
86:10:0101243:227(1)	н1391о	–	–	–	981731.46	3574869.49	–	Метод спутниковых геодезических измерений (определений)	0.10	Mt=√(0.07²+0.07²)=0.10
86:10:0101243:227(1)	н1392о	–	–	–	981733.02	3574869.87	–	Метод спутниковых геодезических измерений (определений)	0.10	Mt=√(0.07²+0.07²)=0.10
86:10:0101243:227(1)	н1393о	–	–	–	981733.60	3574870.02	–	Метод спутниковых геодезических измерений (определений)	0.10	Mt=√(0.07²+0.07²)=0.10
86:10:0101243:22	н1394о	–	–	–	981734.52	3574866.33	–	Метод спутниковых	0.10	Mt=√(0.07²+0.07²)=0.10

7(1)								геодезических измерений (определений)		
86:10:0101243:227(1)	н1395о	–	–	–	981736.91	3574856.79	–	Метод спутниковых геодезических измерений (определений)	0.10	Mt=√(0.07²+0.07²)=0.10
86:10:0101243:227(1)	н1396о	–	–	–	981742.70	3574858.24	–	Метод спутниковых геодезических измерений (определений)	0.10	Mt=√(0.07²+0.07²)=0.10
86:10:0101243:227(1)	н1397о	–	–	–	981743.07	3574856.62	–	Метод спутниковых геодезических измерений (определений)	0.10	Mt=√(0.07²+0.07²)=0.10
86:10:0101243:227(1)	н1398о	–	–	–	981747.01	3574857.57	–	Метод спутниковых геодезических измерений (определений)	0.10	Mt=√(0.07²+0.07²)=0.10
86:10:0101243:227(1)	н1399о	–	–	–	981752.77	3574858.95	–	Метод спутниковых геодезических измерений (определений)	0.10	Mt=√(0.07²+0.07²)=0.10
86:10:	н1400	–	–	–	98175	35748	–	Метод	0.10	Mt=√(0.07²+0.0

0101243:227(1)	о				8.41	60.30		спутниковых геодезических измерений (определений)		7^2)=0.10
86:10:0101243:227(1)	н1401о	–	–	–	981755.46	3574872.70	–	Метод спутниковых геодезических измерений (определений)	0.10	Mt=√(0.07²+0.07²)=0.10
86:10:0101243:227(1)	н1402о	–	–	–	981749.18	3574871.21	–	Метод спутниковых геодезических измерений (определений)	0.10	Mt=√(0.07²+0.07²)=0.10
86:10:0101243:227(1)	н1403о	–	–	–	981748.24	3574870.99	–	Метод спутниковых геодезических измерений (определений)	0.10	Mt=√(0.07²+0.07²)=0.10
86:10:0101243:227(1)	н1404о	–	–	–	981744.30	3574870.05	–	Метод спутниковых геодезических измерений (определений)	0.10	Mt=√(0.07²+0.07²)=0.10
86:10:0101243:227(1)	н1405о	–	–	–	981742.14	3574879.11	–	Метод спутниковых геодезических измерений (определ	0.10	Mt=√(0.07²+0.07²)=0.10

								ений)		
86:10:0101243:227(1)	н1406о	–	–	–	981741.44	3574882.04	–	Метод спутниковых геодезических измерений (определений)	0.10	Mt=√(0.07²+0.07²)=0.10
86:10:0101243:227(1)	н1407о	–	–	–	981740.80	3574884.85	–	Метод спутниковых геодезических измерений (определений)	0.10	Mt=√(0.07²+0.07²)=0.10
86:10:0101243:227(1)	н1408о	–	–	–	981740.05	3574887.96	–	Метод спутниковых геодезических измерений (определений)	0.10	Mt=√(0.07²+0.07²)=0.10
86:10:0101243:227(1)	н1409о	–	–	–	981739.97	3574888.31	–	Метод спутниковых геодезических измерений (определений)	0.10	Mt=√(0.07²+0.07²)=0.10
86:10:0101243:227(1)	н1410о	–	–	–	981738.43	3574894.78	–	Метод спутниковых геодезических измерений (определений)	0.10	Mt=√(0.07²+0.07²)=0.10
86:10:0101243:227(1)	н1411о	–	–	–	981738.35	3574895.13	–	Метод спутниковых геодезических измерен	0.10	Mt=√(0.07²+0.07²)=0.10

								ий (определ ений)		
86:10:01012 43:227(1)	н1412 о	–	–	–	98173 7.63	35748 98.18	–	Метод спутник овых геодезич еских измерен ий (определ ений)	0.10	Mt=√(0.07²+0.07²)=0.10
86:10:01012 43:227(1)	н1413 о	–	–	–	98173 6.99	35749 00.77	–	Метод спутник овых геодезич еских измерен ий (определ ений)	0.10	Mt=√(0.07²+0.07²)=0.10
86:10:01012 43:227(1)	н1414 о	–	–	–	98173 6.30	35749 03.65	–	Метод спутник овых геодезич еских измерен ий (определ ений)	0.10	Mt=√(0.07²+0.07²)=0.10
86:10:01012 43:227(1)	н1415 о	–	–	–	98173 5.35	35749 07.81	–	Метод спутник овых геодезич еских измерен ий (определ ений)	0.10	Mt=√(0.07²+0.07²)=0.10
86:10:01012 43:227(1)	н1416 о	–	–	–	98173 4.60	35749 10.96	–	Метод спутник овых геодезич еских измерен ий (определ ений)	0.10	Mt=√(0.07²+0.07²)=0.10
86:10:01012 43:227(1)	н1417 о	–	–	–	98173 3.89	35749 13.96	–	Метод спутник овых геодезич	0.10	Mt=√(0.07²+0.07²)=0.10

								еских измерений (определений)		
86:10:0101243:227(1)	н1418о	–	–	–	981732.80	3574918.52	–	Метод спутниковых геодезических измерений (определений)	0.10	Mt=√(0.07²+0.07²)=0.10
86:10:0101243:227(1)	н1419о	–	–	–	981735.22	3574919.10	–	Метод спутниковых геодезических измерений (определений)	0.10	Mt=√(0.07²+0.07²)=0.10
86:10:0101243:227(1)	н1374о	–	–	–	981732.81	3574929.20	–	Метод спутниковых геодезических измерений (определений)	0.10	Mt=√(0.07²+0.07²)=0.10

2. Характеристики здания, сооружения, объекта незавершенного строительства с кадастровым номером (обозначением) 86:10:0101243:227

№ п/п	Наименование характеристики	Значение характеристики
1	2	3
1	Вид объекта недвижимости	Здание
2	Ранее присвоенный государственный учетный номер здания, сооружения, объекта незавершенного строительства (кадастровый, инвентарный или условный номер)	–
3	Кадастровый номер земельного участка (земельных участков), в границах которого (которых) расположено здание, сооружение, объект незавершенного строительства	86:10:0101243:18
4	Номер кадастрового квартала	86:10:0101243

	(кадастровых кварталов), в пределах которого (которых) расположено здание, сооружение, объект незавершенного строительства	
5	Адрес здания, сооружения, объекта незавершенного строительства	Ханты-Мансийский Автономный округ - Югра АО, Сургут г, Федорова ул, 69 д
	Местоположение здания, сооружения, объекта незавершенного строительства	–
	Дополнительные сведения о местоположении	–
6	Иные сведения	–

Описание местоположения здания, сооружения, объекта незавершенного строительства на земельном участке

1. Сведения о характерных точках контура
вид объекта недвижимости (здание, сооружение, объект незавершенного строительства)
Здание
кадастровый номер (обозначение) 86:10:0101243:229
Зона № МСК-86

Номер контура	Номера характерных точек контура	Существующие			Уточненные			Метод определения координат	Средняя квадратическая погрешность определения координат характерной точки (Mt), м	Формулы, примененные для расчета средней квадратической погрешности определения координат характерной точки (Mt), м
		Координаты, м		R, м	Координаты, м		R, м			
		X	Y		X	Y				
1	2	3	4	5	6	7	8	9	10	11
86:10:0101243:229(1)	н1420о	–	–	–	981758.41	3574860.30	–	Метод спутниковых геодезических измерений (определений)	0.10	$Mt=\sqrt{(0.07^2+0.07^2)}=0.10$
86:10:0101243:229(1)	н1421о	–	–	–	981764.66	3574861.79	–	Метод спутниковых геодезических измерений (определений)	0.10	$Mt=\sqrt{(0.07^2+0.07^2)}=0.10$
86:10:0101243:229(1)	н1422о	–	–	–	981767.57	3574862.49	–	Метод спутниковых геодезических измерений (определений)	0.10	$Mt=\sqrt{(0.07^2+0.07^2)}=0.10$

86:10:01012 43:229(1)	н1423 о	–	–	–	98176 7.87	35748 61.18	–	Метод спутник овых геодезич еских измерен ий (определ ений)	0.10	Mt=√(0.07²+0.07²)=0.10
86:10:01012 43:229(1)	н1424 о	–	–	–	98177 1.94	35748 62.16	–	Метод спутник овых геодезич еских измерен ий (определ ений)	0.10	Mt=√(0.07²+0.07²)=0.10
86:10:01012 43:229(1)	н1425 о	–	–	–	98177 1.64	35748 63.45	–	Метод спутник овых геодезич еских измерен ий (определ ений)	0.10	Mt=√(0.07²+0.07²)=0.10
86:10:01012 43:229(1)	н1426 о	–	–	–	98178 3.26	35748 66.31	–	Метод спутник овых геодезич еских измерен ий (определ ений)	0.10	Mt=√(0.07²+0.07²)=0.10
86:10:01012 43:229(1)	н1427 о	–	–	–	98178 3.59	35748 64.90	–	Метод спутник овых геодезич еских измерен ий (определ ений)	0.10	Mt=√(0.07²+0.07²)=0.10
86:10:01012 43:229(1)	н1428 о	–	–	–	98178 7.62	35748 65.86	–	Метод спутник овых геодезич еских измерен ий	0.10	Mt=√(0.07²+0.07²)=0.10

								(определ ений)		
86:10:01012 43:229(1)	н1429 о	–	–	–	98178 7.30	35748 67.26	–	Метод спутник овых геодезич еских измерен ий (определ ений)	0.10	Mt=√(0.07²+0.07²)=0.10
86:10:01012 43:229(1)	н1430 о	–	–	–	98179 0.22	35748 67.95	–	Метод спутник овых геодезич еских измерен ий (определ ений)	0.10	Mt=√(0.07²+0.07²)=0.10
86:10:01012 43:229(1)	н1431 о	–	–	–	98179 6.10	35748 69.35	–	Метод спутник овых геодезич еских измерен ий (определ ений)	0.10	Mt=√(0.07²+0.07²)=0.10
86:10:01012 43:229(1)	н1432 о	–	–	–	98179 9.03	35748 70.04	–	Метод спутник овых геодезич еских измерен ий (определ ений)	0.10	Mt=√(0.07²+0.07²)=0.10
86:10:01012 43:229(1)	н1433 о	–	–	–	98179 9.35	35748 68.68	–	Метод спутник овых геодезич еских измерен ий (определ ений)	0.10	Mt=√(0.07²+0.07²)=0.10
86:10:01012 43:229(1)	н1434 о	–	–	–	98180 3.37	35748 69.68	–	Метод спутник овых геодезич еских	0.10	Mt=√(0.07²+0.07²)=0.10

								измерений (определений)		
86:10:0101243:229(1)	н1435о	–	–	–	981803.06	3574871.01	–	Метод спутниковых геодезических измерений (определений)	0.10	Mt=√(0.07²+0.07²)=0.10
86:10:0101243:229(1)	н1436о	–	–	–	981814.73	3574873.76	–	Метод спутниковых геодезических измерений (определений)	0.10	Mt=√(0.07²+0.07²)=0.10
86:10:0101243:229(1)	н1437о	–	–	–	981815.04	3574872.47	–	Метод спутниковых геодезических измерений (определений)	0.10	Mt=√(0.07²+0.07²)=0.10
86:10:0101243:229(1)	н1438о	–	–	–	981819.09	3574873.41	–	Метод спутниковых геодезических измерений (определений)	0.10	Mt=√(0.07²+0.07²)=0.10
86:10:0101243:229(1)	н1439о	–	–	–	981818.78	3574874.72	–	Метод спутниковых геодезических измерений (определений)	0.10	Mt=√(0.07²+0.07²)=0.10
86:10:0101243:22	н1440о	–	–	–	981821.71	3574875.42	–	Метод спутниковых	0.10	Mt=√(0.07²+0.07²)=0.10

9(1)								геодезических измерений (определений)		
86:10:0101243:229(1)	н1441о	–	–	–	981827.98	357476.91	–	Метод спутниковых геодезических измерений (определений)	0.10	Mt=√(0.07²+0.07²)=0.10
86:10:0101243:229(1)	н1442о	–	–	–	981825.05	357489.26	–	Метод спутниковых геодезических измерений (определений)	0.10	Mt=√(0.07²+0.07²)=0.10
86:10:0101243:229(1)	н1443о	–	–	–	981818.36	357487.67	–	Метод спутниковых геодезических измерений (определений)	0.10	Mt=√(0.07²+0.07²)=0.10
86:10:0101243:229(1)	н1444о	–	–	–	981815.40	357486.97	–	Метод спутниковых геодезических измерений (определений)	0.10	Mt=√(0.07²+0.07²)=0.10
86:10:0101243:229(1)	н1445о	–	–	–	981812.52	357486.30	–	Метод спутниковых геодезических измерений (определений)	0.10	Mt=√(0.07²+0.07²)=0.10
86:10:	н1446	–	–	–	98180	35748	–	Метод	0.10	Mt=√(0.07²+0.0

0101243:229(1)	о				9.59	85.58		спутниковых геодезических измерений (определений)		7^2)=0.10
86:10:0101243:229(1)	н1447о	–	–	–	981809.25	3574885.50	–	Метод спутниковых геодезических измерений (определений)	0.10	Mt=√(0.07^2+0.07^2)=0.10
86:10:0101243:229(1)	н1448о	–	–	–	981802.90	3574883.99	–	Метод спутниковых геодезических измерений (определений)	0.10	Mt=√(0.07^2+0.07^2)=0.10
86:10:0101243:229(1)	н1449о	–	–	–	981802.55	3574883.91	–	Метод спутниковых геодезических измерений (определений)	0.10	Mt=√(0.07^2+0.07^2)=0.10
86:10:0101243:229(1)	н1450о	–	–	–	981799.63	3574883.21	–	Метод спутниковых геодезических измерений (определений)	0.10	Mt=√(0.07^2+0.07^2)=0.10
86:10:0101243:229(1)	н1451о	–	–	–	981796.88	3574882.56	–	Метод спутниковых геодезических измерений (определ	0.10	Mt=√(0.07^2+0.07^2)=0.10

								ений)		
86:10:0101243:229(1)	н1452о	–	–	–	981793.95	3574881.86	–	Метод спутниковых геодезических измерений (определений)	0.10	Mt=√(0.07²+0.07²)=0.10
86:10:0101243:229(1)	н1453о	–	–	–	981786.89	3574880.18	–	Метод спутниковых геодезических измерений (определений)	0.10	Mt=√(0.07²+0.07²)=0.10
86:10:0101243:229(1)	н1454о	–	–	–	981783.96	3574879.48	–	Метод спутниковых геодезических измерений (определений)	0.10	Mt=√(0.07²+0.07²)=0.10
86:10:0101243:229(1)	н1455о	–	–	–	981780.96	3574878.80	–	Метод спутниковых геодезических измерений (определений)	0.10	Mt=√(0.07²+0.07²)=0.10
86:10:0101243:229(1)	н1456о	–	–	–	981778.04	3574878.09	–	Метод спутниковых геодезических измерений (определений)	0.10	Mt=√(0.07²+0.07²)=0.10
86:10:0101243:229(1)	н1457о	–	–	–	981777.69	3574878.01	–	Метод спутниковых геодезических измерен	0.10	Mt=√(0.07²+0.07²)=0.10

								ий (определ ений)		
86:10:01012 43:229(1)	н1458 о	–	–	–	98177 1.35	35748 76.50	–	Метод спутник овых геодезич еских измерен ий (определ ений)	0.10	Mt=√(0.07²+0.07²)=0.10
86:10:01012 43:229(1)	н1459 о	–	–	–	98177 1.00	35748 76.42	–	Метод спутник овых геодезич еских измерен ий (определ ений)	0.10	Mt=√(0.07²+0.07²)=0.10
86:10:01012 43:229(1)	н1460 о	–	–	–	98176 8.07	35748 75.71	–	Метод спутник овых геодезич еских измерен ий (определ ений)	0.10	Mt=√(0.07²+0.07²)=0.10
86:10:01012 43:229(1)	н1461 о	–	–	–	98176 5.23	35748 75.03	–	Метод спутник овых геодезич еских измерен ий (определ ений)	0.10	Mt=√(0.07²+0.07²)=0.10
86:10:01012 43:229(1)	н1462 о	–	–	–	98176 2.35	35748 74.34	–	Метод спутник овых геодезич еских измерен ий (определ ений)	0.10	Mt=√(0.07²+0.07²)=0.10
86:10:01012 43:229(1)	н1463 о	–	–	–	98175 5.46	35748 72.70	–	Метод спутник овых геодезич	0.10	Mt=√(0.07²+0.07²)=0.10

								еских измерений (определений)		
86:10:0101243:229(1)	н1420о	–	–	–	981758.41	3574860.30	–	Метод спутниковых геодезических измерений (определений)	0.10	$Mt=\sqrt{(0.07^2+0.07^2)}=0.10$

2. Характеристики здания, сооружения, объекта незавершенного строительства с кадастровым номером (обозначением) 86:10:0101243:229

№ п/п	Наименование характеристики	Значение характеристики
1	2	3
1	Вид объекта недвижимости	Здание
2	Ранее присвоенный государственный учетный номер здания, сооружения, объекта незавершенного строительства (кадастровый, инвентарный или условный номер)	–
3	Кадастровый номер земельного участка (земельных участков), в границах которого (которых) расположено здание, сооружение, объект незавершенного строительства	86:10:0101243:18
4	Номер кадастрового квартала (кадастровых кварталов), в пределах которого (которых) расположено здание, сооружение, объект незавершенного строительства	86:10:0101243
5	Адрес здания, сооружения, объекта незавершенного строительства	Ханты-Мансийский Автономный округ - Югра АО, Сургут г, Федорова ул, 69 д
	Местоположение здания, сооружения, объекта незавершенного строительства	–
	Дополнительные сведения о местоположении	–
6	Иные сведения	–

Описание местоположения здания, сооружения, объекта незавершенного строительства на земельном участке

1. Сведения о характерных точках контура
вид объекта недвижимости (здание, сооружение, объект незавершенного строительства)
Здание
кадастровый номер (обозначение) 86:10:0101243:230
Зона № МСК-86

Номер контура	Номера характерных точек контура	Существующие			Уточненные			Метод определения координат	Средняя квадратическая погрешность определения координат характерной точки (Mt), м	Формулы, примененные для расчета средней квадратической погрешности определения координат характерной точки (Mt), м
		Координаты, м		R, м	Координаты, м		R, м			
		X	Y		X	Y				
1	2	3	4	5	6	7	8	9	10	11
86:10:0101243:230(1)	н1505 о	–	–	–	981575.97	357418.60	–	Метод спутниковых геодезических измерений (определений)	0.10	$Mt=\sqrt{(0.07^2+0.07^2)}=0.10$
86:10:0101243:230(1)	н1506 о	–	–	–	981572.88	357420.45	–	Метод спутниковых геодезических измерений (определений)	0.10	$Mt=\sqrt{(0.07^2+0.07^2)}=0.10$
86:10:0101243:230(1)	н1507 о	–	–	–	981569.97	357422.20	–	Метод спутниковых геодезических измерений (определений)	0.10	$Mt=\sqrt{(0.07^2+0.07^2)}=0.10$

86:10:0101243:230(1)	н1508о	–	–	–	981567.40	357423.75	–	Метод спутниковых геодезических измерений (определений)	0.10	Mt=√(0.07²+0.07²)=0.10
86:10:0101243:230(1)	н1509о	–	–	–	981564.23	357425.66	–	Метод спутниковых геодезических измерений (определений)	0.10	Mt=√(0.07²+0.07²)=0.10
86:10:0101243:230(1)	н1510о	–	–	–	981562.20	357426.88	–	Метод спутниковых геодезических измерений (определений)	0.10	Mt=√(0.07²+0.07²)=0.10
86:10:0101243:230(1)	н1511о	–	–	–	981559.02	357428.79	–	Метод спутниковых геодезических измерений (определений)	0.10	Mt=√(0.07²+0.07²)=0.10
86:10:0101243:230(1)	н1512о	–	–	–	981556.21	357430.48	–	Метод спутниковых геодезических измерений (определений)	0.10	Mt=√(0.07²+0.07²)=0.10
86:10:0101243:230(1)	н1513о	–	–	–	981555.23	357434.35	–	Метод спутниковых геодезических измерений	0.10	Mt=√(0.07²+0.07²)=0.10

								(определ ений)		
86:10:01012 43:230(1)	н1514 о	–	–	–	98155 4.32	35743 37.97	–	Метод спутник овых геодезич еских измерен ий (определ ений)	0.10	Mt=√(0.07²+0.07²)=0.10
86:10:01012 43:230(1)	н1515 о	–	–	–	98155 3.62	35743 40.73	–	Метод спутник овых геодезич еских измерен ий (определ ений)	0.10	Mt=√(0.07²+0.07²)=0.10
86:10:01012 43:230(1)	н1516 о	–	–	–	98155 2.78	35743 44.07	–	Метод спутник овых геодезич еских измерен ий (определ ений)	0.10	Mt=√(0.07²+0.07²)=0.10
86:10:01012 43:230(1)	н1517 о	–	–	–	98155 2.17	35743 46.48	–	Метод спутник овых геодезич еских измерен ий (определ ений)	0.10	Mt=√(0.07²+0.07²)=0.10
86:10:01012 43:230(1)	н1518 о	–	–	–	98155 1.22	35743 50.25	–	Метод спутник овых геодезич еских измерен ий (определ ений)	0.10	Mt=√(0.07²+0.07²)=0.10
86:10:01012 43:230(1)	н1519 о	–	–	–	98154 9.39	35743 57.52	–	Метод спутник овых геодезич еских	0.10	Mt=√(0.07²+0.07²)=0.10

								измерений (определений)		
86:10:0101243:230(1)	н1520о	–	–	–	981548.61	3574360.62	–	Метод спутниковых геодезических измерений (определений)	0.10	Mt=√(0.07²+0.07²)=0.10
86:10:0101243:230(1)	н1521о	–	–	–	981547.86	3574363.55	–	Метод спутниковых геодезических измерений (определений)	0.10	Mt=√(0.07²+0.07²)=0.10
86:10:0101243:230(1)	н1522о	–	–	–	981547.06	3574366.76	–	Метод спутниковых геодезических измерений (определений)	0.10	Mt=√(0.07²+0.07²)=0.10
86:10:0101243:230(1)	н1523о	–	–	–	981546.23	3574370.02	–	Метод спутниковых геодезических измерений (определений)	0.10	Mt=√(0.07²+0.07²)=0.10
86:10:0101243:230(1)	н1524о	–	–	–	981545.50	3574372.91	–	Метод спутниковых геодезических измерений (определений)	0.10	Mt=√(0.07²+0.07²)=0.10
86:10:0101243:23	н1525о	–	–	–	981544.55	3574376.69	–	Метод спутниковых	0.10	Mt=√(0.07²+0.07²)=0.10

0(1)								геодезических измерений (определений)		
86:10:0101243:230(1)	н1526о	–	–	–	981543.69	3574376.48	–	Метод спутниковых геодезических измерений (определений)	0.10	Mt=√(0.07²+0.07²)=0.10
86:10:0101243:230(1)	н1527о	–	–	–	981540.68	3574375.71	–	Метод спутниковых геодезических измерений (определений)	0.10	Mt=√(0.07²+0.07²)=0.10
86:10:0101243:230(1)	н1528о	–	–	–	981533.84	3574373.99	–	Метод спутниковых геодезических измерений (определений)	0.10	Mt=√(0.07²+0.07²)=0.10
86:10:0101243:230(1)	н1529о	–	–	–	981532.37	3574372.92	–	Метод спутниковых геодезических измерений (определений)	0.10	Mt=√(0.07²+0.07²)=0.10
86:10:0101243:230(1)	н1530о	–	–	–	981533.20	3574369.49	–	Метод спутниковых геодезических измерений (определений)	0.10	Mt=√(0.07²+0.07²)=0.10
86:10:	н1531	–	–	–	98153	35743	–	Метод	0.10	Mt=√(0.07²+0.0

0101243:230(1)	о				3.72	67.35		спутниковых геодезических измерений (определений)		7^2)=0.10
86:10:0101243:230(1)	н1532о	–	–	–	981532.42	3574367.03	–	Метод спутниковых геодезических измерений (определений)	0.10	Mt=√(0.07²+0.07²)=0.10
86:10:0101243:230(1)	н1533о	–	–	–	981533.47	3574362.98	–	Метод спутниковых геодезических измерений (определений)	0.10	Mt=√(0.07²+0.07²)=0.10
86:10:0101243:230(1)	н1534о	–	–	–	981534.75	3574363.29	–	Метод спутниковых геодезических измерений (определений)	0.10	Mt=√(0.07²+0.07²)=0.10
86:10:0101243:230(1)	н1535о	–	–	–	981535.47	3574360.35	–	Метод спутниковых геодезических измерений (определений)	0.10	Mt=√(0.07²+0.07²)=0.10
86:10:0101243:230(1)	н1536о	–	–	–	981534.19	3574360.05	–	Метод спутниковых геодезических измерений (определ	0.10	Mt=√(0.07²+0.07²)=0.10

								ений)		
86:10:0101243:230(1)	н1537о	–	–	–	981535.15	3574356.06	–	Метод спутниковых геодезических измерений (определений)	0.10	Mt=√(0.07²+0.07²)=0.10
86:10:0101243:230(1)	н1538о	–	–	–	981536.45	3574356.38	–	Метод спутниковых геодезических измерений (определений)	0.10	Mt=√(0.07²+0.07²)=0.10
86:10:0101243:230(1)	н1539о	–	–	–	981536.98	3574354.25	–	Метод спутниковых геодезических измерений (определений)	0.10	Mt=√(0.07²+0.07²)=0.10
86:10:0101243:230(1)	н1540о	–	–	–	981538.82	3574346.81	–	Метод спутниковых геодезических измерений (определений)	0.10	Mt=√(0.07²+0.07²)=0.10
86:10:0101243:230(1)	н1541о	–	–	–	981539.35	3574344.67	–	Метод спутниковых геодезических измерений (определений)	0.10	Mt=√(0.07²+0.07²)=0.10
86:10:0101243:230(1)	н1542о	–	–	–	981538.10	3574344.35	–	Метод спутниковых геодезических измерен	0.10	Mt=√(0.07²+0.07²)=0.10

								ий (определ ений)		
86:10:01012 43:230(1)	н1543 о	–	–	–	98153 9.14	35743 40.26	–	Метод спутник овых геодезич еских измерен ий (определ ений)	0.10	Mt=√(0.07²+0.07²)=0.10
86:10:01012 43:230(1)	н1544 о	–	–	–	98154 0.37	35743 40.56	–	Метод спутник овых геодезич еских измерен ий (определ ений)	0.10	Mt=√(0.07²+0.07²)=0.10
86:10:01012 43:230(1)	н1545 о	–	–	–	98154 1.09	35743 37.67	–	Метод спутник овых геодезич еских измерен ий (определ ений)	0.10	Mt=√(0.07²+0.07²)=0.10
86:10:01012 43:230(1)	н1546 о	–	–	–	98153 9.83	35743 37.36	–	Метод спутник овых геодезич еских измерен ий (определ ений)	0.10	Mt=√(0.07²+0.07²)=0.10
86:10:01012 43:230(1)	н1547 о	–	–	–	98154 0.80	35743 33.29	–	Метод спутник овых геодезич еских измерен ий (определ ений)	0.10	Mt=√(0.07²+0.07²)=0.10
86:10:01012 43:230(1)	н1548 о	–	–	–	98154 2.10	35743 33.62	–	Метод спутник овых геодезич	0.10	Mt=√(0.07²+0.07²)=0.10

								еских измерений (определений)		
86:10:0101243:230(1)	н1549о	–	–	–	981542.63	3574331.48	–	Метод спутниковых геодезических измерений (определений)	0.10	Mt=√(0.07²+0.07²)=0.10
86:10:0101243:230(1)	н1550о	–	–	–	981543.57	3574327.68	–	Метод спутниковых геодезических измерений (определений)	0.10	Mt=√(0.07²+0.07²)=0.10
86:10:0101243:230(1)	н1551о	–	–	–	981545.68	3574323.07	–	Метод спутниковых геодезических измерений (определений)	0.10	Mt=√(0.07²+0.07²)=0.10
86:10:0101243:230(1)	н1552о	–	–	–	981549.47	3574319.67	–	Метод спутниковых геодезических измерений (определений)	0.10	Mt=√(0.07²+0.07²)=0.10
86:10:0101243:230(1)	н1553о	–	–	–	981552.82	3574317.65	–	Метод спутниковых геодезических измерений (определений)	0.10	Mt=√(0.07²+0.07²)=0.10
86:10:01012	н1554о	–	–	–	981554.71	3574316.51	–	Метод спутник	0.10	Mt=√(0.07²+0.07²)=0.10

43:230(1)								овых геодезических измерений (определений)		
86:10:0101243:230(1)	н1555о	–	–	–	981554.04	3574315.40	–	Метод спутниковых геодезических измерений (определений)	0.10	Mt=√(0.07²+0.07²)=0.10
86:10:0101243:230(1)	н1556о	–	–	–	981557.61	3574313.25	–	Метод спутниковых геодезических измерений (определений)	0.10	Mt=√(0.07²+0.07²)=0.10
86:10:0101243:230(1)	н1557о	–	–	–	981557.71	3574313.41	–	Метод спутниковых геодезических измерений (определений)	0.10	Mt=√(0.07²+0.07²)=0.10
86:10:0101243:230(1)	н1558о	–	–	–	981558.28	3574314.35	–	Метод спутниковых геодезических измерений (определений)	0.10	Mt=√(0.07²+0.07²)=0.10
86:10:0101243:230(1)	н1559о	–	–	–	981560.86	3574312.79	–	Метод спутниковых геодезических измерений (определений)	0.10	Mt=√(0.07²+0.07²)=0.10

86:10:0101243:230(1)	н1560о	–	–	–	981560.29	3574311.85	–	Метод спутниковых геодезических измерений (определений)	0.10	Mt=√(0.07²+0.07²)=0.10
86:10:0101243:230(1)	н1561о	–	–	–	981560.17	3574311.65	–	Метод спутниковых геодезических измерений (определений)	0.10	Mt=√(0.07²+0.07²)=0.10
86:10:0101243:230(1)	н1562о	–	–	–	981563.74	3574309.51	–	Метод спутниковых геодезических измерений (определений)	0.10	Mt=√(0.07²+0.07²)=0.10
86:10:0101243:230(1)	н1563о	–	–	–	981564.43	3574310.64	–	Метод спутниковых геодезических измерений (определений)	0.10	Mt=√(0.07²+0.07²)=0.10
86:10:0101243:230(1)	н1564о	–	–	–	981566.31	3574309.50	–	Метод спутниковых геодезических измерений (определений)	0.10	Mt=√(0.07²+0.07²)=0.10
86:10:0101243:230(1)	н1565о	–	–	–	981569.50	3574307.58	–	Метод спутниковых геодезических измерений	0.10	Mt=√(0.07²+0.07²)=0.10

								(определ ений)		
86:10:01012 43:230(1)	н1505 о	–	–	–	98157 5.97	35743 18.60	–	Метод спутник овых геодезич еских измерен ий (определ ений)	0.10	Mt=√(0.07²+0.07²)=0.10

2. Характеристики здания, сооружения, объекта незавершенного строительства с кадастровым номером (обозначением) 86:10:0101243:230

№ п/п	Наименование характеристики	Значение характеристики
1	2	3
1	Вид объекта недвижимости	Здание
2	Ранее присвоенный государственный учетный номер здания, сооружения, объекта незавершенного строительства (кадастровый, инвентарный или условный номер)	–
3	Кадастровый номер земельного участка (земельных участков), в границах которого (которых) расположено здание, сооружение, объект незавершенного строительства	86:10:0101243:10174
4	Номер кадастрового квартала (кадастровых кварталов), в пределах которого (которых) расположено здание, сооружение, объект незавершенного строительства	86:10:0101243
5	Адрес здания, сооружения, объекта незавершенного строительства	Ханты-Мансийский Автономный округ - Югра АО, Сургут г
	Местоположение здания, сооружения, объекта незавершенного строительства	–
	Дополнительные сведения о местоположении	–
6	Иные сведения	–

Описание местоположения здания, сооружения, объекта незавершенного строительства на земельном участке

1. Сведения о характерных точках контура
вид объекта недвижимости (здание, сооружение, объект незавершенного строительства)
Здание
кадастровый номер (обозначение) 86:10:0101243:231
Зона № МСК-86

Номер контура	Номера характерных точек контура	Существующие			Уточненные			Метод определения координат	Средняя квадратическая погрешность определения координат характерной точки (Mt), м	Формулы, примененные для расчета средней квадратической погрешности определения координат характерной точки (Mt), м
		Координаты, м		R, м	Координаты, м		R, м			
		X	Y		X	Y				
1	2	3	4	5	6	7	8	9	10	11
86:10:0101243:231(1)	н1566о	–	–	–	981642.43	357431.33	–	Метод спутниковых геодезических измерений (определений)	0.10	Mt=√(0.07²+0.07²)=0.10
86:10:0101243:231(1)	н1567о	–	–	–	981638.92	357416.45	–	Метод спутниковых геодезических измерений (определений)	0.10	Mt=√(0.07²+0.07²)=0.10
86:10:0101243:231(1)	н1568о	–	–	–	981635.37	357415.57	–	Метод спутниковых геодезических измерений (определений)	0.10	Mt=√(0.07²+0.07²)=0.10

86:10:0101243:231(1)	н1569о	–	–	–	981632.42	3574314.83	–	Метод спутниковых геодезических измерений (определений)	0.10	Mt=√(0.07²+0.07²)=0.10
86:10:0101243:231(1)	н1570о	–	–	–	981631.78	3574314.68	–	Метод спутниковых геодезических измерений (определений)	0.10	Mt=√(0.07²+0.07²)=0.10
86:10:0101243:231(1)	н1571о	–	–	–	981630.24	3574314.30	–	Метод спутниковых геодезических измерений (определений)	0.10	Mt=√(0.07²+0.07²)=0.10
86:10:0101243:231(1)	н1572о	–	–	–	981629.12	3574314.01	–	Метод спутниковых геодезических измерений (определений)	0.10	Mt=√(0.07²+0.07²)=0.10
86:10:0101243:231(1)	н1573о	–	–	–	981626.68	3574313.40	–	Метод спутниковых геодезических измерений (определений)	0.10	Mt=√(0.07²+0.07²)=0.10
86:10:0101243:231(1)	н1574о	–	–	–	981623.09	3574312.51	–	Метод спутниковых геодезических измерений	0.10	Mt=√(0.07²+0.07²)=0.10

								(определ ений)		
86:10:01012 43:231(1)	н1575 о	–	–	–	98161 6.30	35743 10.82	–	Метод спутник овых геодезич еских измерен ий (определ ений)	0.10	Mt=√(0.07²+0.07²)=0.10
86:10:01012 43:231(1)	н1576 о	–	–	–	98161 2.62	35743 09.90	–	Метод спутник овых геодезич еских измерен ий (определ ений)	0.10	Mt=√(0.07²+0.07²)=0.10
86:10:01012 43:231(1)	н1577 о	–	–	–	98160 9.68	35743 09.16	–	Метод спутник овых геодезич еских измерен ий (определ ений)	0.10	Mt=√(0.07²+0.07²)=0.10
86:10:01012 43:231(1)	н1578 о	–	–	–	98160 7.45	35743 08.62	–	Метод спутник овых геодезич еских измерен ий (определ ений)	0.10	Mt=√(0.07²+0.07²)=0.10
86:10:01012 43:231(1)	н1579 о	–	–	–	98160 6.31	35743 08.32	–	Метод спутник овых геодезич еских измерен ий (определ ений)	0.10	Mt=√(0.07²+0.07²)=0.10
86:10:01012 43:231(1)	н1580 о	–	–	–	98160 3.91	35743 07.73	–	Метод спутник овых геодезич еских	0.10	Mt=√(0.07²+0.07²)=0.10

								измерений (определений)		
86:10:0101243:231(1)	н1581о	–	–	–	981600.32	3574306.83	–	Метод спутниковых геодезических измерений (определений)	0.10	Mt=√(0.07²+0.07²)=0.10
86:10:0101243:231(1)	н1582о	–	–	–	981596.94	3574305.99	–	Метод спутниковых геодезических измерений (определений)	0.10	Mt=√(0.07²+0.07²)=0.10
86:10:0101243:231(1)	н1583о	–	–	–	981593.59	3574308.01	–	Метод спутниковых геодезических измерений (определений)	0.10	Mt=√(0.07²+0.07²)=0.10
86:10:0101243:231(1)	н1584о	–	–	–	981590.45	3574309.89	–	Метод спутниковых геодезических измерений (определений)	0.10	Mt=√(0.07²+0.07²)=0.10
86:10:0101243:231(1)	н1585о	–	–	–	981587.87	3574311.44	–	Метод спутниковых геодезических измерений (определений)	0.10	Mt=√(0.07²+0.07²)=0.10
86:10:0101243:23	н1586о	–	–	–	981585.00	3574313.17	–	Метод спутниковых	0.10	Mt=√(0.07²+0.07²)=0.10

1(1)								геодезических измерений (определений)		
86:10:0101243:231(1)	н1587о	–	–	–	981582.91	3574314.43	–	Метод спутниковых геодезических измерений (определений)	0.10	Mt=√(0.07²+0.07²)=0.10
86:10:0101243:231(1)	н1588о	–	–	–	981579.73	3574316.33	–	Метод спутниковых геодезических измерений (определений)	0.10	Mt=√(0.07²+0.07²)=0.10
86:10:0101243:231(1)	н1589о	–	–	–	981575.97	3574318.60	–	Метод спутниковых геодезических измерений (определений)	0.10	Mt=√(0.07²+0.07²)=0.10
86:10:0101243:231(1)	н1590о	–	–	–	981569.50	3574307.58	–	Метод спутниковых геодезических измерений (определений)	0.10	Mt=√(0.07²+0.07²)=0.10
86:10:0101243:231(1)	н1591о	–	–	–	981573.27	3574305.30	–	Метод спутниковых геодезических измерений (определений)	0.10	Mt=√(0.07²+0.07²)=0.10
86:10:	н1592	–	–	–	98157	35743	–	Метод	0.10	Mt=√(0.07²+0.0

0101243:231(1)	о				5.15	04.17		спутниковых геодезических измерений (определений)		7^2)=0.10
86:10:0101243:231(1)	н1593о	–	–	–	981574.45	3574302.99	–	Метод спутниковых геодезических измерений (определений)	0.10	Mt=√(0.07²+0.07²)=0.10
86:10:0101243:231(1)	н1594о	–	–	–	981578.02	3574300.84	–	Метод спутниковых геодезических измерений (определений)	0.10	Mt=√(0.07²+0.07²)=0.10
86:10:0101243:231(1)	н1595о	–	–	–	981578.73	3574302.00	–	Метод спутниковых геодезических измерений (определений)	0.10	Mt=√(0.07²+0.07²)=0.10
86:10:0101243:231(1)	н1596о	–	–	–	981581.29	3574300.46	–	Метод спутниковых геодезических измерений (определений)	0.10	Mt=√(0.07²+0.07²)=0.10
86:10:0101243:231(1)	н1597о	–	–	–	981580.59	3574299.29	–	Метод спутниковых геодезических измерений (определ	0.10	Mt=√(0.07²+0.07²)=0.10

								ений)		
86:10:0101243:231(1)	н1598о	–	–	–	981584.17	357429.15	–	Метод спутниковых геодезических измерений (определений)	0.10	Mt=√(0.07²+0.07²)=0.10
86:10:0101243:231(1)	н1599о	–	–	–	981584.88	357428.31	–	Метод спутниковых геодезических измерений (определений)	0.10	Mt=√(0.07²+0.07²)=0.10
86:10:0101243:231(1)	н1600о	–	–	–	981586.76	357429.18	–	Метод спутниковых геодезических измерений (определений)	0.10	Mt=√(0.07²+0.07²)=0.10
86:10:0101243:231(1)	н1601о	–	–	–	981590.01	357429.22	–	Метод спутниковых геодезических измерений (определений)	0.10	Mt=√(0.07²+0.07²)=0.10
86:10:0101243:231(1)	н1602о	–	–	–	981590.24	357429.08	–	Метод спутниковых геодезических измерений (определений)	0.10	Mt=√(0.07²+0.07²)=0.10
86:10:0101243:231(1)	н1603о	–	–	–	981594.81	357429.48	–	Метод спутниковых геодезических измерен	0.10	Mt=√(0.07²+0.07²)=0.10

								ий (определ ений)		
86:10:01012 43:231(1)	н1604 о	–	–	–	98159 9.86	35742 93.77	–	Метод спутник овых геодезич еских измерен ий (определ ений)	0.10	Mt=√(0.07²+0.07²)=0.10
86:10:01012 43:231(1)	н1605 о	–	–	–	98160 0.05	35742 93.82	–	Метод спутник овых геодезич еских измерен ий (определ ений)	0.10	Mt=√(0.07²+0.07²)=0.10
86:10:01012 43:231(1)	н1606 о	–	–	–	98160 3.67	35742 94.71	–	Метод спутник овых геодезич еских измерен ий (определ ений)	0.10	Mt=√(0.07²+0.07²)=0.10
86:10:01012 43:231(1)	н1607 о	–	–	–	98160 5.80	35742 95.24	–	Метод спутник овых геодезич еских измерен ий (определ ений)	0.10	Mt=√(0.07²+0.07²)=0.10
86:10:01012 43:231(1)	н1608 о	–	–	–	98160 6.12	35742 93.95	–	Метод спутник овых геодезич еских измерен ий (определ ений)	0.10	Mt=√(0.07²+0.07²)=0.10
86:10:01012 43:231(1)	н1609 о	–	–	–	98161 0.17	35742 94.94	–	Метод спутник овых геодезич	0.10	Mt=√(0.07²+0.07²)=0.10

								еских измерений (определений)		
86:10:0101243:231(1)	н1610о	–	–	–	981609.85	3574296.24	–	Метод спутниковых геодезических измерений (определений)	0.10	Mt=√(0.07²+0.07²)=0.10
86:10:0101243:231(1)	н1611о	–	–	–	981612.78	3574296.97	–	Метод спутниковых геодезических измерений (определений)	0.10	Mt=√(0.07²+0.07²)=0.10
86:10:0101243:231(1)	н1612о	–	–	–	981613.10	3574295.67	–	Метод спутниковых геодезических измерений (определений)	0.10	Mt=√(0.07²+0.07²)=0.10
86:10:0101243:231(1)	н1613о	–	–	–	981617.16	3574296.62	–	Метод спутниковых геодезических измерений (определений)	0.10	Mt=√(0.07²+0.07²)=0.10
86:10:0101243:231(1)	н1614о	–	–	–	981616.83	3574297.97	–	Метод спутниковых геодезических измерений (определений)	0.10	Mt=√(0.07²+0.07²)=0.10
86:10:01012	н1615о	–	–	–	981618.96	3574298.50	–	Метод спутник	0.10	Mt=√(0.07²+0.07²)=0.10

43:231(1)								овых геодезических измерений (определений)		
86:10:0101243:231(1)	н1616 о	–	–	–	981622.66	3574299.41	–	Метод спутниковых геодезических измерений (определений)	0.10	Mt=√(0.07²+0.07²)=0.10
86:10:0101243:231(1)	н1617 о	–	–	–	981626.35	3574300.33	–	Метод спутниковых геодезических измерений (определений)	0.10	Mt=√(0.07²+0.07²)=0.10
86:10:0101243:231(1)	н1618 о	–	–	–	981628.49	3574300.86	–	Метод спутниковых геодезических измерений (определений)	0.10	Mt=√(0.07²+0.07²)=0.10
86:10:0101243:231(1)	н1619 о	–	–	–	981628.84	3574299.53	–	Метод спутниковых геодезических измерений (определений)	0.10	Mt=√(0.07²+0.07²)=0.10
86:10:0101243:231(1)	н1620 о	–	–	–	981632.88	3574300.53	–	Метод спутниковых геодезических измерений (определений)	0.10	Mt=√(0.07²+0.07²)=0.10

86:10:0101243:231(1)	н1621о	–	–	–	981632.55	357401.86	–	Метод спутниковых геодезических измерений (определений)	0.10	Mt=√(0.07²+0.07²)=0.10
86:10:0101243:231(1)	н1622о	–	–	–	981635.52	357402.59	–	Метод спутниковых геодезических измерений (определений)	0.10	Mt=√(0.07²+0.07²)=0.10
86:10:0101243:231(1)	н1623о	–	–	–	981635.84	357401.29	–	Метод спутниковых геодезических измерений (определений)	0.10	Mt=√(0.07²+0.07²)=0.10
86:10:0101243:231(1)	н1624о	–	–	–	981639.89	357402.29	–	Метод спутниковых геодезических измерений (определений)	0.10	Mt=√(0.07²+0.07²)=0.10
86:10:0101243:231(1)	н1625о	–	–	–	981639.57	357403.59	–	Метод спутниковых геодезических измерений (определений)	0.10	Mt=√(0.07²+0.07²)=0.10
86:10:0101243:231(1)	н1626о	–	–	–	981641.71	357404.12	–	Метод спутниковых геодезических измерений	0.10	Mt=√(0.07²+0.07²)=0.10

								(определ ений)		
86:10:01012 43:231(1)	н1627 о	–	–	–	98164 5.50	35743 05.06	–	Метод спутник овых геодезич еских измерен ий (определ ений)	0.10	Mt=√(0.07²+0.07²)=0.10
86:10:01012 43:231(1)	н1566 о	–	–	–	98164 2.43	35743 17.33	–	Метод спутник овых геодезич еских измерен ий (определ ений)	0.10	Mt=√(0.07²+0.07²)=0.10

2. Характеристики здания, сооружения, объекта незавершенного строительства с кадастровым номером (обозначением) 86:10:0101243:231

№ п/п	Наименование характеристики	Значение характеристики
1	2	3
1	Вид объекта недвижимости	Здание
2	Ранее присвоенный государственный учетный номер здания, сооружения, объекта незавершенного строительства (кадастровый, инвентарный или условный номер)	–
3	Кадастровый номер земельного участка (земельных участков), в границах которого (которых) расположено здание, сооружение, объект незавершенного строительства	86:10:0101243:10174
4	Номер кадастрового квартала (кадастровых кварталов), в пределах которого (которых) расположено здание, сооружение, объект незавершенного строительства	86:10:0101243
5	Адрес здания, сооружения, объекта незавершенного строительства	Ханты-Мансийский Автономный округ - Югра АО, Сургут г, Мелик-Карамова ул, 25 д
	Местоположение здания, сооружения, объекта незавершенного строительства	–
	Дополнительные сведения о	–

	местоположении	
6	Иные сведения	–

Описание местоположения здания, сооружения, объекта незавершенного строительства на земельном участке

1. Сведения о характерных точках контура
вид объекта недвижимости (здание, сооружение, объект незавершенного строительства)
Здание
кадастровый номер (обозначение) 86:10:0101243:233
Зона № МСК-86

Номер контура	Номера характерных точек контура	Существующие			Уточненные			Метод определения координат	Средняя квадратическая погрешность определения координат характерной точки (Mt), м	Формулы, примененные для расчета средней квадратической погрешности определения координат характерной точки (Mt), м
		Координаты, м		R, м	Координаты, м		R, м			
		X	Y		X	Y				
1	2	3	4	5	6	7	8	9	10	11
86:10:0101243:233(1)	н1464о	–	–	–	981642.43	357431.33	–	Метод спутниковых геодезических измерений (определений)	0.10	Mt=√(0.07²+0.07²)=0.10
86:10:0101243:233(1)	н1465о	–	–	–	981645.50	357405.06	–	Метод спутниковых геодезических измерений (определений)	0.10	Mt=√(0.07²+0.07²)=0.10
86:10:0101243:233(1)	н1466о	–	–	–	981649.29	357406.00	–	Метод спутниковых геодезических измерений (определений)	0.10	Mt=√(0.07²+0.07²)=0.10

86:10:0101243:233(1)	н1467о	–	–	–	981651.40	357406.52	–	Метод спутниковых геодезических измерений (определений)	0.10	Mt=√(0.07²+0.07²)=0.10
86:10:0101243:233(1)	н1468о	–	–	–	981651.72	357405.24	–	Метод спутниковых геодезических измерений (определений)	0.10	Mt=√(0.07²+0.07²)=0.10
86:10:0101243:233(1)	н1469о	–	–	–	981655.76	357406.24	–	Метод спутниковых геодезических измерений (определений)	0.10	Mt=√(0.07²+0.07²)=0.10
86:10:0101243:233(1)	н1470о	–	–	–	981655.47	357407.49	–	Метод спутниковых геодезических измерений (определений)	0.10	Mt=√(0.07²+0.07²)=0.10
86:10:0101243:233(1)	н1471о	–	–	–	981658.43	357408.24	–	Метод спутниковых геодезических измерений (определений)	0.10	Mt=√(0.07²+0.07²)=0.10
86:10:0101243:233(1)	н1472о	–	–	–	981658.75	357406.95	–	Метод спутниковых геодезических измерений	0.10	Mt=√(0.07²+0.07²)=0.10

								(определ ений)		
86:10:01012 43:233(1)	н1473 о	–	–	–	98166 2.81	35743 07.94	–	Метод спутник овых геодезич еских измерен ий (определ ений)	0.10	Mt=√(0.07²+0.07²)=0.10
86:10:01012 43:233(1)	н1474 о	–	–	–	98166 2.52	35743 09.08	–	Метод спутник овых геодезич еских измерен ий (определ ений)	0.10	Mt=√(0.07²+0.07²)=0.10
86:10:01012 43:233(1)	н1475 о	–	–	–	98166 4.65	35743 09.63	–	Метод спутник овых геодезич еских измерен ий (определ ений)	0.10	Mt=√(0.07²+0.07²)=0.10
86:10:01012 43:233(1)	н1476 о	–	–	–	98167 1.95	35743 11.49	–	Метод спутник овых геодезич еских измерен ий (определ ений)	0.10	Mt=√(0.07²+0.07²)=0.10
86:10:01012 43:233(1)	н1477 о	–	–	–	98167 4.08	35743 12.04	–	Метод спутник овых геодезич еских измерен ий (определ ений)	0.10	Mt=√(0.07²+0.07²)=0.10
86:10:01012 43:233(1)	н1478 о	–	–	–	98167 4.39	35743 10.86	–	Метод спутник овых геодезич еских	0.10	Mt=√(0.07²+0.07²)=0.10

								измерений (определений)		
86:10:0101243:233(1)	н1479о	–	–	–	981678.53	3574311.89	–	Метод спутниковых геодезических измерений (определений)	0.10	Mt=√(0.07²+0.07²)=0.10
86:10:0101243:233(1)	н1480о	–	–	–	981678.23	3574313.09	–	Метод спутниковых геодезических измерений (определений)	0.10	Mt=√(0.07²+0.07²)=0.10
86:10:0101243:233(1)	н1481о	–	–	–	981681.08	3574313.81	–	Метод спутниковых геодезических измерений (определений)	0.10	Mt=√(0.07²+0.07²)=0.10
86:10:0101243:233(1)	н1482о	–	–	–	981681.40	3574312.56	–	Метод спутниковых геодезических измерений (определений)	0.10	Mt=√(0.07²+0.07²)=0.10
86:10:0101243:233(1)	н1483о	–	–	–	981685.52	3574313.61	–	Метод спутниковых геодезических измерений (определений)	0.10	Mt=√(0.07²+0.07²)=0.10
86:10:0101243:23	н1484о	–	–	–	981685.20	3574314.86	–	Метод спутниковых	0.10	Mt=√(0.07²+0.07²)=0.10

3(1)								геодезических измерений (определений)		
86:10:0101243:233(1)	н1485о	–	–	–	981687.34	3574315.41	–	Метод спутниковых геодезических измерений (определений)	0.10	Mt=√(0.07²+0.07²)=0.10
86:10:0101243:233(1)	н1486о	–	–	–	981690.71	3574316.27	–	Метод спутниковых геодезических измерений (определений)	0.10	Mt=√(0.07²+0.07²)=0.10
86:10:0101243:233(1)	н1487о	–	–	–	981691.36	3574316.43	–	Метод спутниковых геодезических измерений (определений)	0.10	Mt=√(0.07²+0.07²)=0.10
86:10:0101243:233(1)	н1488о	–	–	–	981688.22	3574328.74	–	Метод спутниковых геодезических измерений (определений)	0.10	Mt=√(0.07²+0.07²)=0.10
86:10:0101243:233(1)	н1489о	–	–	–	981684.57	3574327.83	–	Метод спутниковых геодезических измерений (определений)	0.10	Mt=√(0.07²+0.07²)=0.10
86:10:	н1490	–	–	–	98168	35743	–	Метод	0.10	Mt=√(0.07²+0.0

0101243:233(1)	о				1.02	26.94		спутниковых геодезических измерений (определений)		7^2)=0.10
86:10:0101243:233(1)	н1491о	–	–	–	981678.10	3574326.22	–	Метод спутниковых геодезических измерений (определений)	0.10	Mt=√(0.07²+0.07²)=0.10
86:10:0101243:233(1)	н1492о	–	–	–	981677.35	3574326.03	–	Метод спутниковых геодезических измерений (определений)	0.10	Mt=√(0.07²+0.07²)=0.10
86:10:0101243:233(1)	н1493о	–	–	–	981675.83	3574325.65	–	Метод спутниковых геодезических измерений (определений)	0.10	Mt=√(0.07²+0.07²)=0.10
86:10:0101243:233(1)	н1494о	–	–	–	981674.53	3574325.33	–	Метод спутниковых геодезических измерений (определений)	0.10	Mt=√(0.07²+0.07²)=0.10
86:10:0101243:233(1)	н1495о	–	–	–	981672.28	3574324.77	–	Метод спутниковых геодезических измерений (определ	0.10	Mt=√(0.07²+0.07²)=0.10

								ений)		
86:10:0101243:233(1)	н1496о	–	–	–	981668.69	357423.87	–	Метод спутниковых геодезических измерений (определений)	0.10	Mt=√(0.07²+0.07²)=0.10
86:10:0101243:233(1)	н1497о	–	–	–	981661.94	357422.19	–	Метод спутниковых геодезических измерений (определений)	0.10	Mt=√(0.07²+0.07²)=0.10
86:10:0101243:233(1)	н1498о	–	–	–	981658.26	357421.27	–	Метод спутниковых геодезических измерений (определений)	0.10	Mt=√(0.07²+0.07²)=0.10
86:10:0101243:233(1)	н1499о	–	–	–	981655.42	357420.57	–	Метод спутниковых геодезических измерений (определений)	0.10	Mt=√(0.07²+0.07²)=0.10
86:10:0101243:233(1)	н1500о	–	–	–	981654.74	357420.40	–	Метод спутниковых геодезических измерений (определений)	0.10	Mt=√(0.07²+0.07²)=0.10
86:10:0101243:233(1)	н1501о	–	–	–	981653.61	357420.11	–	Метод спутниковых геодезических измерен	0.10	Mt=√(0.07²+0.07²)=0.10

								ий (определ ений)		
86:10:01012 43:233(1)	н1502 о	–	–	–	98165 2.48	35743 19.83	–	Метод спутник овых геодезич еских измерен ий (определ ений)	0.10	Mt=√(0.07²+0.07²)=0.10
86:10:01012 43:233(1)	н1503 о	–	–	–	98164 9.60	35743 19.11	–	Метод спутник овых геодезич еских измерен ий (определ ений)	0.10	Mt=√(0.07²+0.07²)=0.10
86:10:01012 43:233(1)	н1504 о	–	–	–	98164 6.20	35743 18.27	–	Метод спутник овых геодезич еских измерен ий (определ ений)	0.10	Mt=√(0.07²+0.07²)=0.10
86:10:01012 43:233(1)	н1464 о	–	–	–	98164 2.43	35743 17.33	–	Метод спутник овых геодезич еских измерен ий (определ ений)	0.10	Mt=√(0.07²+0.07²)=0.10

2. Характеристики здания, сооружения, объекта незавершенного строительства с кадастровым номером (обозначением) 86:10:0101243:233

№ п/п	Наименование характеристики	Значение характеристики
1	2	3
1	Вид объекта недвижимости	Здание
2	Ранее присвоенный государственный учетный номер здания, сооружения, объекта незавершенного строительства (кадастровый, инвентарный или условный номер)	–

3	Кадастровый номер земельного участка (земельных участков), в границах которого (которых) расположено здание, сооружение, объект незавершенного строительства	86:10:0101243:10174
4	Номер кадастрового квартала (кадастровых кварталов), в пределах которого (которых) расположено здание, сооружение, объект незавершенного строительства	86:10:0101243
5	Адрес здания, сооружения, объекта незавершенного строительства	Ханты-Мансийский Автономный округ - Югра АО, Сургут г, Мелик-Карамова ул, 25 д
	Местоположение здания, сооружения, объекта незавершенного строительства	–
	Дополнительные сведения о местоположении	–
6	Иные сведения	–

Описание местоположения здания, сооружения, объекта незавершенного строительства на земельном участке

1. Сведения о характерных точках контура
вид объекта недвижимости (здание, сооружение, объект незавершенного строительства)
Здание
кадастровый номер (обозначение) 86:10:0101243:240
Зона № МСК-86

Номер контура	Номера характерных точек контура	Существующие			Уточненные			Метод определения координат	Средняя квадратическая погрешность определения координат характерной точки (Mt), м	Формулы, примененные для расчета средней квадратической погрешности определения координат характерной точки (Mt), м
		Координаты, м		R, м	Координаты, м		R, м			
		X	Y		X	Y				
1	2	3	4	5	6	7	8	9	10	11
86:10:0101243:240(1)	н588о	–	–	–	981533.84	3574373.99	–	Метод спутниковых геодезических измерений (определений)	0.10	Mt=√(0.07²+0.07²)=0.10
86:10:0101243:240(1)	н589о	–	–	–	981540.68	3574375.71	–	Метод спутниковых геодезических измерений (определений)	0.10	Mt=√(0.07²+0.07²)=0.10
86:10:0101243:240(1)	н590о	–	–	–	981535.38	3574397.00	–	Метод спутниковых геодезических измерений (определений)	0.10	Mt=√(0.07²+0.07²)=0.10

86:10:0101243:240(1)	н591о	–	–	–	981525.74	3574394.69	–	Метод спутниковых геодезических измерений (определений)	0.10	Mt=√(0.07²+0.07²)=0.10
86:10:0101243:240(1)	н592о	–	–	–	981519.73	3574393.21	–	Метод спутниковых геодезических измерений (определений)	0.10	Mt=√(0.07²+0.07²)=0.10
86:10:0101243:240(1)	н593о	–	–	–	981516.52	3574392.41	–	Метод спутниковых геодезических измерений (определений)	0.10	Mt=√(0.07²+0.07²)=0.10
86:10:0101243:240(1)	н594о	–	–	–	981516.42	3574386.09	–	Метод спутниковых геодезических измерений (определений)	0.10	Mt=√(0.07²+0.07²)=0.10
86:10:0101243:240(1)	н595о	–	–	–	981512.40	3574384.92	–	Метод спутниковых геодезических измерений (определений)	0.10	Mt=√(0.07²+0.07²)=0.10
86:10:0101243:240(1)	н596о	–	–	–	981515.53	3574371.93	–	Метод спутниковых геодезических измерений	0.10	Mt=√(0.07²+0.07²)=0.10

								(определ ений)		
86:10:01012 43:240(1)	н597о	–	–	–	98152 3.97	35743 72.09	–	Метод спутник овых геодезич еских измерен ий (определ ений)	0.10	Mt=√(0.07²+0.07²)=0.10
86:10:01012 43:240(1)	н598о	–	–	–	98152 4.25	35743 74.45	–	Метод спутник овых геодезич еских измерен ий (определ ений)	0.10	Mt=√(0.07²+0.07²)=0.10
86:10:01012 43:240(1)	н599о	–	–	–	98153 0.01	35743 75.85	–	Метод спутник овых геодезич еских измерен ий (определ ений)	0.10	Mt=√(0.07²+0.07²)=0.10
86:10:01012 43:240(1)	н600о	–	–	–	98153 3.23	35743 76.61	–	Метод спутник овых геодезич еских измерен ий (определ ений)	0.10	Mt=√(0.07²+0.07²)=0.10
86:10:01012 43:240(1)	н588о	–	–	–	98153 3.84	35743 73.99	–	Метод спутник овых геодезич еских измерен ий (определ ений)	0.10	Mt=√(0.07²+0.07²)=0.10

2. Характеристики здания, сооружения, объекта незавершенного строительства с кадастровым номером (обозначением) 86:10:0101243:240

№ п/п	Наименование характеристики	Значение характеристики
1	2	3

1	Вид объекта недвижимости	Здание
2	Ранее присвоенный государственный учетный номер здания, сооружения, объекта незавершенного строительства (кадастровый, инвентарный или условный номер)	–
3	Кадастровый номер земельного участка (земельных участков), в границах которого (которых) расположено здание, сооружение, объект незавершенного строительства	86:10:0101243:77
4	Номер кадастрового квартала (кадастровых кварталов), в пределах которого (которых) расположено здание, сооружение, объект незавершенного строительства	86:10:0101243
5	Адрес здания, сооружения, объекта незавершенного строительства	Ханты-Мансийский Автономный округ - Югра АО, Сургут г, Мелик-Карамова ул, 25А д
	Местоположение здания, сооружения, объекта незавершенного строительства	–
	Дополнительные сведения о местоположении	–
6	Иные сведения	–

Описание местоположения здания, сооружения, объекта незавершенного строительства на земельном участке

1. Сведения о характерных точках контура
вид объекта недвижимости (здание, сооружение, объект незавершенного строительства)
Здание
кадастровый номер (обозначение) 86:10:0101243:241
Зона № МСК-86

Номер контура	Номера характерных точек контура	Существующие			Уточненные			Метод определения координат	Средняя квадратическая погрешность определения координат характерной точки (Mt), м	Формулы, примененные для расчета средней квадратической погрешности определения координат характерной точки (Mt), м
		Координаты, м		R, м	Координаты, м		R, м			
		X	Y		X	Y				
1	2	3	4	5	6	7	8	9	10	11
86:10:0101243:241(1)	н734о	–	–	–	981594.96	357437.99	–	Метод спутниковых геодезических измерений (определений)	0.10	$Mt=\sqrt{(0.07^2+0.07^2)}=0.10$
86:10:0101243:241(1)	н735о	–	–	–	981598.38	357435.81	–	Метод спутниковых геодезических измерений (определений)	0.10	$Mt=\sqrt{(0.07^2+0.07^2)}=0.10$
86:10:0101243:241(1)	н736о	–	–	–	981667.41	357455.20	–	Метод спутниковых геодезических измерений (определений)	0.10	$Mt=\sqrt{(0.07^2+0.07^2)}=0.10$

86:10:01012 43:241(1)	н737о	–	–	–	98166 7.01	35743 56.61	–	Метод спутник овых геодезич еских измерен ий (определ ений)	0.10	Mt=√(0.07²+0.07²)=0.10
86:10:01012 43:241(1)	н738о	–	–	–	98166 3.99	35743 67.35	–	Метод спутник овых геодезич еских измерен ий (определ ений)	0.10	Mt=√(0.07²+0.07²)=0.10
86:10:01012 43:241(1)	н739о	–	–	–	98165 4.88	35743 64.80	–	Метод спутник овых геодезич еских измерен ий (определ ений)	0.10	Mt=√(0.07²+0.07²)=0.10
86:10:01012 43:241(1)	н740о	–	–	–	98165 4.50	35743 66.14	–	Метод спутник овых геодезич еских измерен ий (определ ений)	0.10	Mt=√(0.07²+0.07²)=0.10
86:10:01012 43:241(1)	н741о	–	–	–	98165 0.50	35743 65.00	–	Метод спутник овых геодезич еских измерен ий (определ ений)	0.10	Mt=√(0.07²+0.07²)=0.10
86:10:01012 43:241(1)	н742о	–	–	–	98165 0.88	35743 63.68	–	Метод спутник овых геодезич еских измерен ий	0.10	Mt=√(0.07²+0.07²)=0.10

								(определ ений)		
86:10:01012 43:241(1)	н743о	–	–	–	98163 9.26	35743 60.42	–	Метод спутник овых геодезич еских измерен ий (определ ений)	0.10	Mt=√(0.07²+0.07²)=0.10
86:10:01012 43:241(1)	н744о	–	–	–	98163 8.88	35743 61.81	–	Метод спутник овых геодезич еских измерен ий (определ ений)	0.10	Mt=√(0.07²+0.07²)=0.10
86:10:01012 43:241(1)	н745о	–	–	–	98163 4.90	35743 60.74	–	Метод спутник овых геодезич еских измерен ий (определ ений)	0.10	Mt=√(0.07²+0.07²)=0.10
86:10:01012 43:241(1)	н746о	–	–	–	98163 5.31	35743 59.30	–	Метод спутник овых геодезич еских измерен ий (определ ений)	0.10	Mt=√(0.07²+0.07²)=0.10
86:10:01012 43:241(1)	н747о	–	–	–	98162 3.64	35743 56.04	–	Метод спутник овых геодезич еских измерен ий (определ ений)	0.10	Mt=√(0.07²+0.07²)=0.10
86:10:01012 43:241(1)	н748о	–	–	–	98162 3.23	35743 57.47	–	Метод спутник овых геодезич еских	0.10	Mt=√(0.07²+0.07²)=0.10

								измерений (определений)		
86:10:0101243:241(1)	н749о	–	–	–	981619.23	3574356.35	–	Метод спутниковых геодезических измерений (определений)	0.10	Mt=√(0.07²+0.07²)=0.10
86:10:0101243:241(1)	н750о	–	–	–	981619.63	3574354.91	–	Метод спутниковых геодезических измерений (определений)	0.10	Mt=√(0.07²+0.07²)=0.10
86:10:0101243:241(1)	н751о	–	–	–	981608.01	3574351.64	–	Метод спутниковых геодезических измерений (определений)	0.10	Mt=√(0.07²+0.07²)=0.10
86:10:0101243:241(1)	н752о	–	–	–	981607.59	3574353.11	–	Метод спутниковых геодезических измерений (определений)	0.10	Mt=√(0.07²+0.07²)=0.10
86:10:0101243:241(1)	н753о	–	–	–	981603.58	3574352.03	–	Метод спутниковых геодезических измерений (определений)	0.10	Mt=√(0.07²+0.07²)=0.10
86:10:0101243:24	н754о	–	–	–	981603.99	3574350.59	–	Метод спутниковых	0.10	Mt=√(0.07²+0.07²)=0.10

1(1)								геодезических измерений (определений)		
86:10:0101243:241(1)	н734о	–	–	–	981594.96	3574347.99	–	Метод спутниковых геодезических измерений (определений)	0.10	Mt=√(0.07²+0.07²)=0.10

2. Характеристики здания, сооружения, объекта незавершенного строительства с кадастровым номером (обозначением) 86:10:0101243:241

№ п/п	Наименование характеристики	Значение характеристики
1	2	3
1	Вид объекта недвижимости	Здание
2	Ранее присвоенный государственный учетный номер здания, сооружения, объекта незавершенного строительства (кадастровый, инвентарный или условный номер)	–
3	Кадастровый номер земельного участка (земельных участков), в границах которого (которых) расположено здание, сооружение, объект незавершенного строительства	86:10:0101243:73
4	Номер кадастрового квартала (кадастровых кварталов), в пределах которого (которых) расположено здание, сооружение, объект незавершенного строительства	86:10:0101243
5	Адрес здания, сооружения, объекта незавершенного строительства	Ханты-Мансийский Автономный округ - Югра АО, Сургут г, Мелик-Карамова ул, 25/1 д
	Местоположение здания, сооружения, объекта незавершенного строительства	–
	Дополнительные сведения о местоположении	–
6	Иные сведения	–

Описание местоположения здания, сооружения, объекта незавершенного строительства на земельном участке

1. Сведения о характерных точках контура
вид объекта недвижимости (здание, сооружение, объект незавершенного строительства)
Здание
кадастровый номер (обозначение) 86:10:0101243:242
Зона № МСК-86

Номер контура	Номера характерных точек контура	Существующие			Уточненные			Метод определения координат	Средняя квадратическая погрешность определения координат характерной точки (Mt), м	Формулы, примененные для расчета средней квадратической погрешности определения координат характерной точки (Mt), м
		Координаты, м		R, м	Координаты, м		R, м			
		X	Y		X	Y				
1	2	3	4	5	6	7	8	9	10	11
86:10:0101243:242(1)	н38о	–	–	–	981677.16	357435.40	–	Метод спутниковых геодезических измерений (определений)	0.10	$Mt=\sqrt{(0.07^2+0.07^2)}=0.10$
86:10:0101243:242(1)	н39о	–	–	–	981678.66	357453.81	–	Метод спутниковых геодезических измерений (определений)	0.10	$Mt=\sqrt{(0.07^2+0.07^2)}=0.10$
86:10:0101243:242(1)	н40о	–	–	–	981685.80	357455.72	–	Метод спутниковых геодезических измерений (определений)	0.10	$Mt=\sqrt{(0.07^2+0.07^2)}=0.10$

86:10:0101243:242(1)	н41о	–	–	–	981679.83	3574377.72	–	Метод спутниковых геодезических измерений (определений)	0.10	Mt=√(0.07²+0.07²)=0.10
86:10:0101243:242(1)	н42о	–	–	–	981669.96	3574375.09	–	Метод спутниковых геодезических измерений (определений)	0.10	Mt=√(0.07²+0.07²)=0.10
86:10:0101243:242(1)	н43о	–	–	–	981669.25	3574377.79	–	Метод спутниковых геодезических измерений (определений)	0.10	Mt=√(0.07²+0.07²)=0.10
86:10:0101243:242(1)	н44о	–	–	–	981662.64	3574376.03	–	Метод спутниковых геодезических измерений (определений)	0.10	Mt=√(0.07²+0.07²)=0.10
86:10:0101243:242(1)	н45о	–	–	–	981663.27	3574373.31	–	Метод спутниковых геодезических измерений (определений)	0.10	Mt=√(0.07²+0.07²)=0.10
86:10:0101243:242(1)	н46о	–	–	–	981662.94	3574373.23	–	Метод спутниковых геодезических измерений	0.10	Mt=√(0.07²+0.07²)=0.10

								(определ ений)		
86:10:01012 43:242(1)	н47о	–	–	–	98166 4.56	35743 67.49	–	Метод спутник овых геодезич еских измерен ий (определ ений)	0.10	Mt=√(0.07²+0.07²)=0.10
86:10:01012 43:242(1)	н48о	–	–	–	98166 3.99	35743 67.35	–	Метод спутник овых геодезич еских измерен ий (определ ений)	0.10	Mt=√(0.07²+0.07²)=0.10
86:10:01012 43:242(1)	н49о	–	–	–	98166 7.01	35743 56.61	–	Метод спутник овых геодезич еских измерен ий (определ ений)	0.10	Mt=√(0.07²+0.07²)=0.10
86:10:01012 43:242(1)	н38о	–	–	–	98167 7.16	35743 59.40	–	Метод спутник овых геодезич еских измерен ий (определ ений)	0.10	Mt=√(0.07²+0.07²)=0.10

2. Характеристики здания, сооружения, объекта незавершенного строительства с кадастровым номером (обозначением) 86:10:0101243:242

№ п/п	Наименование характеристики	Значение характеристики
1	2	3
1	Вид объекта недвижимости	Здание
2	Ранее присвоенный государственный учетный номер здания, сооружения, объекта незавершенного строительства (кадастровый, инвентарный или условный номер)	–
3	Кадастровый номер земельного	86:10:0101243:73

	участка (земельных участков), в границах которого (которых) расположено здание, сооружение, объект незавершенного строительства	
4	Номер кадастрового квартала (кадастровых кварталов), в пределах которого (которых) расположено здание, сооружение, объект незавершенного строительства	86:10:010124
5	Адрес здания, сооружения, объекта незавершенного строительства	Ханты-Мансийский Автономный округ - Югра АО, Сургут г, Мелик-Карамова ул, 25/1 д
	Местоположение здания, сооружения, объекта незавершенного строительства	–
	Дополнительные сведения о местоположении	–
6	Иные сведения	–

Описание местоположения здания, сооружения, объекта незавершенного строительства на земельном участке

1. Сведения о характерных точках контура
вид объекта недвижимости (здание, сооружение, объект незавершенного строительства)
Здание
кадастровый номер (обозначение) 86:10:0101243:244
Зона № МСК-86

Номер контура	Номера характерных точек контура	Существующие			Уточненные			Метод определения координат	Средняя квадратическая погрешность определения координат характерной точки (Mt), м	Формулы, примененные для расчета средней квадратической погрешности определения координат характерной точки (Mt), м
		Координаты, м		R, м	Координаты, м		R, м			
		X	Y		X	Y				
1	2	3	4	5	6	7	8	9	10	11
86:10:0101243:244(1)	н235о	–	–	–	981628.90	357502.10	–	Метод спутниковых геодезических измерений (определений)	0.10	$Mt=\sqrt{(0.07^2+0.07^2)}=0.10$
86:10:0101243:244(1)	н236о	–	–	–	981626.35	357512.45	–	Метод спутниковых геодезических измерений (определений)	0.10	$Mt=\sqrt{(0.07^2+0.07^2)}=0.10$
86:10:0101243:244(1)	н237о	–	–	–	981532.40	357488.79	–	Метод спутниковых геодезических измерений (определений)	0.10	$Mt=\sqrt{(0.07^2+0.07^2)}=0.10$

86:10:0101243:244(1)	н238о	–	–	–	981535.03	3574478.53	–	Метод спутниковых геодезических измерений (определений)	0.10	Mt=√(0.07²+0.07²)=0.10
86:10:0101243:244(1)	н239о	–	–	–	981566.25	3574486.38	–	Метод спутниковых геодезических измерений (определений)	0.10	Mt=√(0.07²+0.07²)=0.10
86:10:0101243:244(1)	н240о	–	–	–	981570.08	3574487.32	–	Метод спутниковых геодезических измерений (определений)	0.10	Mt=√(0.07²+0.07²)=0.10
86:10:0101243:244(1)	н241о	–	–	–	981609.12	3574497.13	–	Метод спутниковых геодезических измерений (определений)	0.10	Mt=√(0.07²+0.07²)=0.10
86:10:0101243:244(1)	н242о	–	–	–	981613.48	3574498.23	–	Метод спутниковых геодезических измерений (определений)	0.10	Mt=√(0.07²+0.07²)=0.10
86:10:0101243:244(1)	н243о	–	–	–	981622.75	3574500.55	–	Метод спутниковых геодезических измерений	0.10	Mt=√(0.07²+0.07²)=0.10

								(определ ений)		
86:10:01012 43:244(1)	н244о	–	–	–	98162 8.66	35745 02.04	–	Метод спутник овых геодезич еских измерен ий (определ ений)	0.10	Mt=√(0.07²+0.07²)=0.10
86:10:01012 43:244(1)	н235о	–	–	–	98162 8.90	35745 02.10	–	Метод спутник овых геодезич еских измерен ий (определ ений)	0.10	Mt=√(0.07²+0.07²)=0.10

2. Характеристики здания, сооружения, объекта незавершенного строительства с кадастровым номером (обозначением) 86:10:0101243:244

№ п/п	Наименование характеристики	Значение характеристики
1	2	3
1	Вид объекта недвижимости	Здание
2	Ранее присвоенный государственный учетный номер здания, сооружения, объекта незавершенного строительства (кадастровый, инвентарный или условный номер)	–
3	Кадастровый номер земельного участка (земельных участков), в границах которого (которых) расположено здание, сооружение, объект незавершенного строительства	86:10:0101243:10322
4	Номер кадастрового квартала (кадастровых кварталов), в пределах которого (которых) расположено здание, сооружение, объект незавершенного строительства	86:10:0101243
5	Адрес здания, сооружения, объекта незавершенного строительства	Ханты-Мансийский Автономный округ - Югра АО, Сургут г, Мелик-Карамова ул, 76Б д
	Местоположение здания, сооружения, объекта незавершенного строительства	–
	Дополнительные сведения о	–

	местоположении	
6	Иные сведения	–

Описание местоположения здания, сооружения, объекта незавершенного строительства на земельном участке

1. Сведения о характерных точках контура
вид объекта недвижимости (здание, сооружение, объект незавершенного строительства)
Здание
кадастровый номер (обозначение) 86:10:0101243:263
Зона № МСК-86

Номер контура	Номера характерных точек контура	Существующие			Уточненные			Метод определения координат	Средняя квадратическая погрешность определения координат характерной точки (Mt), м	Формулы, примененные для расчета средней квадратической погрешности определения координат характерной точки (Mt), м
		Координаты, м		R, м	Координаты, м		R, м			
		X	Y		X	Y				
1	2	3	4	5	6	7	8	9	10	11
86:10:0101243:263(1)	н50о	–	–	–	981995.02	357413.18	–	Метод спутниковых геодезических измерений (определений)	0.10	Mt=√(0.07²+0.07²)=0.10
86:10:0101243:263(1)	н51о	–	–	–	982007.41	357416.04	–	Метод спутниковых геодезических измерений (определений)	0.10	Mt=√(0.07²+0.07²)=0.10
86:10:0101243:263(1)	н52о	–	–	–	982007.33	357416.50	–	Метод спутниковых геодезических измерений (определений)	0.10	Mt=√(0.07²+0.07²)=0.10

86:10:01012 43:263(1)	н53о	–	–	–	98201 0.93	35744 17.30	–	Метод спутник овых геодезич еских измерен ий (определ ений)	0.10	Mt=√(0.07²+0.07²)=0.10
86:10:01012 43:263(1)	н54о	–	–	–	98200 8.31	35744 29.13	–	Метод спутник овых геодезич еских измерен ий (определ ений)	0.10	Mt=√(0.07²+0.07²)=0.10
86:10:01012 43:263(1)	н55о	–	–	–	98200 8.64	35744 29.41	–	Метод спутник овых геодезич еских измерен ий (определ ений)	0.10	Mt=√(0.07²+0.07²)=0.10
86:10:01012 43:263(1)	н56о	–	–	–	98200 6.16	35744 32.44	–	Метод спутник овых геодезич еских измерен ий (определ ений)	0.10	Mt=√(0.07²+0.07²)=0.10
86:10:01012 43:263(1)	н57о	–	–	–	98200 2.72	35744 29.61	–	Метод спутник овых геодезич еских измерен ий (определ ений)	0.10	Mt=√(0.07²+0.07²)=0.10
86:10:01012 43:263(1)	н58о	–	–	–	98200 3.34	35744 28.83	–	Метод спутник овых геодезич еских измерен ий	0.10	Mt=√(0.07²+0.07²)=0.10

								(определ ений)		
86:10:01012 43:263(1)	н59о	–	–	–	98199 1.81	35744 26.16	–	Метод спутник овых геодезич еских измерен ий (определ ений)	0.10	Mt=√(0.07²+0.07²)=0.10
86:10:01012 43:263(1)	н60о	–	–	–	98199 1.95	35744 25.61	–	Метод спутник овых геодезич еских измерен ий (определ ений)	0.10	Mt=√(0.07²+0.07²)=0.10
86:10:01012 43:263(1)	н50о	–	–	–	98199 5.02	35744 13.18	–	Метод спутник овых геодезич еских измерен ий (определ ений)	0.10	Mt=√(0.07²+0.07²)=0.10

2. Характеристики здания, сооружения, объекта незавершенного строительства с кадастровым номером (обозначением) 86:10:0101243:263

№ п/п	Наименование характеристики	Значение характеристики
1	2	3
1	Вид объекта недвижимости	Здание
2	Ранее присвоенный государственный учетный номер здания, сооружения, объекта незавершенного строительства (кадастровый, инвентарный или условный номер)	–
3	Кадастровый номер земельного участка (земельных участков), в границах которого (которых) расположено здание, сооружение, объект незавершенного строительства	86:10:0101243:84
4	Номер кадастрового квартала (кадастровых кварталов), в пределах которого (которых) расположено здание,	86:10:0101243

	сооружение, объект незавершенного строительства	
5	Адрес здания, сооружения, объекта незавершенного строительства	Ханты-Мансийский Автономный округ - Югра АО, Сургут г, Комсомольский пр-кт, 6А д
	Местоположение здания, сооружения, объекта незавершенного строительства	–
	Дополнительные сведения о местоположении	–
6	Иные сведения	–

Описание местоположения здания, сооружения, объекта незавершенного строительства на земельном участке

1. Сведения о характерных точках контура
вид объекта недвижимости (здание, сооружение, объект незавершенного строительства)
Здание
кадастровый номер (обозначение) 86:10:0101243:278
Зона № МСК-86

Номер контура	Номера характерных точек контура	Существующие			Уточненные			Метод определения координат	Средняя квадратическая погрешность определения координат характерной точки (Mt), м	Формулы, примененные для расчета средней квадратической погрешности определения координат характерной точки (Mt), м
		Координаты, м		R, м	Координаты, м		R, м			
		X	Y		X	Y				
1	2	3	4	5	6	7	8	9	10	11
86:10:0101243:278(1)	н755о	–	–	–	981985.43	357425.45	–	Метод спутниковых геодезических измерений (определений)	0.10	$Mt=\sqrt{(0.07^2+0.07^2)}=0.10$
86:10:0101243:278(1)	н756о	–	–	–	981981.38	357424.48	–	Метод спутниковых геодезических измерений (определений)	0.10	$Mt=\sqrt{(0.07^2+0.07^2)}=0.10$
86:10:0101243:278(1)	н757о	–	–	–	981981.71	357423.18	–	Метод спутниковых геодезических измерений (определений)	0.10	$Mt=\sqrt{(0.07^2+0.07^2)}=0.10$

86:10:01012 43:278(1)	н758о	–	–	–	98197 8.71	35744 22.48	–	Метод спутник овых геодезич еских измерен ий (определ ений)	0.10	Mt=√(0.07²+0.07²)=0.10
86:10:01012 43:278(1)	н759о	–	–	–	98197 8.41	35744 23.76	–	Метод спутник овых геодезич еских измерен ий (определ ений)	0.10	Mt=√(0.07²+0.07²)=0.10
86:10:01012 43:278(1)	н760о	–	–	–	98197 4.39	35744 22.84	–	Метод спутник овых геодезич еских измерен ий (определ ений)	0.10	Mt=√(0.07²+0.07²)=0.10
86:10:01012 43:278(1)	н761о	–	–	–	98197 4.70	35744 21.53	–	Метод спутник овых геодезич еских измерен ий (определ ений)	0.10	Mt=√(0.07²+0.07²)=0.10
86:10:01012 43:278(1)	н762о	–	–	–	98196 2.94	35744 18.75	–	Метод спутник овых геодезич еских измерен ий (определ ений)	0.10	Mt=√(0.07²+0.07²)=0.10
86:10:01012 43:278(1)	н763о	–	–	–	98196 2.63	35744 20.07	–	Метод спутник овых геодезич еских измерен ий	0.10	Mt=√(0.07²+0.07²)=0.10

								(определ ений)		
86:10:01012 43:278(1)	н764о	–	–	–	98195 8.62	35744 19.13	–	Метод спутник овых геодезич еских измерен ий (определ ений)	0.10	Mt=√(0.07²+0.07²)=0.10
86:10:01012 43:278(1)	н765о	–	–	–	98195 8.93	35744 17.80	–	Метод спутник овых геодезич еских измерен ий (определ ений)	0.10	Mt=√(0.07²+0.07²)=0.10
86:10:01012 43:278(1)	н766о	–	–	–	98195 5.97	35744 17.10	–	Метод спутник овых геодезич еских измерен ий (определ ений)	0.10	Mt=√(0.07²+0.07²)=0.10
86:10:01012 43:278(1)	н767о	–	–	–	98195 5.65	35744 18.44	–	Метод спутник овых геодезич еских измерен ий (определ ений)	0.10	Mt=√(0.07²+0.07²)=0.10
86:10:01012 43:278(1)	н768о	–	–	–	98195 1.64	35744 17.49	–	Метод спутник овых геодезич еских измерен ий (определ ений)	0.10	Mt=√(0.07²+0.07²)=0.10
86:10:01012 43:278(1)	н769о	–	–	–	98195 1.96	35744 16.15	–	Метод спутник овых геодезич еских	0.10	Mt=√(0.07²+0.07²)=0.10

								измерений (определений)		
86:10:0101243:278(1)	н770о	–	–	–	981945.51	357414.64	–	Метод спутниковых геодезических измерений (определений)	0.10	Mt=√(0.07²+0.07²)=0.10
86:10:0101243:278(1)	н771о	–	–	–	981948.43	357402.24	–	Метод спутниковых геодезических измерений (определений)	0.10	Mt=√(0.07²+0.07²)=0.10
86:10:0101243:278(1)	н772о	–	–	–	981995.02	357413.18	–	Метод спутниковых геодезических измерений (определений)	0.10	Mt=√(0.07²+0.07²)=0.10
86:10:0101243:278(1)	н773	–	–	–	981991.95	357425.61	–	Метод спутниковых геодезических измерений (определений)	0.10	Mt=√(0.07²+0.07²)=0.10
86:10:0101243:278(1)	н774о	–	–	–	981985.74	357424.14	–	Метод спутниковых геодезических измерений (определений)	0.10	Mt=√(0.07²+0.07²)=0.10
86:10:0101243:27	н755о	–	–	–	981985.43	357425.45	–	Метод спутниковых	0.10	Mt=√(0.07²+0.07²)=0.10

8(1)								геодезических измерений (определений)		

2. Характеристики здания, сооружения, объекта незавершенного строительства с кадастровым номером (обозначением) 86:10:0101243:278

№ п/п	Наименование характеристики	Значение характеристики
1	**2**	**3**
1	Вид объекта недвижимости	Здание
2	Ранее присвоенный государственный учетный номер здания, сооружения, объекта незавершенного строительства (кадастровый, инвентарный или условный номер)	–
3	Кадастровый номер земельного участка (земельных участков), в границах которого (которых) расположено здание, сооружение, объект незавершенного строительства	86:10:0101243:156
4	Номер кадастрового квартала (кадастровых кварталов), в пределах которого (которых) расположено здание, сооружение, объект незавершенного строительства	86:10:0101243
5	Адрес здания, сооружения, объекта незавершенного строительства	Ханты-Мансийский Автономный округ - Югра АО, Сургут г, Комсомольский пр-кт, 6 д, 1 корп
	Местоположение здания, сооружения, объекта незавершенного строительства	–
	Дополнительные сведения о местоположении	–
6	Иные сведения	–

Описание местоположения здания, сооружения, объекта незавершенного строительства на земельном участке

1. Сведения о характерных точках контура
вид объекта недвижимости (здание, сооружение, объект незавершенного строительства)
Здание
кадастровый номер (обозначение) 86:10:0101243:286
Зона № МСК-86

Номер контура	Номера характерных точек контура	Существующие			Уточненные			Метод определения координат	Средняя квадратическая погрешность определения координат характерной точки (Mt), м	Формулы, примененные для расчета средней квадратической погрешности определения координат характерной точки (Mt), м
		Координаты, м		R, м	Координаты, м		R, м			
		X	Y		X	Y				
1	2	3	4	5	6	7	8	9	10	11
86:10:0101243:286(1)	н562о	–	–	–	981966.39	357453.70	–	Метод спутниковых геодезических измерений (определений)	0.10	$Mt=\sqrt{(0.07^2+0.07^2)}=0.10$
86:10:0101243:286(1)	н563о	–	–	–	981963.41	357446.13	–	Метод спутниковых геодезических измерений (определений)	0.10	$Mt=\sqrt{(0.07^2+0.07^2)}=0.10$
86:10:0101243:286(1)	н564о	–	–	–	981963.58	357446.18	–	Метод спутниковых геодезических измерений (определений)	0.10	$Mt=\sqrt{(0.07^2+0.07^2)}=0.10$

86:10:0101243:286(1)	н565о	–	–	–	981976.06	3574549.17	–	Метод спутниковых геодезических измерений (определений)	0.10	Mt=√(0.07²+0.07²)=0.10
86:10:0101243:286(1)	н566о	–	–	–	981976.72	3574548.98	–	Метод спутниковых геодезических измерений (определений)	0.10	Mt=√(0.07²+0.07²)=0.10
86:10:0101243:286(1)	н567о	–	–	–	981978.63	3574546.70	–	Метод спутниковых геодезических измерений (определений)	0.10	Mt=√(0.07²+0.07²)=0.10
86:10:0101243:286(1)	н568о	–	–	–	981980.29	3574542.96	–	Метод спутниковых геодезических измерений (определений)	0.10	Mt=√(0.07²+0.07²)=0.10
86:10:0101243:286(1)	н569о	–	–	–	981981.42	3574539.86	–	Метод спутниковых геодезических измерений (определений)	0.10	Mt=√(0.07²+0.07²)=0.10
86:10:0101243:286(1)	н570о	–	–	–	981980.88	3574539.71	–	Метод спутниковых геодезических измерений	0.10	Mt=√(0.07²+0.07²)=0.10

								(определ ений)		
86:10:01012 43:286(1)	н571о	–	–	–	98198 1.50	35745 37.32	–	Метод спутник овых геодезич еских измерен ий (определ ений)	0.10	Mt=√(0.07²+0.07²)=0.10
86:10:01012 43:286(1)	н572о	–	–	–	98198 1.89	35745 37.44	–	Метод спутник овых геодезич еских измерен ий (определ ений)	0.10	Mt=√(0.07²+0.07²)=0.10
86:10:01012 43:286(1)	н573о	–	–	–	98198 2.00	35745 37.01	–	Метод спутник овых геодезич еских измерен ий (определ ений)	0.10	Mt=√(0.07²+0.07²)=0.10
86:10:01012 43:286(1)	н574о	–	–	–	98198 1.52	35745 36.85	–	Метод спутник овых геодезич еских измерен ий (определ ений)	0.10	Mt=√(0.07²+0.07²)=0.10
86:10:01012 43:286(1)	н575о	–	–	–	98198 2.05	35745 34.93	–	Метод спутник овых геодезич еских измерен ий (определ ений)	0.10	Mt=√(0.07²+0.07²)=0.10
86:10:01012 43:286(1)	н576о	–	–	–	98198 1.33	35745 33.88	–	Метод спутник овых геодезич еских	0.10	Mt=√(0.07²+0.07²)=0.10

								измерений (определений)		
86:10:0101243:286(1)	н577о	–	–	–	981975.31	3574532.42	–	Метод спутниковых геодезических измерений (определений)	0.10	Mt=√(0.07²+0.07²)=0.10
86:10:0101243:286(1)	н578о	–	–	–	981974.70	3574535.00	–	Метод спутниковых геодезических измерений (определений)	0.10	Mt=√(0.07²+0.07²)=0.10
86:10:0101243:286(1)	н579о	–	–	–	981970.30	3574533.96	–	Метод спутниковых геодезических измерений (определений)	0.10	Mt=√(0.07²+0.07²)=0.10
86:10:0101243:286(1)	н580о	–	–	–	981967.04	3574533.23	–	Метод спутниковых геодезических измерений (определений)	0.10	Mt=√(0.07²+0.07²)=0.10
86:10:0101243:286(1)	н581о	–	–	–	981966.89	3574533.82	–	Метод спутниковых геодезических измерений (определений)	0.10	Mt=√(0.07²+0.07²)=0.10
86:10:0101243:28	н562о	–	–	–	981966.39	3574533.70	–	Метод спутниковых	0.10	Mt=√(0.07²+0.07²)=0.10

6(1)								геодезических измерений (определений)		

2. Характеристики здания, сооружения, объекта незавершенного строительства с кадастровым номером (обозначением) 86:10:0101243:286

№ п/п	Наименование характеристики	Значение характеристики
1	**2**	**3**
1	Вид объекта недвижимости	Здание
2	Ранее присвоенный государственный учетный номер здания, сооружения, объекта незавершенного строительства (кадастровый, инвентарный или условный номер)	–
3	Кадастровый номер земельного участка (земельных участков), в границах которого (которых) расположено здание, сооружение, объект незавершенного строительства	86:10:0101243:28
4	Номер кадастрового квартала (кадастровых кварталов), в пределах которого (которых) расположено здание, сооружение, объект незавершенного строительства	86:10:0101243
5	Адрес здания, сооружения, объекта незавершенного строительства	Ханты-Мансийский Автономный округ - Югра АО, Сургут г, Комсомольский пр-кт, 14 д
	Местоположение здания, сооружения, объекта незавершенного строительства	–
	Дополнительные сведения о местоположении	–
6	Иные сведения	–

Описание местоположения здания, сооружения, объекта незавершенного строительства на земельном участке

1. Сведения о характерных точках контура
вид объекта недвижимости (здание, сооружение, объект незавершенного строительства)
Здание
кадастровый номер (обозначение) 86:10:0101243:287
Зона № МСК-86

Номер контура	Номера характерных точек контура	Существующие			Уточненные			Метод определения координат	Средняя квадратическая погрешность определения координат характерной точки (Mt), м	Формулы, примененные для расчета средней квадратической погрешности определения координат характерной точки (Mt), м
		Координаты, м		R, м	Координаты, м		R, м			
		X	Y		X	Y				
1	2	3	4	5	6	7	8	9	10	11
86:10:0101243:287(1)	н775о	–	–	–	981844.15	357495.18	–	Метод спутниковых геодезических измерений (определений)	0.10	$Mt=\sqrt{(0.07^2+0.07^2)}=0.10$
86:10:0101243:287(1)	н776о	–	–	–	981846.97	357495.84	–	Метод спутниковых геодезических измерений (определений)	0.10	$Mt=\sqrt{(0.07^2+0.07^2)}=0.10$
86:10:0101243:287(1)	н777о	–	–	–	981847.33	357494.37	–	Метод спутниковых геодезических измерений (определений)	0.10	$Mt=\sqrt{(0.07^2+0.07^2)}=0.10$

86:10:01012 43:287(1)	н778о	–	–	–	98185 4.85	35745 96.19	–	Метод спутник овых геодезич еских измерен ий (определ ений)	0.10	Mt=√(0.07²+0.07²)=0.10
86:10:01012 43:287(1)	н779о	–	–	–	98185 4.50	35745 97.66	–	Метод спутник овых геодезич еских измерен ий (определ ений)	0.10	Mt=√(0.07²+0.07²)=0.10
86:10:01012 43:287(1)	н780о	–	–	–	98185 8.05	35745 98.50	–	Метод спутник овых геодезич еских измерен ий (определ ений)	0.10	Mt=√(0.07²+0.07²)=0.10
86:10:01012 43:287(1)	н781о	–	–	–	98186 0.14	35745 99.03	–	Метод спутник овых геодезич еских измерен ий (определ ений)	0.10	Mt=√(0.07²+0.07²)=0.10
86:10:01012 43:287(1)	н782о	–	–	–	98186 0.47	35745 97.54	–	Метод спутник овых геодезич еских измерен ий (определ ений)	0.10	Mt=√(0.07²+0.07²)=0.10
86:10:01012 43:287(1)	н783о	–	–	–	98186 8.35	35745 99.51	–	Метод спутник овых геодезич еских измерен ий	0.10	Mt=√(0.07²+0.07²)=0.10

								(определ ений)		
86:10:01012 43:287(1)	н784о	–	–	–	98186 8.02	35746 00.90	–	Метод спутник овых геодезич еских измерен ий (определ ений)	0.10	Mt=√(0.07²+0.07²)=0.10
86:10:01012 43:287(1)	н785о	–	–	–	98187 0.95	35746 01.54	–	Метод спутник овых геодезич еских измерен ий (определ ений)	0.10	Mt=√(0.07²+0.07²)=0.10
86:10:01012 43:287(1)	н786о	–	–	–	98187 0.14	35746 04.94	–	Метод спутник овых геодезич еских измерен ий (определ ений)	0.10	Mt=√(0.07²+0.07²)=0.10
86:10:01012 43:287(1)	н787о	–	–	–	98186 8.03	35746 13.87	–	Метод спутник овых геодезич еских измерен ий (определ ений)	0.10	Mt=√(0.07²+0.07²)=0.10
86:10:01012 43:287(1)	н788о	–	–	–	98186 5.18	35746 13.19	–	Метод спутник овых геодезич еских измерен ий (определ ений)	0.10	Mt=√(0.07²+0.07²)=0.10
86:10:01012 43:287(1)	н790о	–	–	–	98186 4.84	35746 14.65	–	Метод спутник овых геодезич еских	0.10	Mt=√(0.07²+0.07²)=0.10

								измерений (определений)		
86:10:0101243:287(1)	н791о	–	–	–	981856.99	3574612.80	–	Метод спутниковых геодезических измерений (определений)	0.10	Mt=√(0.07²+0.07²)=0.10
86:10:0101243:287(1)	н792о	–	–	–	981856.57	3574614.36	–	Метод спутниковых геодезических измерений (определений)	0.10	Mt=√(0.07²+0.07²)=0.10
86:10:0101243:287(1)	н793о	–	–	–	981851.15	3574613.03	–	Метод спутниковых геодезических измерений (определений)	0.10	Mt=√(0.07²+0.07²)=0.10
86:10:0101243:287(1)	н794о	–	–	–	981851.53	3574611.43	–	Метод спутниковых геодезических измерений (определений)	0.10	Mt=√(0.07²+0.07²)=0.10
86:10:0101243:287(1)	н795о	–	–	–	981843.71	3574609.51	–	Метод спутниковых геодезических измерений (определений)	0.10	Mt=√(0.07²+0.07²)=0.10
86:10:0101243:28	н796о	–	–	–	981844.03	3574608.17	–	Метод спутниковых	0.10	Mt=√(0.07²+0.07²)=0.10

7(1)								геодезических измерений (определений)		
86:10:0101243:287(1)	н797о	–	–	–	981841.14	357607.48	–	Метод спутниковых геодезических измерений (определений)	0.10	Mt=√(0.07²+0.07²)=0.10
86:10:0101243:287(1)	н775о	–	–	–	981844.15	357595.18	–	Метод спутниковых геодезических измерений (определений)	0.10	Mt=√(0.07²+0.07²)=0.10

2. Характеристики здания, сооружения, объекта незавершенного строительства с кадастровым номером (обозначением) 86:10:0101243:287

№ п/п	Наименование характеристики	Значение характеристики
1	2	3
1	Вид объекта недвижимости	Здание
2	Ранее присвоенный государственный учетный номер здания, сооружения, объекта незавершенного строительства (кадастровый, инвентарный или условный номер)	–
3	Кадастровый номер земельного участка (земельных участков), в границах которого (которых) расположено здание, сооружение, объект незавершенного строительства	86:10:0101243:112
4	Номер кадастрового квартала (кадастровых кварталов), в пределах которого (которых) расположено здание, сооружение, объект незавершенного строительства	86:10:0101243
5	Адрес здания, сооружения, объекта незавершенного строительства	Ханты-Мансийский Автономный округ - Югра АО, Сургут г, Комсомольский пр-кт, 14/6 д

	Местоположение здания, сооружения, объекта незавершенного строительства	–
	Дополнительные сведения о местоположении	–
6	Иные сведения	–

Описание местоположения здания, сооружения, объекта незавершенного строительства на земельном участке

1. Сведения о характерных точках контура
вид объекта недвижимости (здание, сооружение, объект незавершенного строительства)
Здание
кадастровый номер (обозначение) 86:10:0101243:294
Зона № МСК-86

Номер контура	Номера характерных точек контура	Существующие			Уточненные			Метод определения координат	Средняя квадратическая погрешность определения координат характерной точки (Mt), м	Формулы, примененные для расчета средней квадратической погрешности определения координат характерной точки (Mt), м
		Координаты, м		R, м	Координаты, м		R, м			
		X	Y		X	Y				
1	2	3	4	5	6	7	8	9	10	11
86:10:0101243:294(1)	н65о	–	–	–	981936.57	357423.81	–	Метод спутниковых геодезических измерений (определений)	0.10	$Mt=\sqrt{(0.07^2+0.07^2)}=0.10$
86:10:0101243:294(1)	н66о	–	–	–	981906.41	357416.29	–	Метод спутниковых геодезических измерений (определений)	0.10	$Mt=\sqrt{(0.07^2+0.07^2)}=0.10$
86:10:0101243:294(1)	н67о	–	–	–	981909.64	357403.39	–	Метод спутниковых геодезических измерений (определений)	0.10	$Mt=\sqrt{(0.07^2+0.07^2)}=0.10$

86:10:0101243:294(1)	н68о	–	–	–	981939.80	3574310.90	–	Метод спутниковых геодезических измерений (определений)	0.10	Mt=√(0.07²+0.07²)=0.10
86:10:0101243:294(1)	н65о	–	–	–	981936.57	3574323.81	–	Метод спутниковых геодезических измерений (определений)	0.10	Mt=√(0.07²+0.07²)=0.10

2. Характеристики здания, сооружения, объекта незавершенного строительства с кадастровым номером (обозначением) 86:10:0101243:294

№ п/п	Наименование характеристики	Значение характеристики
1	2	3
1	Вид объекта недвижимости	Здание
2	Ранее присвоенный государственный учетный номер здания, сооружения, объекта незавершенного строительства (кадастровый, инвентарный или условный номер)	–
3	Кадастровый номер земельного участка (земельных участков), в границах которого (которых) расположено здание, сооружение, объект незавершенного строительства	86:10:0101000:669
4	Номер кадастрового квартала (кадастровых кварталов), в пределах которого (которых) расположено здание, сооружение, объект незавершенного строительства	86:10:0101243
5	Адрес здания, сооружения, объекта незавершенного строительства	Ханты-Мансийский Автономный округ - Югра АО, Сургут г, Комсомольский пр-кт, 6б д
	Местоположение здания, сооружения, объекта незавершенного строительства	–
	Дополнительные сведения о местоположении	–
6	Иные сведения	–

Описание местоположения здания, сооружения, объекта незавершенного строительства на земельном участке

1. Сведения о характерных точках контура
вид объекта недвижимости (здание, сооружение, объект незавершенного строительства)
Здание
кадастровый номер (обозначение) 86:10:0101243:305
Зона № МСК-86

Номер контура	Номера характерных точек контура	Существующие			Уточненные			Метод определения координат	Средняя квадратическая погрешность определения координат характерной точки (Mt), м	Формулы, примененные для расчета средней квадратической погрешности определения координат характерной точки (Mt), м
		Координаты, м		R, м	Координаты, м		R, м			
		X	Y		X	Y				
1	2	3	4	5	6	7	8	9	10	11
86:10:0101243:305(1)	н426о	–	–	–	981836.64	357465.14	–	Метод спутниковых геодезических измерений (определений)	0.10	$Mt=\sqrt{(0.07^2+0.07^2)}=0.10$
86:10:0101243:305(1)	н427о	–	–	–	981837.24	357462.59	–	Метод спутниковых геодезических измерений (определений)	0.10	$Mt=\sqrt{(0.07^2+0.07^2)}=0.10$
86:10:0101243:305(1)	н428о	–	–	–	981849.68	357465.69	–	Метод спутниковых геодезических измерений (определений)	0.10	$Mt=\sqrt{(0.07^2+0.07^2)}=0.10$

86:10:0101243:305(1)	н429о	–	–	–	981848.87	3574569.18	–	Метод спутниковых геодезических измерений (определений)	0.10	Mt=√(0.07²+0.07²)=0.10
86:10:0101243:305(1)	н430о	–	–	–	981850.34	3574569.51	–	Метод спутниковых геодезических измерений (определений)	0.10	Mt=√(0.07²+0.07²)=0.10
86:10:0101243:305(1)	н431о	–	–	–	981848.71	3574576.24	–	Метод спутниковых геодезических измерений (определений)	0.10	Mt=√(0.07²+0.07²)=0.10
86:10:0101243:305(1)	н432о	–	–	–	981847.31	3574575.90	–	Метод спутниковых геодезических измерений (определений)	0.10	Mt=√(0.07²+0.07²)=0.10
86:10:0101243:305(1)	н433о	–	–	–	981846.73	3574578.33	–	Метод спутниковых геодезических измерений (определений)	0.10	Mt=√(0.07²+0.07²)=0.10
86:10:0101243:305(1)	н434о	–	–	–	981848.13	3574578.67	–	Метод спутниковых геодезических измерений	0.10	Mt=√(0.07²+0.07²)=0.10

								(определ ений)		
86:10:01012 43:305(1)	н435о	–	–	–	98184 7.28	35745 82.18	–	Метод спутник овых геодезич еских измерен ий (определ ений)	0.10	Mt=√(0.07²+0.07²)=0.10
86:10:01012 43:305(1)	н436о	–	–	–	98184 5.85	35745 81.86	–	Метод спутник овых геодезич еских измерен ий (определ ений)	0.10	Mt=√(0.07²+0.07²)=0.10
86:10:01012 43:305(1)	н437о	–	–	–	98184 4.93	35745 85.76	–	Метод спутник овых геодезич еских измерен ий (определ ений)	0.10	Mt=√(0.07²+0.07²)=0.10
86:10:01012 43:305(1)	н438о	–	–	–	98183 2.37	35745 82.76	–	Метод спутник овых геодезич еских измерен ий (определ ений)	0.10	Mt=√(0.07²+0.07²)=0.10
86:10:01012 43:305(1)	н439о	–	–	–	98183 3.02	35745 80.15	–	Метод спутник овых геодезич еских измерен ий (определ ений)	0.10	Mt=√(0.07²+0.07²)=0.10
86:10:01012 43:305(1)	н440о	–	–	–	98183 1.58	35745 79.80	–	Метод спутник овых геодезич еских	0.10	Mt=√(0.07²+0.07²)=0.10

								измерений (определений)		
86:10:0101243:305(1)	н441о	–	–	–	981832.82	3574574.63	–	Метод спутниковых геодезических измерений (определений)	0.10	Mt=√(0.07²+0.07²)=0.10
86:10:0101243:305(1)	н442о	–	–	–	981831.56	3574574.33	–	Метод спутниковых геодезических измерений (определений)	0.10	Mt=√(0.07²+0.07²)=0.10
86:10:0101243:305(1)	н443о	–	–	–	981832.85	3574569.11	–	Метод спутниковых геодезических измерений (определений)	0.10	Mt=√(0.07²+0.07²)=0.10
86:10:0101243:305(1)	н444о	–	–	–	981834.08	3574569.41	–	Метод спутниковых геодезических измерений (определений)	0.10	Mt=√(0.07²+0.07²)=0.10
86:10:0101243:305(1)	н445о	–	–	–	981835.21	3574564.81	–	Метод спутниковых геодезических измерений (определений)	0.10	Mt=√(0.07²+0.07²)=0.10
86:10:0101243:30	н426о	–	–	–	981836.64	3574565.14	–	Метод спутниковых	0.10	Mt=√(0.07²+0.07²)=0.10

5(1)								геодезических измерений (определений)		

2. Характеристики здания, сооружения, объекта незавершенного строительства с кадастровым номером (обозначением) 86:10:0101243:305

№ п/п	Наименование характеристики	Значение характеристики
1	**2**	**3**
1	Вид объекта недвижимости	Здание
2	Ранее присвоенный государственный учетный номер здания, сооружения, объекта незавершенного строительства (кадастровый, инвентарный или условный номер)	–
3	Кадастровый номер земельного участка (земельных участков), в границах которого (которых) расположено здание, сооружение, объект незавершенного строительства	86:10:0101243:112
4	Номер кадастрового квартала (кадастровых кварталов), в пределах которого (которых) расположено здание, сооружение, объект незавершенного строительства	86:10:0101243
5	Адрес здания, сооружения, объекта незавершенного строительства	Ханты-Мансийский Автономный округ - Югра АО, Сургут г
	Местоположение здания, сооружения, объекта незавершенного строительства	–
	Дополнительные сведения о местоположении	–
6	Иные сведения	–

Описание местоположения здания, сооружения, объекта незавершенного строительства на земельном участке

1. Сведения о характерных точках контура
вид объекта недвижимости (здание, сооружение, объект незавершенного строительства)
Здание
кадастровый номер (обозначение) 86:10:0101243:313
Зона № МСК-86

Номер контура	Номера характерных точек контура	Существующие			Уточненные			Метод определения координат	Средняя квадратическая погрешность определения координат характерной точки (Mt), м	Формулы, примененные для расчета средней квадратической погрешности определения координат характерной точки (Mt), м
		Координаты, м		R, м	Координаты, м		R, м			
		X	Y		X	Y				
1	2	3	4	5	6	7	8	9	10	11
86:10:0101243:313(1)	н676о	–	–	–	981625.57	3574662.50	–	Метод спутниковых геодезических измерений (определений)	0.10	$Mt=\sqrt{(0.07^2+0.07^2)}=0.10$
86:10:0101243:313(1)	н677о	–	–	–	981622.27	3574675.76	–	Метод спутниковых геодезических измерений (определений)	0.10	$Mt=\sqrt{(0.07^2+0.07^2)}=0.10$
86:10:0101243:313(1)	н678о	–	–	–	981623.61	3574676.09	–	Метод спутниковых геодезических измерений (определений)	0.10	$Mt=\sqrt{(0.07^2+0.07^2)}=0.10$

86:10:0101243:313(1)	н679о	–	–	–	981623.69	3574675.75	–	Метод спутниковых геодезических измерений (определений)	0.10	Mt=√(0.07²+0.07²)=0.10
86:10:0101243:313(1)	н680о	–	–	–	981623.98	3574675.82	–	Метод спутниковых геодезических измерений (определений)	0.10	Mt=√(0.07²+0.07²)=0.10
86:10:0101243:313(1)	н681о	–	–	–	981622.57	3574681.48	–	Метод спутниковых геодезических измерений (определений)	0.10	Mt=√(0.07²+0.07²)=0.10
86:10:0101243:313(1)	н682о	–	–	–	981620.95	3574681.08	–	Метод спутниковых геодезических измерений (определений)	0.10	Mt=√(0.07²+0.07²)=0.10
86:10:0101243:313(1)	н683о	–	–	–	981619.38	3574687.43	–	Метод спутниковых геодезических измерений (определений)	0.10	Mt=√(0.07²+0.07²)=0.10
86:10:0101243:313(1)	н684о	–	–	–	981620.75	3574687.77	–	Метод спутниковых геодезических измерений	0.10	Mt=√(0.07²+0.07²)=0.10

								(определ ений)		
86:10:01012 43:313(1)	н685о	–	–	–	981620.62	3574688.26	–	Метод спутник овых геодезич еских измерен ий (определ ений)	0.10	Mt=√(0.07²+0.07²)=0.10
86:10:01012 43:313(1)	н686о	–	–	–	981620.43	3574688.21	–	Метод спутник овых геодезич еских измерен ий (определ ений)	0.10	Mt=√(0.07²+0.07²)=0.10
86:10:01012 43:313(1)	н687о	–	–	–	981619.52	3574691.86	–	Метод спутник овых геодезич еских измерен ий (определ ений)	0.10	Mt=√(0.07²+0.07²)=0.10
86:10:01012 43:313(1)	н688о	–	–	–	981618.36	3574691.57	–	Метод спутник овых геодезич еских измерен ий (определ ений)	0.10	Mt=√(0.07²+0.07²)=0.10
86:10:01012 43:313(1)	н689о	–	–	–	981615.46	3574703.24	–	Метод спутник овых геодезич еских измерен ий (определ ений)	0.10	Mt=√(0.07²+0.07²)=0.10
86:10:01012 43:313(1)	н690о	–	–	–	981616.97	3574703.62	–	Метод спутник овых геодезич еских	0.10	Mt=√(0.07²+0.07²)=0.10

								измерений (определений)		
86:10:0101243:313(1)	н691о	–	–	–	981616.77	3574704.42	–	Метод спутниковых геодезических измерений (определений)	0.10	Mt=√(0.07²+0.07²)=0.10
86:10:0101243:313(1)	н692о	–	–	–	981616.48	3574704.34	–	Метод спутниковых геодезических измерений (определений)	0.10	Mt=√(0.07²+0.07²)=0.10
86:10:0101243:313(1)	н693о	–	–	–	981615.66	3574707.63	–	Метод спутниковых геодезических измерений (определений)	0.10	Mt=√(0.07²+0.07²)=0.10
86:10:0101243:313(1)	н694о	–	–	–	981614.44	3574707.33	–	Метод спутниковых геодезических измерений (определений)	0.10	Mt=√(0.07²+0.07²)=0.10
86:10:0101243:313(1)	н695о	–	–	–	981611.59	3574718.97	–	Метод спутниковых геодезических измерений (определений)	0.10	Mt=√(0.07²+0.07²)=0.10
86:10:0101243:31	н696о	–	–	–	981612.95	3574719.31	–	Метод спутниковых	0.10	Mt=√(0.07²+0.07²)=0.10

3(1)								геодезических измерений (определений)		
86:10:0101243:313(1)	н697о	–	–	–	981612.83	3574719.80	–	Метод спутниковых геодезических измерений (определений)	0.10	Mt=√(0.07²+0.07²)=0.10
86:10:0101243:313(1)	н698о	–	–	–	981612.64	3574719.75	–	Метод спутниковых геодезических измерений (определений)	0.10	Mt=√(0.07²+0.07²)=0.10
86:10:0101243:313(1)	н699о	–	–	–	981611.74	3574723.39	–	Метод спутниковых геодезических измерений (определений)	0.10	Mt=√(0.07²+0.07²)=0.10
86:10:0101243:313(1)	н700о	–	–	–	981610.57	3574723.11	–	Метод спутниковых геодезических измерений (определений)	0.10	Mt=√(0.07²+0.07²)=0.10
86:10:0101243:313(1)	н701о	–	–	–	981607.65	3574734.98	–	Метод спутниковых геодезических измерений (определений)	0.10	Mt=√(0.07²+0.07²)=0.10
86:10:	н702о	–	–	–	98160	35747	–	Метод	0.10	Mt=√(0.07²+0.0

0101243:313(1)					9.00	35.31		спутниковых геодезических измерений (определений)		7^2)=0.10
86:10:0101243:313(1)	н703о	–	–	–	981608.89	3574735.79	–	Метод спутниковых геодезических измерений (определений)	0.10	Mt=√(0.07²+0.07²)=0.10
86:10:0101243:313(1)	н704о	–	–	–	981608.69	3574735.74	–	Метод спутниковых геодезических измерений (определений)	0.10	Mt=√(0.07²+0.07²)=0.10
86:10:0101243:313(1)	н705о	–	–	–	981607.80	3574739.37	–	Метод спутниковых геодезических измерений (определений)	0.10	Mt=√(0.07²+0.07²)=0.10
86:10:0101243:313(1)	н706о	–	–	–	981606.64	3574739.09	–	Метод спутниковых геодезических измерений (определений)	0.10	Mt=√(0.07²+0.07²)=0.10
86:10:0101243:313(1)	н707о	–	–	–	981603.76	3574750.76	–	Метод спутниковых геодезических измерений (определ	0.10	Mt=√(0.07²+0.07²)=0.10

								ений)		
86:10:0101243:313(1)	н708о	–	–	–	981605.11	3574751.10	–	Метод спутниковых геодезических измерений (определений)	0.10	Mt=√(0.07²+0.07²)=0.10
86:10:0101243:313(1)	н709о	–	–	–	981604.99	3574751.58	–	Метод спутниковых геодезических измерений (определений)	0.10	Mt=√(0.07²+0.07²)=0.10
86:10:0101243:313(1)	н710о	–	–	–	981604.80	3574751.53	–	Метод спутниковых геодезических измерений (определений)	0.10	Mt=√(0.07²+0.07²)=0.10
86:10:0101243:313(1)	н711о	–	–	–	981603.83	3574755.20	–	Метод спутниковых геодезических измерений (определений)	0.10	Mt=√(0.07²+0.07²)=0.10
86:10:0101243:313(1)	н712о	–	–	–	981602.71	3574754.92	–	Метод спутниковых геодезических измерений (определений)	0.10	Mt=√(0.07²+0.07²)=0.10
86:10:0101243:313(1)	н713о	–	–	–	981599.84	3574766.57	–	Метод спутниковых геодезических измерен	0.10	Mt=√(0.07²+0.07²)=0.10

								ий (определ ений)		
86:10:01012 43:313(1)	н714о	–	–	–	98160 0.95	35747 66.85	–	Метод спутник овых геодезич еских измерен ий (определ ений)	0.10	Mt=√(0.07²+0.07²)=0.10
86:10:01012 43:313(1)	н715о	–	–	–	98159 9.93	35747 70.98	–	Метод спутник овых геодезич еских измерен ий (определ ений)	0.10	Mt=√(0.07²+0.07²)=0.10
86:10:01012 43:313(1)	н716о	–	–	–	98159 8.82	35747 70.70	–	Метод спутник овых геодезич еских измерен ий (определ ений)	0.10	Mt=√(0.07²+0.07²)=0.10
86:10:01012 43:313(1)	н717о	–	–	–	98159 6.19	35747 81.35	–	Метод спутник овых геодезич еских измерен ий (определ ений)	0.10	Mt=√(0.07²+0.07²)=0.10
86:10:01012 43:313(1)	н718о	–	–	–	98159 5.94	35747 82.35	–	Метод спутник овых геодезич еских измерен ий (определ ений)	0.10	Mt=√(0.07²+0.07²)=0.10
86:10:01012 43:313(1)	н719о	–	–	–	98159 7.08	35747 82.63	–	Метод спутник овых геодезич	0.10	Mt=√(0.07²+0.07²)=0.10

								еских измерений (определений)		
86:10:01012 43:313(1)	н720о	–	–	–	981596.12	3574786.46	–	Метод спутниковых геодезических измерений (определений)	0.10	Mt=√(0.07²+0.07²)=0.10
86:10:01012 43:313(1)	н721о	–	–	–	981594.97	3574786.17	–	Метод спутниковых геодезических измерений (определений)	0.10	Mt=√(0.07²+0.07²)=0.10
86:10:01012 43:313(1)	н722о	–	–	–	981592.60	3574795.44	–	Метод спутниковых геодезических измерений (определений)	0.10	Mt=√(0.07²+0.07²)=0.10
86:10:01012 43:313(1)	н723о	–	–	–	981580.23	3574792.38	–	Метод спутниковых геодезических измерений (определений)	0.10	Mt=√(0.07²+0.07²)=0.10
86:10:01012 43:313(1)	н724о	–	–	–	981611.87	3574664.91	–	Метод спутниковых геодезических измерений (определений)	0.10	Mt=√(0.07²+0.07²)=0.10
86:10:01012	н725о	–	–	–	981613.13	3574659.79	–	Метод спутник	0.10	Mt=√(0.07²+0.07²)=0.10

43:313(1)								овых геодезических измерений (определений)		
86:10:0101243:313(1)	н726о	–	–	–	981613.21	3574659.48	–	Метод спутниковых геодезических измерений (определений)	0.10	Mt=√(0.07²+0.07²)=0.10
86:10:0101243:313(1)	н676о	–	–	–	981625.57	3574662.50	–	Метод спутниковых геодезических измерений (определений)	0.10	Mt=√(0.07²+0.07²)=0.10

2. Характеристики здания, сооружения, объекта незавершенного строительства с кадастровым номером (обозначением) 86:10:0101243:313

№ п/п	Наименование характеристики	Значение характеристики
1	2	3
1	Вид объекта недвижимости	Здание
2	Ранее присвоенный государственный учетный номер здания, сооружения, объекта незавершенного строительства (кадастровый, инвентарный или условный номер)	–
3	Кадастровый номер земельного участка (земельных участков), в границах которого (которых) расположено здание, сооружение, объект незавершенного строительства	86:10:0101243:175
4	Номер кадастрового квартала (кадастровых кварталов), в пределах которого (которых) расположено здание, сооружение, объект незавершенного строительства	86:10:0101243
5	Адрес здания, сооружения, объекта незавершенного	Ханты-Мансийский Автономный округ - Югра АО, Сургут г, Мелик-Карамова ул, 60 д

	строительства	
	Местоположение здания, сооружения, объекта незавершенного строительства	–
	Дополнительные сведения о местоположении	–
6	Иные сведения	–

Описание местоположения здания, сооружения, объекта незавершенного строительства на земельном участке

1. Сведения о характерных точках контура
вид объекта недвижимости (здание, сооружение, объект незавершенного строительства)
Здание
кадастровый номер (обозначение) 86:10:0101243:317
Зона № МСК-86

Номер контура	Номера характерных точек контура	Существующие			Уточненные			Метод определения координат	Средняя квадратическая погрешность определения координат характерной точки (Mt), м	Формулы, примененные для расчета средней квадратической погрешности определения координат характерной точки (Mt), м
		Координаты, м		R, м	Координаты, м		R, м			
		X	Y		X	Y				
1	2	3	4	5	6	7	8	9	10	11
86:10:0101243:317(1)	н493о	–	–	–	981691.44	3574617.62	–	Метод спутниковых геодезических измерений (определений)	0.10	$Mt=\sqrt{(0.07^2+0.07^2)}=0.10$
86:10:0101243:317(1)	н494о	–	–	–	981682.05	3574615.32	–	Метод спутниковых геодезических измерений (определений)	0.10	$Mt=\sqrt{(0.07^2+0.07^2)}=0.10$
86:10:0101243:317(1)	н495о	–	–	–	981681.89	3574615.21	–	Метод спутниковых геодезических измерений (определений)	0.10	$Mt=\sqrt{(0.07^2+0.07^2)}=0.10$

86:10:0101243:317(1)	н494о	–	–	–	981681.65	3574615.01	–	Метод спутниковых геодезических измерений (определений)	0.10	Mt=√(0.07²+0.07²)=0.10
86:10:0101243:317(1)	н495о	–	–	–	981681.49	3574614.78	–	Метод спутниковых геодезических измерений (определений)	0.10	Mt=√(0.07²+0.07²)=0.10
86:10:0101243:317(1)	н496о	–	–	–	981681.37	3574614.54	–	Метод спутниковых геодезических измерений (определений)	0.10	Mt=√(0.07²+0.07²)=0.10
86:10:0101243:317(1)	н497о	–	–	–	981681.25	3574614.32	–	Метод спутниковых геодезических измерений (определений)	0.10	Mt=√(0.07²+0.07²)=0.10
86:10:0101243:317(1)	н498о	–	–	–	981681.06	3574613.87	–	Метод спутниковых геодезических измерений (определений)	0.10	Mt=√(0.07²+0.07²)=0.10
86:10:0101243:317(1)	н499о	–	–	–	981680.96	3574613.37	–	Метод спутниковых геодезических измерений	0.10	Mt=√(0.07²+0.07²)=0.10

								(определ ений)		
86:10:01012 43:317(1)	н500о	–	–	–	98168 0.94	35746 12.96	–	Метод спутник овых геодезич еских измерен ий (определ ений)	0.10	Mt=√(0.07²+0.07²)=0.10
86:10:01012 43:317(1)	н501о	–	–	–	98168 1.03	35746 12.52	–	Метод спутник овых геодезич еских измерен ий (определ ений)	0.10	Mt=√(0.07²+0.07²)=0.10
86:10:01012 43:317(1)	н502о	–	–	–	98167 2.79	35746 10.45	–	Метод спутник овых геодезич еских измерен ий (определ ений)	0.10	Mt=√(0.07²+0.07²)=0.10
86:10:01012 43:317(1)	н503о	–	–	–	98167 2.55	35746 10.97	–	Метод спутник овых геодезич еских измерен ий (определ ений)	0.10	Mt=√(0.07²+0.07²)=0.10
86:10:01012 43:317(1)	н504о	–	–	–	98167 2.39	35746 11.20	–	Метод спутник овых геодезич еских измерен ий (определ ений)	0.10	Mt=√(0.07²+0.07²)=0.10
86:10:01012 43:317(1)	н505о	–	–	–	98167 2.15	35746 11.50	–	Метод спутник овых геодезич еских	0.10	Mt=√(0.07²+0.07²)=0.10

								измерений (определений)		
86:10:0101243:317(1)	н506о	–	–	–	981671.88	3574611.84	–	Метод спутниковых геодезических измерений (определений)	0.10	Mt=√(0.07²+0.07²)=0.10
86:10:0101243:317(1)	н507о	–	–	–	981671.58	3574612.05	–	Метод спутниковых геодезических измерений (определений)	0.10	Mt=√(0.07²+0.07²)=0.10
86:10:0101243:317(1)	н508о	–	–	–	981671.39	3574612.19	–	Метод спутниковых геодезических измерений (определений)	0.10	Mt=√(0.07²+0.07²)=0.10
86:10:0101243:317(1)	н509о	–	–	–	981671.20	3574612.32	–	Метод спутниковых геодезических измерений (определений)	0.10	Mt=√(0.07²+0.07²)=0.10
86:10:0101243:317(1)	н510о	–	–	–	981670.97	3574612.42	–	Метод спутниковых геодезических измерений (определений)	0.10	Mt=√(0.07²+0.07²)=0.10
86:10:0101243:31	н511о	–	–	–	981670.75	3574612.44	–	Метод спутниковых	0.10	Mt=√(0.07²+0.07²)=0.10

7(1)								геодезических измерений (определений)		
86:10:0101243:317(1)	н512о	–	–	–	981670.43	3574612.45	–	Метод спутниковых геодезических измерений (определений)	0.10	Mt=√(0.07²+0.07²)=0.10
86:10:0101243:317(1)	н513о	–	–	–	981670.18	3574612.44	–	Метод спутниковых геодезических измерений (определений)	0.10	Mt=√(0.07²+0.07²)=0.10
86:10:0101243:317(1)	н514о	–	–	–	981661.15	3574610.16	–	Метод спутниковых геодезических измерений (определений)	0.10	Mt=√(0.07²+0.07²)=0.10
86:10:0101243:317(1)	н515о	–	–	–	981662.34	3574605.38	–	Метод спутниковых геодезических измерений (определений)	0.10	Mt=√(0.07²+0.07²)=0.10
86:10:0101243:317(1)	н516о	–	–	–	981667.32	3574585.20	–	Метод спутниковых геодезических измерений (определений)	0.10	Mt=√(0.07²+0.07²)=0.10
86:10:	н517о	–	–	–	98166	35745	–	Метод	0.10	Mt=√(0.07²+0.0

0101243:317(1)					8.57	80.14		спутниковых геодезических измерений (определений)		7^2)=0.10
86:10:0101243:317(1)	н518о	–	–	–	981669.38	3574580.36	–	Метод спутниковых геодезических измерений (определений)	0.10	Mt=√(0.07²+0.07²)=0.10
86:10:0101243:317(1)	н519о	–	–	–	981669.26	3574580.86	–	Метод спутниковых геодезических измерений (определений)	0.10	Mt=√(0.07²+0.07²)=0.10
86:10:0101243:317(1)	н520о	–	–	–	981697.95	3574587.92	–	Метод спутниковых геодезических измерений (определений)	0.10	Mt=√(0.07²+0.07²)=0.10
86:10:0101243:317(1)	н521о	–	–	–	981698.06	3574587.47	–	Метод спутниковых геодезических измерений (определений)	0.10	Mt=√(0.07²+0.07²)=0.10
86:10:0101243:317(1)	н522о	–	–	–	981698.83	3574587.67	–	Метод спутниковых геодезических измерений (определ	0.10	Mt=√(0.07²+0.07²)=0.10

								ений)		
86:10:0101243:317(1)	н523о	–	–	–	981694.87	357403.69	–	Метод спутниковых геодезических измерений (определений)	0.10	Mt=√(0.07²+0.07²)=0.10
86:10:0101243:317(1)	н524о	–	–	–	981694.25	357406.26	–	Метод спутниковых геодезических измерений (определений)	0.10	Mt=√(0.07²+0.07²)=0.10
86:10:0101243:317(1)	н525о	–	–	–	981693.61	357408.84	–	Метод спутниковых геодезических измерений (определений)	0.10	Mt=√(0.07²+0.07²)=0.10
86:10:0101243:317(1)	н526о	–	–	–	981692.61	357412.87	–	Метод спутниковых геодезических измерений (определений)	0.10	Mt=√(0.07²+0.07²)=0.10
86:10:0101243:317(1)	н493о	–	–	–	981691.44	357417.62	–	Метод спутниковых геодезических измерений (определений)	0.10	Mt=√(0.07²+0.07²)=0.10

2. Характеристики здания, сооружения, объекта незавершенного строительства с кадастровым номером (обозначением) 86:10:0101243:317

№ п/п	Наименование характеристики	Значение характеристики
1	**2**	**3**
1	Вид объекта недвижимости	Здание

2	Ранее присвоенный государственный учетный номер здания, сооружения, объекта незавершенного строительства (кадастровый, инвентарный или условный номер)	–
3	Кадастровый номер земельного участка (земельных участков), в границах которого (которых) расположено здание, сооружение, объект незавершенного строительства	86:10:0101243:113
4	Номер кадастрового квартала (кадастровых кварталов), в пределах которого (которых) расположено здание, сооружение, объект незавершенного строительства	86:10:0101243
5	Адрес здания, сооружения, объекта незавершенного строительства	Ханты-Мансийский Автономный округ - Югра АО, Сургут г, Мелик-Карамова ул, 60а д
	Местоположение здания, сооружения, объекта незавершенного строительства	–
	Дополнительные сведения о местоположении	–
6	Иные сведения	–

Описание местоположения здания, сооружения, объекта незавершенного строительства на земельном участке

1. Сведения о характерных точках контура
вид объекта недвижимости (здание, сооружение, объект незавершенного строительства)
Здание
кадастровый номер (обозначение) 86:10:0101243:322
Зона № МСК-86

Номер контура	Номера характерных точек контура	Существующие			Уточненные			Метод определения координат	Средняя квадратическая погрешность определения координат характерной точки (Mt), м	Формулы, примененные для расчета средней квадратической погрешности определения координат характерной точки (Mt), м
		Координаты, м		R, м	Координаты, м		R, м			
		X	Y		X	Y				
1	2	3	4	5	6	7	8	9	10	11
86:10:0101243:322(1)	н798о	–	–	–	981499.44	357409.74	–	Метод спутниковых геодезических измерений (определений)	0.10	$Mt=\sqrt{(0.07^2+0.07^2)}=0.10$
86:10:0101243:322(1)	н799о	–	–	–	981496.34	357422.01	–	Метод спутниковых геодезических измерений (определений)	0.10	$Mt=\sqrt{(0.07^2+0.07^2)}=0.10$
86:10:0101243:322(1)	н800о	–	–	–	981557.70	357437.29	–	Метод спутниковых геодезических измерений (определений)	0.10	$Mt=\sqrt{(0.07^2+0.07^2)}=0.10$

86:10:0101243:322(1)	н801о	–	–	–	981560.79	3574825.01	–	Метод спутниковых геодезических измерений (определений)	0.10	Mt=√(0.07²+0.07²)=0.10
86:10:0101243:322(1)	н798о	–	–	–	981499.44	3574809.74	–	Метод спутниковых геодезических измерений (определений)	0.10	Mt=√(0.07²+0.07²)=0.10

2. Характеристики здания, сооружения, объекта незавершенного строительства с кадастровым номером (обозначением) 86:10:0101243:322

№ п/п	Наименование характеристики	Значение характеристики
1	2	3
1	Вид объекта недвижимости	Здание
2	Ранее присвоенный государственный учетный номер здания, сооружения, объекта незавершенного строительства (кадастровый, инвентарный или условный номер)	–
3	Кадастровый номер земельного участка (земельных участков), в границах которого (которых) расположено здание, сооружение, объект незавершенного строительства	86:10:0101243:164
4	Номер кадастрового квартала (кадастровых кварталов), в пределах которого (которых) расположено здание, сооружение, объект незавершенного строительства	86:10:0101243
5	Адрес здания, сооружения, объекта незавершенного строительства	Ханты-Мансийский Автономный округ - Югра АО, Сургут г, Мелик-Карамова ул, 62 д
	Местоположение здания, сооружения, объекта незавершенного строительства	–
	Дополнительные сведения о местоположении	–
6	Иные сведения	–

Описание местоположения здания, сооружения, объекта незавершенного строительства на земельном участке

1. Сведения о характерных точках контура
вид объекта недвижимости (здание, сооружение, объект незавершенного строительства)
Здание
кадастровый номер (обозначение) 86:10:0101243:357
Зона № МСК-86

Номер контура	Номера характерных точек контура	Существующие			Уточненные			Метод определения координат	Средняя квадратическая погрешность определения координат характерной точки (Mt), м	Формулы, примененные для расчета средней квадратической погрешности определения координат характерной точки (Mt), м
		Координаты, м		R, м	Координаты, м		R, м			
		X	Y		X	Y				
1	2	3	4	5	6	7	8	9	10	11
86:10:0101051:311(1)	н1о	–	–	–	981898.99	3574881.66	–	Метод спутниковых геодезических измерений (определений)	0.10	$Mt=\sqrt{(0.07^2+0.07^2)}=0.10$
86:10:0101051:311(1)	н2о	–	–	–	981884.43	3574878.50	–	Метод спутниковых геодезических измерений (определений)	0.10	$Mt=\sqrt{(0.07^2+0.07^2)}=0.10$
86:10:0101051:311(1)	н3о	–	–	–	981887.44	3574865.84	–	Метод спутниковых геодезических измерений (определений)	0.10	$Mt=\sqrt{(0.07^2+0.07^2)}=0.10$

86:10:01010 51:311(1)	н4о	–	–	–	981890.54	3574866.50	–	Метод спутниковых геодезических измерений (определений)	0.10	Mt=√(0.07²+0.07²)=0.10
86:10:01010 51:311(1)	н5о	–	–	–	981890.89	3574864.94	–	Метод спутниковых геодезических измерений (определений)	0.10	Mt=√(0.07²+0.07²)=0.10
86:10:01010 51:311(1)	н6о	–	–	–	981894.10	3574865.63	–	Метод спутниковых геодезических измерений (определений)	0.10	Mt=√(0.07²+0.07²)=0.10
86:10:01010 51:311(1)	н7о	–	–	–	981893.74	3574867.23	–	Метод спутниковых геодезических измерений (определений)	0.10	Mt=√(0.07²+0.07²)=0.10
86:10:01010 51:311(1)	н8о	–	–	–	981896.77	3574867.95	–	Метод спутниковых геодезических измерений (определений)	0.10	Mt=√(0.07²+0.07²)=0.10
86:10:01010 51:311(1)	н9о	–	–	–	981897.17	3574866.22	–	Метод спутниковых геодезических измерений	0.10	Mt=√(0.07²+0.07²)=0.10

								(определ ений)		
86:10:01010 51:311(1)	н10о	–	–	–	981901.08	3574867.25	–	Метод спутник овых геодезич еских измерен ий (определ ений)	0.10	Mt=√(0.07²+0.07²)=0.10
86:10:01010 51:311(1)	н11о	–	–	–	981901.54	3574867.72	–	Метод спутник овых геодезич еских измерен ий (определ ений)	0.10	Mt=√(0.07²+0.07²)=0.10
86:10:01010 51:311(1)	н12о	–	–	–	981901.70	3574868.47	–	Метод спутник овых геодезич еских измерен ий (определ ений)	0.10	Mt=√(0.07²+0.07²)=0.10
86:10:01010 51:311(1)	н1о	–	–	–	981898.99	3574881.66	–	Метод спутник овых геодезич еских измерен ий (определ ений)	0.10	Mt=√(0.07²+0.07²)=0.10

2. Характеристики здания, сооружения, объекта незавершенного строительства с кадастровым номером (обозначением) 86:10:0101243:357

№ п/п	Наименование характеристики	Значение характеристики
1	2	3
1	Вид объекта недвижимости	Здание
2	Ранее присвоенный государственный учетный номер здания, сооружения, объекта незавершенного строительства (кадастровый, инвентарный или условный номер)	–
3	Кадастровый номер земельного	86:10:0101243:152

	участка (земельных участков), в границах которого (которых) расположено здание, сооружение, объект незавершенного строительства	
4	Номер кадастрового квартала (кадастровых кварталов), в пределах которого (которых) расположено здание, сооружение, объект незавершенного строительства	86:10:0101243
5	Адрес здания, сооружения, объекта незавершенного строительства	Ханты-Мансийский Автономный округ - Югра АО, Сургут г, Комсомольский пр-кт, 30 д
	Местоположение здания, сооружения, объекта незавершенного строительства	–
	Дополнительные сведения о местоположении	–
6	Иные сведения	–

Описание местоположения здания, сооружения, объекта незавершенного строительства на земельном участке

1. Сведения о характерных точках контура
вид объекта недвижимости (здание, сооружение, объект незавершенного строительства)
Здание
кадастровый номер (обозначение) 86:10:0101243:366
Зона № МСК-86

Номер контура	Номера характерных точек контура	Существующие			Уточненные			Метод определения координат	Средняя квадратическая погрешность определения координат характерной точки (Mt), м	Формулы, примененные для расчета средней квадратической погрешности определения координат характерной точки (Mt), м
		Координаты, м		R, м	Координаты, м		R, м			
		X	Y		X	Y				
1	2	3	4	5	6	7	8	9	10	11
86:10:0101243:366(1)	н252о	–	–	–	981860.97	3574536.86	–	Метод спутниковых геодезических измерений (определений)	0.10	$Mt=\sqrt{(0.07^2+0.07^2)}=0.10$
86:10:0101243:366(1)	н253о	–	–	–	981858.40	3574536.29	–	Метод спутниковых геодезических измерений (определений)	0.10	$Mt=\sqrt{(0.07^2+0.07^2)}=0.10$
86:10:0101243:366(1)	н254о	–	–	–	981860.91	3574525.16	–	Метод спутниковых геодезических измерений (определений)	0.10	$Mt=\sqrt{(0.07^2+0.07^2)}=0.10$

86:10:01012 43:366(1)	н255о	–	–	–	98186 1.16	35745 24.02	–	Метод спутник овых геодезич еских измерен ий (определ ений)	0.10	Mt=√(0.07²+0.07²)=0.10
86:10:01012 43:366(1)	н256о	–	–	–	98186 4.05	35745 24.60	–	Метод спутник овых геодезич еских измерен ий (определ ений)	0.10	Mt=√(0.07²+0.07²)=0.10
86:10:01012 43:366(1)	н257о	–	–	–	98186 4.35	35745 23.15	–	Метод спутник овых геодезич еских измерен ий (определ ений)	0.10	Mt=√(0.07²+0.07²)=0.10
86:10:01012 43:366(1)	н258о	–	–	–	98187 2.40	35745 25.11	–	Метод спутник овых геодезич еских измерен ий (определ ений)	0.10	Mt=√(0.07²+0.07²)=0.10
86:10:01012 43:366(1)	н259о	–	–	–	98187 2.76	35745 23.61	–	Метод спутник овых геодезич еских измерен ий (определ ений)	0.10	Mt=√(0.07²+0.07²)=0.10
86:10:01012 43:366(1)	н260о	–	–	–	98187 7.95	35745 24.85	–	Метод спутник овых геодезич еских измерен ий	0.10	Mt=√(0.07²+0.07²)=0.10

								(определ ений)		
86:10:01012 43:366(1)	н261о	–	–	–	98187 7.60	35745 26.29	–	Метод спутник овых геодезич еских измерен ий (определ ений)	0.10	Mt=√(0.07²+0.07²)=0.10
86:10:01012 43:366(1)	н262о	–	–	–	98188 8.39	35745 28.91	–	Метод спутник овых геодезич еских измерен ий (определ ений)	0.10	Mt=√(0.07²+0.07²)=0.10
86:10:01012 43:366(1)	н263о	–	–	–	98188 5.05	35745 42.67	–	Метод спутник овых геодезич еских измерен ий (определ ений)	0.10	Mt=√(0.07²+0.07²)=0.10
86:10:01012 43:366(1)	н264о	–	–	–	98188 2.29	35745 42.05	–	Метод спутник овых геодезич еских измерен ий (определ ений)	0.10	Mt=√(0.07²+0.07²)=0.10
86:10:01012 43:366(1)	н265о	–	–	–	98188 1.83	35745 43.55	–	Метод спутник овых геодезич еских измерен ий (определ ений)	0.10	Mt=√(0.07²+0.07²)=0.10
86:10:01012 43:366(1)	н266о	–	–	–	98187 4.07	35745 41.67	–	Метод спутник овых геодезич еских	0.10	Mt=√(0.07²+0.07²)=0.10

								измерений (определений)		
86:10:0101243:366(1)	н267о	–	–	–	981873.79	3574542.83	–	Метод спутниковых геодезических измерений (определений)	0.10	Mt=√(0.07²+0.07²)=0.10
86:10:0101243:366(1)	н268о	–	–	–	981870.44	3574542.08	–	Метод спутниковых геодезических измерений (определений)	0.10	Mt=√(0.07²+0.07²)=0.10
86:10:0101243:366(1)	н269о	–	–	–	981871.04	3574539.37	–	Метод спутниковых геодезических измерений (определений)	0.10	Mt=√(0.07²+0.07²)=0.10
86:10:0101243:366(1)	н270о	–	–	–	981868.97	3574538.91	–	Метод спутниковых геодезических измерений (определений)	0.10	Mt=√(0.07²+0.07²)=0.10
86:10:0101243:366(1)	н271о	–	–	–	981868.65	3574540.35	–	Метод спутниковых геодезических измерений (определений)	0.10	Mt=√(0.07²+0.07²)=0.10
86:10:0101243:36	н272о	–	–	–	981860.63	3574538.40	–	Метод спутниковых	0.10	Mt=√(0.07²+0.07²)=0.10

6(1)								геодезических измерений (определений)		
86:10:0101243:366(1)	н252о	–	–	–	981860.97	3574536.86	–	Метод спутниковых геодезических измерений (определений)	0.10	Mt=√(0.07²+0.07²)=0.10

2. Характеристики здания, сооружения, объекта незавершенного строительства с кадастровым номером (обозначением) 86:10:0101243:366

№ п/п	Наименование характеристики	Значение характеристики
1	2	3
1	Вид объекта недвижимости	Здание
2	Ранее присвоенный государственный учетный номер здания, сооружения, объекта незавершенного строительства (кадастровый, инвентарный или условный номер)	–
3	Кадастровый номер земельного участка (земельных участков), в границах которого (которых) расположено здание, сооружение, объект незавершенного строительства	86:10:0101243:112
4	Номер кадастрового квартала (кадастровых кварталов), в пределах которого (которых) расположено здание, сооружение, объект незавершенного строительства	86:10:0101243
5	Адрес здания, сооружения, объекта незавершенного строительства	Ханты-Мансийский Автономный округ - Югра АО, Сургут г, Комсомольский пр-кт, 14 д, 1 корп
	Местоположение здания, сооружения, объекта незавершенного строительства	–
	Дополнительные сведения о местоположении	–
6	Иные сведения	–

Описание местоположения здания, сооружения, объекта незавершенного строительства на земельном участке

1. Сведения о характерных точках контура
вид объекта недвижимости (здание, сооружение, объект незавершенного строительства)
Здание
кадастровый номер (обозначение) 86:10:0101243:368
Зона № МСК-86

Номер контура	Номера характерных точек контура	Существующие			Уточненные			Метод определения координат	Средняя квадратическая погрешность определения координат характерной точки (Mt), м	Формулы, примененные для расчета средней квадратической погрешности определения координат характерной точки (Mt), м
		Координаты, м		R, м	Координаты, м		R, м			
		X	Y		X	Y				
1	2	3	4	5	6	7	8	9	10	11
:ОКС 1(1)	н392о	–	–	–	981844.15	3574595.18	–	Метод спутниковых геодезических измерений (определений)	0.10	$Mt=\sqrt{(0.07^2+0.07^2)}=0.10$
:ОКС 1(1)	н393о	–	–	–	981846.21	3574586.60	–	Метод спутниковых геодезических измерений (определений)	0.10	$Mt=\sqrt{(0.07^2+0.07^2)}=0.10$
:ОКС 1(1)	н394о	–	–	–	981830.80	3574582.84	–	Метод спутниковых геодезических измерений (определений)	0.10	$Mt=\sqrt{(0.07^2+0.07^2)}=0.10$

:ОКС 1(1)	н395о	–	–	–	98182 9.81	35745 86.80	–	Метод спутник овых геодезич еских измерен ий (определ ений)	0.10	Mt=√(0.07²+0.0 7²)=0.10
:ОКС 1(1)	н396о	–	–	–	98182 9.08	35745 87.27	–	Метод спутник овых геодезич еских измерен ий (определ ений)	0.10	Mt=√(0.07²+0.0 7²)=0.10
:ОКС 1(1)	н397о	–	–	–	98182 7.92	35745 87.02	–	Метод спутник овых геодезич еских измерен ий (определ ений)	0.10	Mt=√(0.07²+0.0 7²)=0.10
:ОКС 1(1)	н398о	–	–	–	98182 7.77	35745 87.63	–	Метод спутник овых геодезич еских измерен ий (определ ений)	0.10	Mt=√(0.07²+0.0 7²)=0.10
:ОКС 1(1)	н399о	–	–	–	98182 8.02	35745 87.68	–	Метод спутник овых геодезич еских измерен ий (определ ений)	0.10	Mt=√(0.07²+0.0 7²)=0.10
:ОКС 1(1)	н401о	–	–	–	98182 7.15	35745 91.32	–	Метод спутник овых геодезич еских измерен ий	0.10	Mt=√(0.07²+0.0 7²)=0.10

								(определ ений)		
:ОКС 1(1)	н402о	–	–	–	98182 6.91	35745 91.26	–	Метод спутник овых геодезич еских измерен ий (определ ений)	0.10	Mt=√(0.07²+0.0 7²)=0.10
:ОКС 1(1)	н403о	–	–	–	98182 6.76	35745 91.87	–	Метод спутник овых геодезич еских измерен ий (определ ений)	0.10	Mt=√(0.07²+0.0 7²)=0.10
:ОКС 1(1)	н404о	–	–	–	98182 7.01	35745 91.93	–	Метод спутник овых геодезич еских измерен ий (определ ений)	0.10	Mt=√(0.07²+0.0 7²)=0.10
:ОКС 1(1)	н405о	–	–	–	98182 6.16	35745 95.49	–	Метод спутник овых геодезич еских измерен ий (определ ений)	0.10	Mt=√(0.07²+0.0 7²)=0.10
:ОКС 1(1)	н406о	–	–	–	98182 5.92	35745 95.44	–	Метод спутник овых геодезич еских измерен ий (определ ений)	0.10	Mt=√(0.07²+0.0 7²)=0.10
:ОКС 1(1)	н407о	–	–	–	98182 5.77	35745 96.05	–	Метод спутник овых геодезич еских	0.10	Mt=√(0.07²+0.0 7²)=0.10

								измерений (определений)		
:ОКС 1(1)	н408о	–	–	–	981826.01	3574596.10	–	Метод спутниковых геодезических измерений (определений)	0.10	Mt=√(0.07²+0.07²)=0.10
:ОКС 1(1)	н409о	–	–	–	981825.15	3574599.74	–	Метод спутниковых геодезических измерений (определений)	0.10	Mt=√(0.07²+0.07²)=0.10
:ОКС 1(1)	н410о	–	–	–	981824.91	3574599.67	–	Метод спутниковых геодезических измерений (определений)	0.10	Mt=√(0.07²+0.07²)=0.10
:ОКС 1(1)	н411о	–	–	–	981824.76	3574600.29	–	Метод спутниковых геодезических измерений (определений)	0.10	Mt=√(0.07²+0.07²)=0.10
:ОКС 1(1)	н412о	–	–	–	981826.30	3574600.63	–	Метод спутниковых геодезических измерений (определений)	0.10	Mt=√(0.07²+0.07²)=0.10
:ОКС 1(1)	н413о	–	–	–	981827.67	3574602.95	–	Метод спутниковых	0.10	Mt=√(0.07²+0.07²)=0.10

								геодезических измерений (определений)		
:ОКС 1(1)	н414о	–	–	–	981827.23	357464.55	–	Метод спутниковых геодезических измерений (определений)	0.10	Mt=√(0.07²+0.07²)=0.10
:ОКС 1(1)	н415о	–	–	–	981827.83	357464.72	–	Метод спутниковых геодезических измерений (определений)	0.10	Mt=√(0.07²+0.07²)=0.10
:ОКС 1(1)	н416о	–	–	–	981827.91	357464.46	–	Метод спутниковых геодезических измерений (определений)	0.10	Mt=√(0.07²+0.07²)=0.10
:ОКС 1(1)	н417о	–	–	–	981831.62	357465.32	–	Метод спутниковых геодезических измерений (определений)	0.10	Mt=√(0.07²+0.07²)=0.10
:ОКС 1(1)	н418о	–	–	–	981831.56	357465.56	–	Метод спутниковых геодезических измерений (определений)	0.10	Mt=√(0.07²+0.07²)=0.10
:ОКС	н419о	–	–	–	98183	35746	–	Метод	0.10	Mt=√(0.07²+0.0

1(1)					2.16	05.71		спутниковых геодезических измерений (определений)		7^2)=0.10
:ОКС 1(1)	н420о	–	–	–	981832.22	3574605.47	–	Метод спутниковых геодезических измерений (определений)	0.10	Mt=√(0.07^2+0.07^2)=0.10
:ОКС 1(1)	н421о	–	–	–	981835.61	3574606.26	–	Метод спутниковых геодезических измерений (определений)	0.10	Mt=√(0.07^2+0.07^2)=0.10
:ОКС 1(1)	н422о	–	–	–	981835.56	3574606.49	–	Метод спутниковых геодезических измерений (определений)	0.10	Mt=√(0.07^2+0.07^2)=0.10
:ОКС 1(1)	н423о	–	–	–	981836.16	3574606.63	–	Метод спутниковых геодезических измерений (определений)	0.10	Mt=√(0.07^2+0.07^2)=0.10
:ОКС 1(1)	н424о	–	–	–	981836.31	3574606.29	–	Метод спутниковых геодезических измерений (определ	0.10	Mt=√(0.07^2+0.07^2)=0.10

								ений)		
:ОКС 1(1)	н425о	–	–	–	981841.14	3574607.48	–	Метод спутниковых геодезических измерений (определений)	0.10	Mt=√(0.07²+0.07²)=0.10
:ОКС 1(1)	н392о	–	–	–	981844.15	3574595.18	–	Метод спутниковых геодезических измерений (определений)	0.10	Mt=√(0.07²+0.07²)=0.10

2. Характеристики здания, сооружения, объекта незавершенного строительства с кадастровым номером (обозначением) 86:10:0101243:368

№ п/п	Наименование характеристики	Значение характеристики
1	2	3
1	Вид объекта недвижимости	Здание
2	Ранее присвоенный государственный учетный номер здания, сооружения, объекта незавершенного строительства (кадастровый, инвентарный или условный номер)	–
3	Кадастровый номер земельного участка (земельных участков), в границах которого (которых) расположено здание, сооружение, объект незавершенного строительства	86:10:0101243:368
4	Номер кадастрового квартала (кадастровых кварталов), в пределах которого (которых) расположено здание, сооружение, объект незавершенного строительства	86:10:0101243
5	Адрес здания, сооружения, объекта незавершенного строительства	Ханты-Мансийский Автономный округ - Югра АО, Сургут г, Комсомольский пр-кт, 14 д, 5 корп
	Местоположение здания, сооружения, объекта незавершенного строительства	–
	Дополнительные сведения о местоположении	–

6	Иные сведения	–

Описание местоположения здания, сооружения, объекта незавершенного строительства на земельном участке

1. Сведения о характерных точках контура
вид объекта недвижимости (здание, сооружение, объект незавершенного строительства)
Здание
кадастровый номер (обозначение) 86:10:0101243:371
Зона № МСК-86

Номер контура	Номера характерных точек контура	Существующие			Уточненные			Метод определения координат	Средняя квадратическая погрешность определения координат характерной точки (Mt), м	Формулы, примененные для расчета средней квадратической погрешности определения координат характерной точки (Mt), м
		Координаты, м		R, м	Координаты, м		R, м			
		X	Y		X	Y				
1	2	3	4	5	6	7	8	9	10	11
86:10:0101243:371(1)	н12о	–	–	–	981949.29	357464.74	–	Метод спутниковых геодезических измерений (определений)	0.10	$Mt=\sqrt{(0.07^2+0.07^2)}=0.10$
86:10:0101243:371(1)	н13о	–	–	–	981947.88	357461.07	–	Метод спутниковых геодезических измерений (определений)	0.10	$Mt=\sqrt{(0.07^2+0.07^2)}=0.10$
86:10:0101243:371(1)	н14о	–	–	–	981949.48	357461.44	–	Метод спутниковых геодезических измерений (определений)	0.10	$Mt=\sqrt{(0.07^2+0.07^2)}=0.10$

86:10:0101243:371(1)	н15о	–	–	–	981948.08	3574667.47	–	Метод спутниковых геодезических измерений (определений)	0.10	Mt=√(0.07²+0.07²)=0.10
86:10:0101243:371(1)	н16о	–	–	–	981946.49	3574667.13	–	Метод спутниковых геодезических измерений (определений)	0.10	Mt=√(0.07²+0.07²)=0.10
86:10:0101243:371(1)	н17о	–	–	–	981943.57	3574679.91	–	Метод спутниковых геодезических измерений (определений)	0.10	Mt=√(0.07²+0.07²)=0.10
86:10:0101243:371(1)	н18о	–	–	–	981945.17	3574680.28	–	Метод спутниковых геодезических измерений (определений)	0.10	Mt=√(0.07²+0.07²)=0.10
86:10:0101243:371(1)	н19о	–	–	–	981943.74	3574686.53	–	Метод спутниковых геодезических измерений (определений)	0.10	Mt=√(0.07²+0.07²)=0.10
86:10:0101243:371(1)	н20о	–	–	–	981942.14	3574686.17	–	Метод спутниковых геодезических измерений	0.10	Mt=√(0.07²+0.07²)=0.10

								(определ ений)		
86:10:01012 43:371(1)	н21о	–	–	–	981940.68	3574692.49	–	Метод спутник овых геодезич еских измерен ий (определ ений)	0.10	Mt=√(0.07²+0.07²)=0.10
86:10:01012 43:371(1)	н22о	–	–	–	981925.99	3574689.03	–	Метод спутник овых геодезич еских измерен ий (определ ений)	0.10	Mt=√(0.07²+0.07²)=0.10
86:10:01012 43:371(1)	н23о	–	–	–	981926.59	3574686.44	–	Метод спутник овых геодезич еских измерен ий (определ ений)	0.10	Mt=√(0.07²+0.07²)=0.10
86:10:01012 43:371(1)	н24о	–	–	–	981925.27	3574686.12	–	Метод спутник овых геодезич еских измерен ий (определ ений)	0.10	Mt=√(0.07²+0.07²)=0.10
86:10:01012 43:371(1)	н25о	–	–	–	981928.51	3574672.13	–	Метод спутник овых геодезич еских измерен ий (определ ений)	0.10	Mt=√(0.07²+0.07²)=0.10
86:10:01012 43:371(1)	н26о	–	–	–	981929.82	3574672.41	–	Метод спутник овых геодезич еских	0.10	Mt=√(0.07²+0.07²)=0.10

								измерений (определений)		
86:10:0101243:371(1)	н27о	–	–	–	981930.85	3574667.89	–	Метод спутниковых геодезических измерений (определений)	0.10	Mt=√(0.07²+0.07²)=0.10
86:10:0101243:371(1)	н28о	–	–	–	981929.56	3574667.59	–	Метод спутниковых геодезических измерений (определений)	0.10	Mt=√(0.07²+0.07²)=0.10
86:10:0101243:371(1)	н29о	–	–	–	981932.82	3574653.54	–	Метод спутниковых геодезических измерений (определений)	0.10	Mt=√(0.07²+0.07²)=0.10
86:10:0101243:371(1)	н30о	–	–	–	981934.10	3574653.83	–	Метод спутниковых геодезических измерений (определений)	0.10	Mt=√(0.07²+0.07²)=0.10
86:10:0101243:371(1)	н31о	–	–	–	981934.70	3574651.24	–	Метод спутниковых геодезических измерений (определений)	0.10	Mt=√(0.07²+0.07²)=0.10
86:10:0101243:37	н12о	–	–	–	981949.29	3574654.74	–	Метод спутниковых	0.10	Mt=√(0.07²+0.07²)=0.10

1(1)								геодезических измерений (определений)		

2. Характеристики здания, сооружения, объекта незавершенного строительства с кадастровым номером (обозначением) 86:10:0101243:371		
№ п/п	**Наименование характеристики**	**Значение характеристики**
1	**2**	**3**
1	Вид объекта недвижимости	Здание
2	Ранее присвоенный государственный учетный номер здания, сооружения, объекта незавершенного строительства (кадастровый, инвентарный или условный номер)	–
3	Кадастровый номер земельного участка (земельных участков), в границах которого (которых) расположено здание, сооружение, объект незавершенного строительства	86:10:0101243:101
4	Номер кадастрового квартала (кадастровых кварталов), в пределах которого (которых) расположено здание, сооружение, объект незавершенного строительства	86:10:0101243
5	Адрес здания, сооружения, объекта незавершенного строительства	Ханты-Мансийский Автономный округ - Югра АО, Сургут г, Комсомольский пр-кт, 20 д
	Местоположение здания, сооружения, объекта незавершенного строительства	–
	Дополнительные сведения о местоположении	–
6	Иные сведения	–

Описание местоположения здания, сооружения, объекта незавершенного строительства на земельном участке

1. Сведения о характерных точках контура
вид объекта недвижимости (здание, сооружение, объект незавершенного строительства)
Здание
кадастровый номер (обозначение) 86:10:0101243:379
Зона № МСК-86

Номер контура	Номера характерных точек контура	Существующие			Уточненные			Метод определения координат	Средняя квадратическая погрешность определения координат характерной точки (Mt), м	Формулы, примененные для расчета средней квадратической погрешности определения координат характерной точки (Mt), м
		Координаты, м		R, м	Координаты, м		R, м			
		X	Y		X	Y				
1	2	3	4	5	6	7	8	9	10	11
86:10:0101243:379(1)	н368о	–	–	–	981761.25	357441.78	–	Метод спутниковых геодезических измерений (определений)	0.10	$Mt=\sqrt{(0.07^2+0.07^2)}=0.10$
86:10:0101243:379(1)	н369о	–	–	–	981764.03	357442.41	–	Метод спутниковых геодезических измерений (определений)	0.10	$Mt=\sqrt{(0.07^2+0.07^2)}=0.10$
86:10:0101243:379(1)	н370о	–	–	–	981759.68	357461.75	–	Метод спутниковых геодезических измерений (определений)	0.10	$Mt=\sqrt{(0.07^2+0.07^2)}=0.10$

86:10:0101243:379(1)	н371о	–	–	–	981756.01	3574660.92	–	Метод спутниковых геодезических измерений (определений)	0.10	Mt=√(0.07²+0.07²)=0.10
86:10:0101243:379(1)	н372о	–	–	–	981755.57	3574662.90	–	Метод спутниковых геодезических измерений (определений)	0.10	Mt=√(0.07²+0.07²)=0.10
86:10:0101243:379(1)	н373о	–	–	–	981752.73	3574662.26	–	Метод спутниковых геодезических измерений (определений)	0.10	Mt=√(0.07²+0.07²)=0.10
86:10:0101243:379(1)	н374о	–	–	–	981753.17	3574660.28	–	Метод спутниковых геодезических измерений (определений)	0.10	Mt=√(0.07²+0.07²)=0.10
86:10:0101243:379(1)	н375о	–	–	–	981746.76	3574658.84	–	Метод спутниковых геодезических измерений (определений)	0.10	Mt=√(0.07²+0.07²)=0.10
86:10:0101243:379(1)	н376о	–	–	–	981751.11	3574639.50	–	Метод спутниковых геодезических измерений	0.10	Mt=√(0.07²+0.07²)=0.10

								(определ ений)		
86:10:01012 43:379(1)	н377о	–	–	–	98175 5.16	35746 40.41	–	Метод спутник овых геодезич еских измерен ий (определ ений)	0.10	Mt=√(0.07²+0.07²)=0.10
86:10:01012 43:379(1)	н378о	–	–	–	98175 5.64	35746 38.28	–	Метод спутник овых геодезич еских измерен ий (определ ений)	0.10	Mt=√(0.07²+0.07²)=0.10
86:10:01012 43:379(1)	н379о	–	–	–	98176 1.73	35746 39.65	–	Метод спутник овых геодезич еских измерен ий (определ ений)	0.10	Mt=√(0.07²+0.07²)=0.10
86:10:01012 43:379(1)	н368о	–	–	–	98176 1.25	35746 41.78	–	Метод спутник овых геодезич еских измерен ий (определ ений)	0.10	Mt=√(0.07²+0.07²)=0.10

2. Характеристики здания, сооружения, объекта незавершенного строительства с кадастровым номером (обозначением) 86:10:0101243:379

№ п/п	Наименование характеристики	Значение характеристики
1	2	3
1	Вид объекта недвижимости	Здание
2	Ранее присвоенный государственный учетный номер здания, сооружения, объекта незавершенного строительства (кадастровый, инвентарный или условный номер)	–
3	Кадастровый номер земельного	86:10:0101243:98

	участка (земельных участков), в границах которого (которых) расположено здание, сооружение, объект незавершенного строительства	
4	Номер кадастрового квартала (кадастровых кварталов), в пределах которого (которых) расположено здание, сооружение, объект незавершенного строительства	86:10:0101243
5	Адрес здания, сооружения, объекта незавершенного строительства	Ханты-Мансийский Автономный округ - Югра АО, Сургут г, Комсомольский пр-кт, 22А д
	Местоположение здания, сооружения, объекта незавершенного строительства	–
	Дополнительные сведения о местоположении	–
6	Иные сведения	–

Описание местоположения здания, сооружения, объекта незавершенного строительства на земельном участке

1. Сведения о характерных точках контура
вид объекта недвижимости (здание, сооружение, объект незавершенного строительства)
Здание
кадастровый номер (обозначение) 86:10:0101243:385
Зона № МСК-86

Номер контура	Номера характерных точек контура	Существующие			Уточненные			Метод определения координат	Средняя квадратическая погрешность определения координат характерной точки (Mt), м	Формулы, примененные для расчета средней квадратической погрешности определения координат характерной точки (Mt), м
		Координаты, м		R, м	Координаты, м		R, м			
		X	Y		X	Y				
1	2	3	4	5	6	7	8	9	10	11
86:10:0101243:385(1)	н61о	–	–	–	981916.22	3574589.83	–	Метод спутниковых геодезических измерений (определений)	0.10	$Mt=\sqrt{(0.07^2+0.07^2)}=0.10$
86:10:0101243:385(1)	н62о	–	–	–	981897.84	3574585.58	–	Метод спутниковых геодезических измерений (определений)	0.10	$Mt=\sqrt{(0.07^2+0.07^2)}=0.10$
86:10:0101243:385(1)	н63о	–	–	–	981900.85	3574573.05	–	Метод спутниковых геодезических измерений (определений)	0.10	$Mt=\sqrt{(0.07^2+0.07^2)}=0.10$

86:10:0101243:385(1)	н64о	–	–	–	981919.05	3574577.52	–	Метод спутниковых геодезических измерений (определений)	0.10	Mt=√(0.07²+0.07²)=0.10
86:10:0101243:385(1)	н61о	–	–	–	981916.22	3574589.83	–	Метод спутниковых геодезических измерений (определений)	0.10	Mt=√(0.07²+0.07²)=0.10

2. Характеристики здания, сооружения, объекта незавершенного строительства с кадастровым номером (обозначением) 86:10:0101243:385

№ п/п	Наименование характеристики	Значение характеристики
1	2	3
1	Вид объекта недвижимости	Здание
2	Ранее присвоенный государственный учетный номер здания, сооружения, объекта незавершенного строительства (кадастровый, инвентарный или условный номер)	–
3	Кадастровый номер земельного участка (земельных участков), в границах которого (которых) расположено здание, сооружение, объект незавершенного строительства	86:10:0101243:38
4	Номер кадастрового квартала (кадастровых кварталов), в пределах которого (которых) расположено здание, сооружение, объект незавершенного строительства	86:10:0101243
5	Адрес здания, сооружения, объекта незавершенного строительства	Ханты-Мансийский Автономный округ - Югра АО, Сургут г, Комсомольский пр-кт
	Местоположение здания, сооружения, объекта незавершенного строительства	–
	Дополнительные сведения о местоположении	–
6	Иные сведения	–

Описание местоположения здания, сооружения, объекта незавершенного строительства на земельном участке

1. Сведения о характерных точках контура
вид объекта недвижимости (здание, сооружение, объект незавершенного строительства)
Здание
кадастровый номер (обозначение) 86:10:0101243:410
Зона № МСК-86

Номер контура	Номера характерных точек контура	Существующие			Уточненные			Метод определения координат	Средняя квадратическая погрешность определения координат характерной точки (Mt), м	Формулы, примененные для расчета средней квадратической погрешности определения координат характерной точки (Mt), м
		Координаты, м		R, м	Координаты, м		R, м			
		X	Y		X	Y				
1	2	3	4	5	6	7	8	9	10	11
86:10:0101243:410(1)	н446о	–	–	–	981836.49	357459.36	–	Метод спутниковых геодезических измерений (определений)	0.10	$Mt=\sqrt{(0.07^2+0.07^2)}=0.10$
86:10:0101243:410(1)	н447о	–	–	–	981837.76	357454.21	–	Метод спутниковых геодезических измерений (определений)	0.10	$Mt=\sqrt{(0.07^2+0.07^2)}=0.10$
86:10:0101243:410(1)	н448о	–	–	–	981836.47	357453.90	–	Метод спутниковых геодезических измерений (определений)	0.10	$Mt=\sqrt{(0.07^2+0.07^2)}=0.10$

86:10:01012 43:410(1)	н449о	–	–	–	98183 7.76	35745 48.68	–	Метод спутник овых геодезич еских измерен ий (определ ений)	0.10	Mt=√(0.07²+0.07²)=0.10
86:10:01012 43:410(1)	н450о	–	–	–	98183 9.02	35745 48.98	–	Метод спутник овых геодезич еских измерен ий (определ ений)	0.10	Mt=√(0.07²+0.07²)=0.10
86:10:01012 43:410(1)	н451о	–	–	–	98184 0.13	35745 44.38	–	Метод спутник овых геодезич еских измерен ий (определ ений)	0.10	Mt=√(0.07²+0.07²)=0.10
86:10:01012 43:410(1)	н452о	–	–	–	98184 1.58	35745 44.73	–	Метод спутник овых геодезич еских измерен ий (определ ений)	0.10	Mt=√(0.07²+0.07²)=0.10
86:10:01012 43:410(1)	н453о	–	–	–	98184 2.29	35745 41.89	–	Метод спутник овых геодезич еских измерен ий (определ ений)	0.10	Mt=√(0.07²+0.07²)=0.10
86:10:01012 43:410(1)	н454о	–	–	–	98185 4.90	35745 44.71	–	Метод спутник овых геодезич еских измерен ий	0.10	Mt=√(0.07²+0.07²)=0.10

								(определ ений)		
86:10:01012 43:410(1)	н455о	–	–	–	98185 3.91	35745 48.98	–	Метод спутник овых геодезич еских измерен ий (определ ений)	0.10	Mt=√(0.07²+0.07²)=0.10
86:10:01012 43:410(1)	н456о	–	–	–	98185 5.21	35745 49.27	–	Метод спутник овых геодезич еских измерен ий (определ ений)	0.10	Mt=√(0.07²+0.07²)=0.10
86:10:01012 43:410(1)	н457о	–	–	–	98185 4.36	35745 52.81	–	Метод спутник овых геодезич еских измерен ий (определ ений)	0.10	Mt=√(0.07²+0.07²)=0.10
86:10:01012 43:410(1)	н458о	–	–	–	98185 3.62	35745 55.86	–	Метод спутник овых геодезич еских измерен ий (определ ений)	0.10	Mt=√(0.07²+0.07²)=0.10
86:10:01012 43:410(1)	н459о	–	–	–	98185 2.22	35745 55.52	–	Метод спутник овых геодезич еских измерен ий (определ ений)	0.10	Mt=√(0.07²+0.07²)=0.10
86:10:01012 43:410(1)	н460о	–	–	–	98185 1.52	35745 58.42	–	Метод спутник овых геодезич еских	0.10	Mt=√(0.07²+0.07²)=0.10

								измерений (определений)		
86:10:0101243:410(1)	н461о	–	–	–	981852.92	3574558.76	–	Метод спутниковых геодезических измерений (определений)	0.10	Mt=√(0.07²+0.07²)=0.10
86:10:0101243:410(1)	н462о	–	–	–	981852.19	3574561.77	–	Метод спутниковых геодезических измерений (определений)	0.10	Mt=√(0.07²+0.07²)=0.10
86:10:0101243:410(1)	н463о	–	–	–	981850.73	3574561.43	–	Метод спутниковых геодезических измерений (определений)	0.10	Mt=√(0.07²+0.07²)=0.10
86:10:0101243:410(1)	н464о	–	–	–	981849.68	3574565.69	–	Метод спутниковых геодезических измерений (определений)	0.10	Mt=√(0.07²+0.07²)=0.10
86:10:0101243:410(1)	н465о	–	–	–	981837.24	3574562.59	–	Метод спутниковых геодезических измерений (определений)	0.10	Mt=√(0.07²+0.07²)=0.10
86:10:0101243:41	н466о	–	–	–	981837.97	3574559.72	–	Метод спутниковых	0.10	Mt=√(0.07²+0.07²)=0.10

0(1)								геодезических измерений (определений)		
86:10:0101243:410(1)	н446о	–	–	–	981836.49	3574559.36	–	Метод спутниковых геодезических измерений (определений)	0.10	Mt=√(0.07²+0.07²)=0.10

2. Характеристики здания, сооружения, объекта незавершенного строительства с кадастровым номером (обозначением) 86:10:0101243:410

№ п/п	Наименование характеристики	Значение характеристики
1	2	3
1	Вид объекта недвижимости	Здание
2	Ранее присвоенный государственный учетный номер здания, сооружения, объекта незавершенного строительства (кадастровый, инвентарный или условный номер)	–
3	Кадастровый номер земельного участка (земельных участков), в границах которого (которых) расположено здание, сооружение, объект незавершенного строительства	86:10:0101243:112
4	Номер кадастрового квартала (кадастровых кварталов), в пределах которого (которых) расположено здание, сооружение, объект незавершенного строительства	86:10:0101243
5	Адрес здания, сооружения, объекта незавершенного строительства	Ханты-Мансийский Автономный округ - Югра АО, Сургут г, Комсомольский пр-кт, 14/3 д
	Местоположение здания, сооружения, объекта незавершенного строительства	–
	Дополнительные сведения о местоположении	–
6	Иные сведения	–

Описание местоположения здания, сооружения, объекта незавершенного строительства на земельном участке

1. Сведения о характерных точках контура
вид объекта недвижимости (здание, сооружение, объект незавершенного строительства)
Здание
кадастровый номер (обозначение) 86:10:0101243:425
Зона № МСК-86

Номер контура	Номера характерных точек контура	Существующие			Уточненные			Метод определения координат	Средняя квадратическая погрешность определения координат характерной точки (Mt), м	Формулы, примененные для расчета средней квадратической погрешности определения координат характерной точки (Mt), м
		Координаты, м		R, м	Координаты, м		R, м			
		X	Y		X	Y				
1	2	3	4	5	6	7	8	9	10	11
86:10:0101243:425(1)	н896о	–	–	–	981566.54	357487.43	–	Метод спутниковых геодезических измерений (определений)	0.10	$Mt=\sqrt{(0.07^2+0.07^2)}=0.10$
86:10:0101243:425(1)	н897о	–	–	–	981576.19	357487.68	–	Метод спутниковых геодезических измерений (определений)	0.10	$Mt=\sqrt{(0.07^2+0.07^2)}=0.10$
86:10:0101243:425(1)	н898о	–	–	–	981575.35	357483.19	–	Метод спутниковых геодезических измерений (определений)	0.10	$Mt=\sqrt{(0.07^2+0.07^2)}=0.10$

86:10:0101243:425(1)	н899о	–	–	–	981574.90	3574885.05	–	Метод спутниковых геодезических измерений (определений)	0.10	Mt=√(0.07²+0.07²)=0.10
86:10:0101243:425(1)	н900о	–	–	–	981574.80	3574885.46	–	Метод спутниковых геодезических измерений (определений)	0.10	Mt=√(0.07²+0.07²)=0.10
86:10:0101243:425(1)	н901о	–	–	–	981573.94	3574889.07	–	Метод спутниковых геодезических измерений (определений)	0.10	Mt=√(0.07²+0.07²)=0.10
86:10:0101243:425(1)	н902о	–	–	–	981573.54	3574890.75	–	Метод спутниковых геодезических измерений (определений)	0.10	Mt=√(0.07²+0.07²)=0.10
86:10:0101243:425(1)	н903о	–	–	–	981573.01	3574892.95	–	Метод спутниковых геодезических измерений (определений)	0.10	Mt=√(0.07²+0.07²)=0.10
86:10:0101243:425(1)	н904о	–	–	–	981567.22	3574891.56	–	Метод спутниковых геодезических измерений	0.10	Mt=√(0.07²+0.07²)=0.10

								(определ ений)		
86:10:01012 43:425(1)	н905о	–	–	–	98156 6.87	35748 93.08	–	Метод спутник овых геодезич еских измерен ий (определ ений)	0.10	Mt=√(0.07²+0.07²)=0.10
86:10:01012 43:425(1)	н906о	–	–	–	98155 9.99	35748 91.44	–	Метод спутник овых геодезич еских измерен ий (определ ений)	0.10	Mt=√(0.07²+0.07²)=0.10
86:10:01012 43:425(1)	н907о	–	–	–	98155 9.38	35748 91.30	–	Метод спутник овых геодезич еских измерен ий (определ ений)	0.10	Mt=√(0.07²+0.07²)=0.10
86:10:01012 43:425(1)	н908о	–	–	–	98154 8.21	35748 88.65	–	Метод спутник овых геодезич еских измерен ий (определ ений)	0.10	Mt=√(0.07²+0.07²)=0.10
86:10:01012 43:425(1)	н909о	–	–	–	98154 5.29	35748 87.93	–	Метод спутник овых геодезич еских измерен ий (определ ений)	0.10	Mt=√(0.07²+0.07²)=0.10
86:10:01012 43:425(1)	н910о	–	–	–	98154 4.98	35748 89.18	–	Метод спутник овых геодезич еских	0.10	Mt=√(0.07²+0.07²)=0.10

								измерений (определений)		
86:10:01012 43:425(1)	н911о	–	–	–	981540.87	3574888.18	–	Метод спутниковых геодезических измерений (определений)	0.10	Mt=√(0.07²+0.07²)=0.10
86:10:01012 43:425(1)	н912о	–	–	–	981541.17	3574886.94	–	Метод спутниковых геодезических измерений (определений)	0.10	Mt=√(0.07²+0.07²)=0.10
86:10:01012 43:425(1)	н913о	–	–	–	981529.43	3574884.14	–	Метод спутниковых геодезических измерений (определений)	0.10	Mt=√(0.07²+0.07²)=0.10
86:10:01012 43:425(1)	н914о	–	–	–	981529.12	3574885.44	–	Метод спутниковых геодезических измерений (определений)	0.10	Mt=√(0.07²+0.07²)=0.10
86:10:01012 43:425(1)	н915о	–	–	–	981525.24	3574884.48	–	Метод спутниковых геодезических измерений (определений)	0.10	Mt=√(0.07²+0.07²)=0.10
86:10:01012 43:42	н916о	–	–	–	981525.55	3574883.24	–	Метод спутниковых	0.10	Mt=√(0.07²+0.07²)=0.10

5(1)								геодезических измерений (определений)		
86:10:0101243:425(1)	н917о	–	–	–	981522.98	3574882.61	–	Метод спутниковых геодезических измерений (определений)	0.10	Mt=√(0.07²+0.07²)=0.10
86:10:0101243:425(1)	н918о	–	–	–	981516.64	3574881.07	–	Метод спутниковых геодезических измерений (определений)	0.10	Mt=√(0.07²+0.07²)=0.10
86:10:0101243:425(1)	н919о	–	–	–	981513.69	3574880.36	–	Метод спутниковых геодезических измерений (определений)	0.10	Mt=√(0.07²+0.07²)=0.10
86:10:0101243:425(1)	н920о	–	–	–	981513.37	3574881.67	–	Метод спутниковых геодезических измерений (определений)	0.10	Mt=√(0.07²+0.07²)=0.10
86:10:0101243:425(1)	н921о	–	–	–	981509.30	3574880.70	–	Метод спутниковых геодезических измерений (определений)	0.10	Mt=√(0.07²+0.07²)=0.10
86:10:	н922о	–	–	–	98150	35748	–	Метод	0.10	Mt=√(0.07²+0.0

0101243:425(1)					9.62	79.42		спутниковых геодезических измерений (определений)		7^2)=0.10
86:10:0101243:425(1)	н923о	–	–	–	981497.79	3574876.58	–	Метод спутниковых геодезических измерений (определений)	0.10	Mt=√(0.07²+0.07²)=0.10
86:10:0101243:425(1)	н924о	–	–	–	981497.47	3574877.87	–	Метод спутниковых геодезических измерений (определений)	0.10	Mt=√(0.07²+0.07²)=0.10
86:10:0101243:425(1)	н925о	–	–	–	981493.36	3574876.89	–	Метод спутниковых геодезических измерений (определений)	0.10	Mt=√(0.07²+0.07²)=0.10
86:10:0101243:425(1)	н926о	–	–	–	981493.67	3574875.59	–	Метод спутниковых геодезических измерений (определений)	0.10	Mt=√(0.07²+0.07²)=0.10
86:10:0101243:425(1)	н927о	–	–	–	981490.98	3574874.95	–	Метод спутниковых геодезических измерений (определ	0.10	Mt=√(0.07²+0.07²)=0.10

								ений)		
86:10:01012 43:425(1)	н928о	–	–	–	98148 6.94	35748 73.98	–	Метод спутник овых геодезич еских измерен ий (определ ений)	0.10	Mt=√(0.07²+0.07²)=0.10
86:10:01012 43:425(1)	н929о	–	–	–	98148 6.78	35748 73.94	–	Метод спутник овых геодезич еских измерен ий (определ ений)	0.10	Mt=√(0.07²+0.07²)=0.10
86:10:01012 43:425(1)	н930о	–	–	–	98148 1.69	35748 72.70	–	Метод спутник овых геодезич еских измерен ий (определ ений)	0.10	Mt=√(0.07²+0.07²)=0.10
86:10:01012 43:425(1)	н931о	–	–	–	98147 7.82	35748 71.80	–	Метод спутник овых геодезич еских измерен ий (определ ений)	0.10	Mt=√(0.07²+0.07²)=0.10
86:10:01012 43:425(1)	н932о	–	–	–	98147 4.89	35748 71.10	–	Метод спутник овых геодезич еских измерен ий (определ ений)	0.10	Mt=√(0.07²+0.07²)=0.10
86:10:01012 43:425(1)	н933о	–	–	–	98147 4.57	35748 72.43	–	Метод спутник овых геодезич еских измерен	0.10	Mt=√(0.07²+0.07²)=0.10

								ий (определ ений)		
86:10:01012 43:425(1)	н934о	–	–	–	98147 0.46	35748 71.41	–	Метод спутник овых геодезич еских измерен ий (определ ений)	0.10	Mt=√(0.07²+0.07²)=0.10
86:10:01012 43:425(1)	н935о	–	–	–	98147 0.77	35748 70.12	–	Метод спутник овых геодезич еских измерен ий (определ ений)	0.10	Mt=√(0.07²+0.07²)=0.10
86:10:01012 43:425(1)	н936о	–	–	–	98145 8.63	35748 67.21	–	Метод спутник овых геодезич еских измерен ий (определ ений)	0.10	Mt=√(0.07²+0.07²)=0.10
86:10:01012 43:425(1)	н937о	–	–	–	98145 8.32	35748 68.52	–	Метод спутник овых геодезич еских измерен ий (определ ений)	0.10	Mt=√(0.07²+0.07²)=0.10
86:10:01012 43:425(1)	н938о	–	–	–	98145 4.17	35748 67.59	–	Метод спутник овых геодезич еских измерен ий (определ ений)	0.10	Mt=√(0.07²+0.07²)=0.10
86:10:01012 43:425(1)	н939о	–	–	–	98145 4.50	35748 66.22	–	Метод спутник овых геодезич	0.10	Mt=√(0.07²+0.07²)=0.10

								еских измерений (определений)		
86:10:01012 43:425(1)	н940о	–	–	–	98145 1.59	35748 65.53	–	Метод спутниковых геодезических измерений (определений)	0.10	Mt=√(0.07²+0.07²)=0.10
86:10:01012 43:425(1)	н941о	–	–	–	98144 5.69	35748 64.12	–	Метод спутниковых геодезических измерений (определений)	0.10	Mt=√(0.07²+0.07²)=0.10
86:10:01012 43:425(1)	н942о	–	–	–	98144 2.77	35748 63.43	–	Метод спутниковых геодезических измерений (определений)	0.10	Mt=√(0.07²+0.07²)=0.10
86:10:01012 43:425(1)	н943о	–	–	–	98144 2.46	35748 64.74	–	Метод спутниковых геодезических измерений (определений)	0.10	Mt=√(0.07²+0.07²)=0.10
86:10:01012 43:425(1)	н944о	–	–	–	98143 8.35	35748 63.74	–	Метод спутниковых геодезических измерений (определений)	0.10	Mt=√(0.07²+0.07²)=0.10
86:10:01012	н945о	–	–	–	98143 8.66	35748 62.44	–	Метод спутник	0.10	Mt=√(0.07²+0.07²)=0.10

43:425(1)								овых геодезических измерений (определений)		
86:10:01012 43:425(1)	н946о	–	–	–	981427.03	3574859.65	–	Метод спутниковых геодезических измерений (определений)	0.10	Mt=√(0.07²+0.07²)=0.10
86:10:01012 43:425(1)	н947о	–	–	–	981426.71	3574860.99	–	Метод спутниковых геодезических измерений (определений)	0.10	Mt=√(0.07²+0.07²)=0.10
86:10:01012 43:425(1)	н948о	–	–	–	981422.61	3574860.03	–	Метод спутниковых геодезических измерений (определений)	0.10	Mt=√(0.07²+0.07²)=0.10
86:10:01012 43:425(1)	н949о	–	–	–	981422.93	3574858.67	–	Метод спутниковых геодезических измерений (определений)	0.10	Mt=√(0.07²+0.07²)=0.10
86:10:01012 43:425(1)	н950о	–	–	–	981419.70	3574857.91	–	Метод спутниковых геодезических измерений (определений)	0.10	Mt=√(0.07²+0.07²)=0.10

86:10:01012 43:425(1)	н951о	–	–	–	98141 3.69	35748 56.47	–	Метод спутник овых геодезич еских измерен ий (определ ений)	0.10	Mt=√(0.07²+0.07²)=0.10
86:10:01012 43:425(1)	н952о	–	–	–	98141 6.75	35748 44.05	–	Метод спутник овых геодезич еских измерен ий (определ ений)	0.10	Mt=√(0.07²+0.07²)=0.10
86:10:01012 43:425(1)	н953о	–	–	–	98141 7.16	35748 44.14	–	Метод спутник овых геодезич еских измерен ий (определ ений)	0.10	Mt=√(0.07²+0.07²)=0.10
86:10:01012 43:425(1)	н954о	–	–	–	98142 0.57	35748 44.96	–	Метод спутник овых геодезич еских измерен ий (определ ений)	0.10	Mt=√(0.07²+0.07²)=0.10
86:10:01012 43:425(1)	н955о	–	–	–	98143 2.36	35748 47.79	–	Метод спутник овых геодезич еских измерен ий (определ ений)	0.10	Mt=√(0.07²+0.07²)=0.10
86:10:01012 43:425(1)	н956о	–	–	–	98143 5.87	35748 48.63	–	Метод спутник овых геодезич еских измерен ий	0.10	Mt=√(0.07²+0.07²)=0.10

								(определ ений)		
86:10:01012 43:425(1)	н957о	–	–	–	98143 9.41	35748 49.47	–	Метод спутник овых геодезич еских измерен ий (определ ений)	0.10	Mt=√(0.07²+0.07²)=0.10
86:10:01012 43:425(1)	н958о	–	–	–	98144 5.47	35748 50.92	–	Метод спутник овых геодезич еских измерен ий (определ ений)	0.10	Mt=√(0.07²+0.07²)=0.10
86:10:01012 43:425(1)	н959о	–	–	–	98144 8.20	35748 51.57	–	Метод спутник овых геодезич еских измерен ий (определ ений)	0.10	Mt=√(0.07²+0.07²)=0.10
86:10:01012 43:425(1)	н960о	–	–	–	98145 1.61	35748 52.39	–	Метод спутник овых геодезич еских измерен ий (определ ений)	0.10	Mt=√(0.07²+0.07²)=0.10
86:10:01012 43:425(1)	н961о	–	–	–	98145 5.02	35748 53.20	–	Метод спутник овых геодезич еских измерен ий (определ ений)	0.10	Mt=√(0.07²+0.07²)=0.10
86:10:01012 43:425(1)	н962о	–	–	–	98145 8.40	35748 54.01	–	Метод спутник овых геодезич еских	0.10	Mt=√(0.07²+0.07²)=0.10

								измерений (определений)		
86:10:0101243:425(1)	н963о	–	–	–	981464.05	3574855.37	–	Метод спутниковых геодезических измерений (определений)	0.10	Mt=√(0.07²+0.07²)=0.10
86:10:0101243:425(1)	н964о	–	–	–	981467.46	3574856.17	–	Метод спутниковых геодезических измерений (определений)	0.10	Mt=√(0.07²+0.07²)=0.10
86:10:0101243:425(1)	н965о	–	–	–	981471.39	3574857.13	–	Метод спутниковых геодезических измерений (определений)	0.10	Mt=√(0.07²+0.07²)=0.10
86:10:0101243:425(1)	н966о	–	–	–	981471.61	3574857.19	–	Метод спутниковых геодезических измерений (определений)	0.10	Mt=√(0.07²+0.07²)=0.10
86:10:0101243:425(1)	н967о	–	–	–	981474.55	3574857.89	–	Метод спутниковых геодезических измерений (определений)	0.10	Mt=√(0.07²+0.07²)=0.10
86:10:0101243:42	н968о	–	–	–	981477.25	3574858.53	–	Метод спутниковых	0.10	Mt=√(0.07²+0.07²)=0.10

5(1)								геодезических измерений (определений)		
86:10:0101243:425(1)	н969о	–	–	–	981480.21	3574859.24	–	Метод спутниковых геодезических измерений (определений)	0.10	Mt=√(0.07²+0.07²)=0.10
86:10:0101243:425(1)	н970о	–	–	–	981484.73	3574860.32	–	Метод спутниковых геодезических измерений (определений)	0.10	Mt=√(0.07²+0.07²)=0.10
86:10:0101243:425(1)	н971о	–	–	–	981489.84	3574861.54	–	Метод спутниковых геодезических измерений (определений)	0.10	Mt=√(0.07²+0.07²)=0.10
86:10:0101243:425(1)	н972о	–	–	–	981494.33	3574862.61	–	Метод спутниковых геодезических измерений (определений)	0.10	Mt=√(0.07²+0.07²)=0.10
86:10:0101243:425(1)	н973о	–	–	–	981497.27	3574863.31	–	Метод спутниковых геодезических измерений (определений)	0.10	Mt=√(0.07²+0.07²)=0.10
86:10:	н974о	–	–	–	98150	35748	–	Метод	0.10	Mt=√(0.07²+0.0

0101243:425(1)					0.19	64.01		спутниковых геодезических измерений (определений)		7^2)=0.10
86:10:0101243:425(1)	н975о	–	–	–	981503.29	3574864.75	–	Метод спутниковых геодезических измерений (определений)	0.10	Mt=√(0.07²+0.07²)=0.10
86:10:0101243:425(1)	н976о	–	–	–	981506.37	3574865.48	–	Метод спутниковых геодезических измерений (определений)	0.10	Mt=√(0.07²+0.07²)=0.10
86:10:0101243:425(1)	н977о	–	–	–	981507.19	3574865.68	–	Метод спутниковых геодезических измерений (определений)	0.10	Mt=√(0.07²+0.07²)=0.10
86:10:0101243:425(1)	н978о	–	–	–	981510.16	3574866.39	–	Метод спутниковых геодезических измерений (определений)	0.10	Mt=√(0.07²+0.07²)=0.10
86:10:0101243:425(1)	н979о	–	–	–	981516.61	3574867.93	–	Метод спутниковых геодезических измерений (определ	0.10	Mt=√(0.07²+0.07²)=0.10

								ений)		
86:10:01012 43:425(1)	н980о	–	–	–	98151 8.85	35748 68.44	–	Метод спутник овых геодезич еских измерен ий (определ ений)	0.10	Mt=√(0.07²+0.07²)=0.10
86:10:01012 43:425(1)	н981о	–	–	–	98152 2.53	35748 69.32	–	Метод спутник овых геодезич еских измерен ий (определ ений)	0.10	Mt=√(0.07²+0.07²)=0.10
86:10:01012 43:425(1)	н982о	–	–	–	98152 6.22	35748 70.20	–	Метод спутник овых геодезич еских измерен ий (определ ений)	0.10	Mt=√(0.07²+0.07²)=0.10
86:10:01012 43:425(1)	н983о	–	–	–	98152 8.81	35748 70.83	–	Метод спутник овых геодезич еских измерен ий (определ ений)	0.10	Mt=√(0.07²+0.07²)=0.10
86:10:01012 43:425(1)	н984о	–	–	–	98153 4.98	35748 72.30	–	Метод спутник овых геодезич еских измерен ий (определ ений)	0.10	Mt=√(0.07²+0.07²)=0.10
86:10:01012 43:425(1)	н985о	–	–	–	98154 1.84	35748 73.94	–	Метод спутник овых геодезич еских измерен	0.10	Mt=√(0.07²+0.07²)=0.10

								ий (определ ений)		
86:10:01012 43:425(1)	н986о	–	–	–	98154 5.55	35748 74.82	–	Метод спутник овых геодезич еских измерен ий (определ ений)	0.10	Mt=√(0.07²+0.07²)=0.10
86:10:01012 43:425(1)	н987о	–	–	–	98154 7.08	35748 75.19	–	Метод спутник овых геодезич еских измерен ий (определ ений)	0.10	Mt=√(0.07²+0.07²)=0.10
86:10:01012 43:425(1)	н988о	–	–	–	98155 0.65	35748 76.04	–	Метод спутник овых геодезич еских измерен ий (определ ений)	0.10	Mt=√(0.07²+0.07²)=0.10
86:10:01012 43:425(1)	н989о	–	–	–	98155 4.33	35748 76.92	–	Метод спутник овых геодезич еских измерен ий (определ ений)	0.10	Mt=√(0.07²+0.07²)=0.10
86:10:01012 43:425(1)	н990о	–	–	–	98155 4.75	35748 77.01	–	Метод спутник овых геодезич еских измерен ий (определ ений)	0.10	Mt=√(0.07²+0.07²)=0.10
86:10:01012 43:425(1)	н991о	–	–	–	98155 8.01	35748 77.79	–	Метод спутник овых геодезич	0.10	Mt=√(0.07²+0.07²)=0.10

								еских измерений (определений)		
86:10:0101243:425(1)	н992о	–	–	–	981564.02	357479.23	–	Метод спутниковых геодезических измерений (определений)	0.10	Mt=√(0.07²+0.07²)=0.10
86:10:0101243:425(1)	н993о	–	–	–	981566.01	357479.70	–	Метод спутниковых геодезических измерений (определений)	0.10	Mt=√(0.07²+0.07²)=0.10
86:10:0101243:425(1)	н896о	–	–	–	981566.54	357477.43	–	Метод спутниковых геодезических измерений (определений)	0.10	Mt=√(0.07²+0.07²)=0.10

2. Характеристики здания, сооружения, объекта незавершенного строительства с кадастровым номером (обозначением) 86:10:0101243:425

№ п/п	Наименование характеристики	Значение характеристики
1	2	3
1	Вид объекта недвижимости	Здание
2	Ранее присвоенный государственный учетный номер здания, сооружения, объекта незавершенного строительства (кадастровый, инвентарный или условный номер)	–
3	Кадастровый номер земельного участка (земельных участков), в границах которого (которых) расположено здание, сооружение, объект незавершенного строительства	86:10:0101243:167
4	Номер кадастрового квартала	86:10:0101243

	(кадастровых кварталов), в пределах которого (которых) расположено здание, сооружение, объект незавершенного строительства	
5	Адрес здания, сооружения, объекта незавершенного строительства	Ханты-Мансийский Автономный округ - Югра АО, Сургут г, Мелик-Карамова ул, 64 д
	Местоположение здания, сооружения, объекта незавершенного строительства	–
	Дополнительные сведения о местоположении	–
6	Иные сведения	–

Описание местоположения здания, сооружения, объекта незавершенного строительства на земельном участке

1. Сведения о характерных точках контура
вид объекта недвижимости (здание, сооружение, объект незавершенного строительства)
Здание
кадастровый номер (обозначение) 86:10:0101243:426
Зона № МСК-86

Номер контура	Номера характерных точек контура	Существующие			Уточненные			Метод определения координат	Средняя квадратическая погрешность определения координат характерной точки (Mt), м	Формулы, примененные для расчета средней квадратической погрешности определения координат характерной точки (Mt), м
		Координаты, м		R, м	Координаты, м		R, м			
		X	Y		X	Y				
1	2	3	4	5	6	7	8	9	10	11
86:10:0101243:426(1)	н851о	–	–	–	981576.19	3574879.68	–	Метод спутниковых геодезических измерений (определений)	0.10	$Mt=\sqrt{(0.07^2+0.07^2)}=0.10$
86:10:0101243:426(1)	н852о	–	–	–	981566.54	3574877.43	–	Метод спутниковых геодезических измерений (определений)	0.10	$Mt=\sqrt{(0.07^2+0.07^2)}=0.10$
86:10:0101243:426(1)	н853о	–	–	–	981567.41	3574873.67	–	Метод спутниковых геодезических измерений (определений)	0.10	$Mt=\sqrt{(0.07^2+0.07^2)}=0.10$

86:10:01012 43:426(1)	н854о	–	–	–	98156 8.73	35748 68.04	–	Метод спутник овых геодезич еских измерен ий (определ ений)	0.10	Mt=√(0.07²+0.07²)=0.10
86:10:01012 43:426(1)	н855о	–	–	–	98157 0.19	35748 61.77	–	Метод спутник овых геодезич еских измерен ий (определ ений)	0.10	Mt=√(0.07²+0.07²)=0.10
86:10:01012 43:426(1)	н856о	–	–	–	98157 1.04	35748 58.14	–	Метод спутник овых геодезич еских измерен ий (определ ений)	0.10	Mt=√(0.07²+0.07²)=0.10
86:10:01012 43:426(1)	н857о	–	–	–	98157 1.88	35748 54.51	–	Метод спутник овых геодезич еских измерен ий (определ ений)	0.10	Mt=√(0.07²+0.07²)=0.10
86:10:01012 43:426(1)	н858о	–	–	–	98157 3.51	35748 47.55	–	Метод спутник овых геодезич еских измерен ий (определ ений)	0.10	Mt=√(0.07²+0.07²)=0.10
86:10:01012 43:426(1)	н859о	–	–	–	98157 3.91	35748 45.85	–	Метод спутник овых геодезич еских измерен ий	0.10	Mt=√(0.07²+0.07²)=0.10

								(определ ений)		
86:10:01012 43:426(1)	н860о	–	–	–	98157 4.70	35748 42.42	–	Метод спутник овых геодезич еских измерен ий (определ ений)	0.10	Mt=√(0.07²+0.07²)=0.10
86:10:01012 43:426(1)	н861о	–	–	–	98157 5.50	35748 38.98	–	Метод спутник овых геодезич еских измерен ий (определ ений)	0.10	Mt=√(0.07²+0.07²)=0.10
86:10:01012 43:426(1)	н862о	–	–	–	98157 5.97	35748 36.96	–	Метод спутник овых геодезич еских измерен ий (определ ений)	0.10	Mt=√(0.07²+0.07²)=0.10
86:10:01012 43:426(1)	н863о	–	–	–	98157 6.34	35748 35.35	–	Метод спутник овых геодезич еских измерен ий (определ ений)	0.10	Mt=√(0.07²+0.07²)=0.10
86:10:01012 43:426(1)	н864о	–	–	–	98157 6.76	35748 33.59	–	Метод спутник овых геодезич еских измерен ий (определ ений)	0.10	Mt=√(0.07²+0.07²)=0.10
86:10:01012 43:426(1)	н865о	–	–	–	98157 7.57	35748 30.11	–	Метод спутник овых геодезич еских	0.10	Mt=√(0.07²+0.07²)=0.10

								измерений (определений)		
86:10:0101243:426(1)	н866о	–	–	–	981579.23	3574823.01	–	Метод спутниковых геодезических измерений (определений)	0.10	Mt=√(0.07²+0.07²)=0.10
86:10:0101243:426(1)	н867о	–	–	–	981580.04	3574819.55	–	Метод спутниковых геодезических измерений (определений)	0.10	Mt=√(0.07²+0.07²)=0.10
86:10:0101243:426(1)	н868о	–	–	–	981580.44	3574817.82	–	Метод спутниковых геодезических измерений (определений)	0.10	Mt=√(0.07²+0.07²)=0.10
86:10:0101243:426(1)	н869о	–	–	–	981581.97	3574811.29	–	Метод спутниковых геодезических измерений (определений)	0.10	Mt=√(0.07²+0.07²)=0.10
86:10:0101243:426(1)	н870о	–	–	–	981582.84	3574807.59	–	Метод спутниковых геодезических измерений (определений)	0.10	Mt=√(0.07²+0.07²)=0.10
86:10:0101243:42	н871о	–	–	–	981595.13	3574810.52	–	Метод спутниковых	0.10	Mt=√(0.07²+0.07²)=0.10

6(1)								геодезических измерений (определений)		
86:10:0101243:426(1)	н872о	–	–	–	981594.30	3574813.99	–	Метод спутниковых геодезических измерений (определений)	0.10	Mt=√(0.07²+0.07²)=0.10
86:10:0101243:426(1)	н873о	–	–	–	981592.97	3574819.61	–	Метод спутниковых геодезических измерений (определений)	0.10	Mt=√(0.07²+0.07²)=0.10
86:10:0101243:426(1)	н874о	–	–	–	981594.33	3574819.95	–	Метод спутниковых геодезических измерений (определений)	0.10	Mt=√(0.07²+0.07²)=0.10
86:10:0101243:426(1)	н875о	–	–	–	981593.35	3574823.99	–	Метод спутниковых геодезических измерений (определений)	0.10	Mt=√(0.07²+0.07²)=0.10
86:10:0101243:426(1)	н876о	–	–	–	981592.00	3574823.67	–	Метод спутниковых геодезических измерений (определений)	0.10	Mt=√(0.07²+0.07²)=0.10
86:10:	н877о	–	–	–	98158	35748	–	Метод	0.10	Mt=√(0.07²+0.0

0101243:426(1)					9.96	32.24		спутниковых геодезических измерений (определений)		7^2)=0.10
86:10:0101243:426(1)	н878о	–	–	–	981589.22	3574835.34	–	Метод спутниковых геодезических измерений (определений)	0.10	Mt=√(0.07²+0.07²)=0.10
86:10:0101243:426(1)	н879о	–	–	–	981590.54	3574835.65	–	Метод спутниковых геодезических измерений (определений)	0.10	Mt=√(0.07²+0.07²)=0.10
86:10:0101243:426(1)	н880о	–	–	–	981589.62	3574839.73	–	Метод спутниковых геодезических измерений (определений)	0.10	Mt=√(0.07²+0.07²)=0.10
86:10:0101243:426(1)	н881о	–	–	–	981588.25	3574839.40	–	Метод спутниковых геодезических измерений (определений)	0.10	Mt=√(0.07²+0.07²)=0.10
86:10:0101243:426(1)	н882о	–	–	–	981587.55	3574842.31	–	Метод спутниковых геодезических измерений (определ	0.10	Mt=√(0.07²+0.07²)=0.10

								ений)		
86:10:01012 43:426(1)	н883о	–	–	–	981586.12	3574848.29	–	Метод спутниковых геодезических измерений (определений)	0.10	Mt=√(0.07²+0.07²)=0.10
86:10:01012 43:426(1)	н884о	–	–	–	981585.46	3574851.11	–	Метод спутниковых геодезических измерений (определений)	0.10	Mt=√(0.07²+0.07²)=0.10
86:10:01012 43:426(1)	н885о	–	–	–	981586.81	3574851.43	–	Метод спутниковых геодезических измерений (определений)	0.10	Mt=√(0.07²+0.07²)=0.10
86:10:01012 43:426(1)	н886о	–	–	–	981585.84	3574855.54	–	Метод спутниковых геодезических измерений (определений)	0.10	Mt=√(0.07²+0.07²)=0.10
86:10:01012 43:426(1)	н887о	–	–	–	981584.49	3574855.23	–	Метод спутниковых геодезических измерений (определений)	0.10	Mt=√(0.07²+0.07²)=0.10
86:10:01012 43:426(1)	н888о	–	–	–	981581.68	3574866.94	–	Метод спутниковых геодезических измерен	0.10	Mt=√(0.07²+0.07²)=0.10

								ий (определ ений)		
86:10:01012 43:426(1)	н889о	–	–	–	98158 3.01	35748 67.26	–	Метод спутник овых геодезич еских измерен ий (определ ений)	0.10	Mt=√(0.07²+0.07²)=0.10
86:10:01012 43:426(1)	н890о	–	–	–	98158 2.06	35748 71.24	–	Метод спутник овых геодезич еских измерен ий (определ ений)	0.10	Mt=√(0.07²+0.07²)=0.10
86:10:01012 43:426(1)	н891о	–	–	–	98158 0.74	35748 70.92	–	Метод спутник овых геодезич еских измерен ий (определ ений)	0.10	Mt=√(0.07²+0.07²)=0.10
86:10:01012 43:426(1)	н892о	–	–	–	98158 0.06	35748 73.74	–	Метод спутник овых геодезич еских измерен ий (определ ений)	0.10	Mt=√(0.07²+0.07²)=0.10
86:10:01012 43:426(1)	н893о	–	–	–	98157 9.59	35748 75.70	–	Метод спутник овых геодезич еских измерен ий (определ ений)	0.10	Mt=√(0.07²+0.07²)=0.10
86:10:01012 43:426(1)	н894о	–	–	–	98157 8.52	35748 80.20	–	Метод спутник овых геодезич	0.10	Mt=√(0.07²+0.07²)=0.10

								еских измерений (определений)		
86:10:0101243:426(1)	н895о	–	–	–	981577.28	3574879.94	–	Метод спутниковых геодезических измерений (определений)	0.10	Mt=√(0.07²+0.07²)=0.10
86:10:0101243:426(1)	н851о	–	–	–	981576.19	3574879.68	–	Метод спутниковых геодезических измерений (определений)	0.10	Mt=√(0.07²+0.07²)=0.10

2. Характеристики здания, сооружения, объекта незавершенного строительства с кадастровым номером (обозначением) 86:10:0101243:426

№ п/п	Наименование характеристики	Значение характеристики
1	2	3
1	Вид объекта недвижимости	Здание
2	Ранее присвоенный государственный учетный номер здания, сооружения, объекта незавершенного строительства (кадастровый, инвентарный или условный номер)	–
3	Кадастровый номер земельного участка (земельных участков), в границах которого (которых) расположено здание, сооружение, объект незавершенного строительства	86:10:0101243:167
4	Номер кадастрового квартала (кадастровых кварталов), в пределах которого (которых) расположено здание, сооружение, объект незавершенного строительства	86:10:0101243
5	Адрес здания, сооружения, объекта незавершенного строительства	Ханты-Мансийский Автономный округ - Югра АО, Сургут г, Мелик-Карамова ул, 64 д
	Местоположение здания,	–

	сооружения, объекта незавершенного строительства	
	Дополнительные сведения о местоположении	–
6	Иные сведения	–

Описание местоположения здания, сооружения, объекта незавершенного строительства на земельном участке

1. Сведения о характерных точках контура
вид объекта недвижимости (здание, сооружение, объект незавершенного строительства)
Здание
кадастровый номер (обозначение) 86:10:0101243:427
Зона № МСК-86

Номер контура	Номера характерных точек контура	Существующие			Уточненные			Метод определения координат	Средняя квадратическая погрешность определения координат характерной точки (Mt), м	Формулы, примененные для расчета средней квадратической погрешности определения координат характерной точки (Mt), м
		Координаты, м		R, м	Координаты, м		R, м			
		X	Y		X	Y				
1	2	3	4	5	6	7	8	9	10	11
86:10:0101243:427(1)	н69о	–	–	–	981474.59	357462.28	–	Метод спутниковых геодезических измерений (определений)	0.10	$Mt=\sqrt{(0.07^2+0.07^2)}=0.10$
86:10:0101243:427(1)	н70о	–	–	–	981448.75	357462.80	–	Метод спутниковых геодезических измерений (определений)	0.10	$Mt=\sqrt{(0.07^2+0.07^2)}=0.10$
86:10:0101243:427(1)	н71о	–	–	–	981436.43	357459.64	–	Метод спутниковых геодезических измерений (определений)	0.10	$Mt=\sqrt{(0.07^2+0.07^2)}=0.10$

86:10:0101243:427(1)	н72о	–	–	–	981438.76	3574750.50	–	Метод спутниковых геодезических измерений (определений)	0.10	Mt=√(0.07²+0.07²)=0.10
86:10:0101243:427(1)	н73о	–	–	–	981437.48	3574750.18	–	Метод спутниковых геодезических измерений (определений)	0.10	Mt=√(0.07²+0.07²)=0.10
86:10:0101243:427(1)	н74о	–	–	–	981438.57	3574746.15	–	Метод спутниковых геодезических измерений (определений)	0.10	Mt=√(0.07²+0.07²)=0.10
86:10:0101243:427(1)	н75о	–	–	–	981439.80	3574746.48	–	Метод спутниковых геодезических измерений (определений)	0.10	Mt=√(0.07²+0.07²)=0.10
86:10:0101243:427(1)	н76о	–	–	–	981442.78	3574734.87	–	Метод спутниковых геодезических измерений (определений)	0.10	Mt=√(0.07²+0.07²)=0.10
86:10:0101243:427(1)	н77о	–	–	–	981441.51	3574734.55	–	Метод спутниковых геодезических измерений	0.10	Mt=√(0.07²+0.07²)=0.10

								(определ ений)		
86:10:01012 43:427(1)	н78о	–	–	–	98144 2.48	35747 30.49	–	Метод спутник овых геодезич еских измерен ий (определ ений)	0.10	Mt=√(0.07²+0.07²)=0.10
86:10:01012 43:427(1)	н79о	–	–	–	98144 3.82	35747 30.83	–	Метод спутник овых геодезич еских измерен ий (определ ений)	0.10	Mt=√(0.07²+0.07²)=0.10
86:10:01012 43:427(1)	н80о	–	–	–	98144 6.78	35747 19.18	–	Метод спутник овых геодезич еских измерен ий (определ ений)	0.10	Mt=√(0.07²+0.07²)=0.10
86:10:01012 43:427(1)	н81о	–	–	–	98144 5.54	35747 18.86	–	Метод спутник овых геодезич еских измерен ий (определ ений)	0.10	Mt=√(0.07²+0.07²)=0.10
86:10:01012 43:427(1)	н82о	–	–	–	98144 6.59	35747 14.82	–	Метод спутник овых геодезич еских измерен ий (определ ений)	0.10	Mt=√(0.07²+0.07²)=0.10
86:10:01012 43:427(1)	н83о	–	–	–	98144 7.83	35747 15.13	–	Метод спутник овых геодезич еских	0.10	Mt=√(0.07²+0.07²)=0.10

								измерений (определений)		
86:10:0101243:427(1)	н84о	–	–	–	981450.80	3574703.51	–	Метод спутниковых геодезических измерений (определений)	0.10	Mt=√(0.07²+0.07²)=0.10
86:10:0101243:427(1)	н85о	–	–	–	981449.60	3574703.20	–	Метод спутниковых геодезических измерений (определений)	0.10	Mt=√(0.07²+0.07²)=0.10
86:10:0101243:427(1)	н86о	–	–	–	981450.70	3574699.13	–	Метод спутниковых геодезических измерений (определений)	0.10	Mt=√(0.07²+0.07²)=0.10
86:10:0101243:427(1)	н87о	–	–	–	981451.85	3574699.41	–	Метод спутниковых геодезических измерений (определений)	0.10	Mt=√(0.07²+0.07²)=0.10
86:10:0101243:427(1)	н88о	–	–	–	981453.46	3574693.16	–	Метод спутниковых геодезических измерений (определений)	0.10	Mt=√(0.07²+0.07²)=0.10
86:10:0101243:42	н89о	–	–	–	981454.84	3574687.77	–	Метод спутниковых	0.10	Mt=√(0.07²+0.07²)=0.10

7(1)								геодезических измерений (определений)		
86:10:0101243:427(1)	н90о	–	–	–	981453.62	3574687.48	–	Метод спутниковых геодезических измерений (определений)	0.10	Mt=√(0.07²+0.07²)=0.10
86:10:0101243:427(1)	н91о	–	–	–	981454.65	3574683.44	–	Метод спутниковых геодезических измерений (определений)	0.10	Mt=√(0.07²+0.07²)=0.10
86:10:0101243:427(1)	н92о	–	–	–	981455.86	3574683.74	–	Метод спутниковых геодезических измерений (определений)	0.10	Mt=√(0.07²+0.07²)=0.10
86:10:0101243:427(1)	н93о	–	–	–	981458.82	3574672.15	–	Метод спутниковых геодезических измерений (определений)	0.10	Mt=√(0.07²+0.07²)=0.10
86:10:0101243:427(1)	н94о	–	–	–	981457.63	3574671.84	–	Метод спутниковых геодезических измерений (определений)	0.10	Mt=√(0.07²+0.07²)=0.10
86:10:	н95о	–	–	–	98145	35746	–	Метод	0.10	Mt=√(0.07²+0.0

0101243:427(1)					8.66	67.81		спутниковых геодезических измерений (определений)		7^2)=0.10
86:10:0101243:427(1)	н96о	–	–	–	981459.85	3574668.12	–	Метод спутниковых геодезических измерений (определений)	0.10	Mt=√(0.07²+0.07²)=0.10
86:10:0101243:427(1)	н97о	–	–	–	981462.21	3574659.12	–	Метод спутниковых геодезических измерений (определений)	0.10	Mt=√(0.07²+0.07²)=0.10
86:10:0101243:427(1)	н69о	–	–	–	981474.59	3574662.28	–	Метод спутниковых геодезических измерений (определений)	0.10	Mt=√(0.07²+0.07²)=0.10

2. Характеристики здания, сооружения, объекта незавершенного строительства с кадастровым номером (обозначением) 86:10:0101243:427

№ п/п	Наименование характеристики	Значение характеристики
1	2	3
1	Вид объекта недвижимости	Здание
2	Ранее присвоенный государственный учетный номер здания, сооружения, объекта незавершенного строительства (кадастровый, инвентарный или условный номер)	–
3	Кадастровый номер земельного участка (земельных участков), в границах которого (которых) расположено здание,	86:10:0101243:172

	сооружение, объект незавершенного строительства	
4	Номер кадастрового квартала (кадастровых кварталов), в пределах которого (которых) расположено здание, сооружение, объект незавершенного строительства	86:10:0101243
5	Адрес здания, сооружения, объекта незавершенного строительства	Ханты-Мансийский Автономный округ - Югра АО, Сургут г, Мелик-Карамова ул, 6Б д
	Местоположение здания, сооружения, объекта незавершенного строительства	–
	Дополнительные сведения о местоположении	–
6	Иные сведения	–

Описание местоположения здания, сооружения, объекта незавершенного строительства на земельном участке

1. Сведения о характерных точках контура
вид объекта недвижимости (здание, сооружение, объект незавершенного строительства)
Здание
кадастровый номер (обозначение) 86:10:0101243:434
Зона № МСК-86

Номер контура	Номера характерных точек контура	Существующие			Уточненные			Метод определения координат	Средняя квадратическая погрешность определения координат характерной точки (Mt), м	Формулы, примененные для расчета средней квадратической погрешности определения координат характерной точки (Mt), м
		Координаты, м		R, м	Координаты, м		R, м			
		X	Y		X	Y				
1	2	3	4	5	6	7	8	9	10	11
86:10:0101243:434(1)	н144о	–	–	–	981567.92	3574779.21	–	Метод спутниковых геодезических измерений (определений)	0.10	$Mt=\sqrt{(0.07^2+0.07^2)}=0.10$
86:10:0101243:434(1)	н145о	–	–	–	981564.84	3574791.54	–	Метод спутниковых геодезических измерений (определений)	0.10	$Mt=\sqrt{(0.07^2+0.07^2)}=0.10$
86:10:0101243:434(1)	н146о	–	–	–	981555.77	3574789.30	–	Метод спутниковых геодезических измерений (определений)	0.10	$Mt=\sqrt{(0.07^2+0.07^2)}=0.10$

86:10:01012 43:434(1)	н147о	–	–	–	98155 5.44	35747 90.60	–	Метод спутник овых геодезич еских измерен ий (определ ений)	0.10	Mt=√(0.07²+0.07²)=0.10
86:10:01012 43:434(1)	н148о	–	–	–	98155 1.37	35747 89.53	–	Метод спутник овых геодезич еских измерен ий (определ ений)	0.10	Mt=√(0.07²+0.07²)=0.10
86:10:01012 43:434(1)	н149о	–	–	–	98155 1.68	35747 88.29	–	Метод спутник овых геодезич еских измерен ий (определ ений)	0.10	Mt=√(0.07²+0.07²)=0.10
86:10:01012 43:434(1)	н150о	–	–	–	98154 0.02	35747 85.37	–	Метод спутник овых геодезич еских измерен ий (определ ений)	0.10	Mt=√(0.07²+0.07²)=0.10
86:10:01012 43:434(1)	н151о	–	–	–	98153 9.67	35747 86.77	–	Метод спутник овых геодезич еских измерен ий (определ ений)	0.10	Mt=√(0.07²+0.07²)=0.10
86:10:01012 43:434(1)	н152о	–	–	–	98153 9.22	35747 86.66	–	Метод спутник овых геодезич еских измерен ий	0.10	Mt=√(0.07²+0.07²)=0.10

								(определ ений)		
86:10:01012 43:434(1)	н153о	–	–	–	98153 9.26	35747 86.46	–	Метод спутник овых геодезич еских измерен ий (определ ений)	0.10	Mt=√(0.07²+0.07²)=0.10
86:10:01012 43:434(1)	н154о	–	–	–	98153 5.67	35747 85.54	–	Метод спутник овых геодезич еских измерен ий (определ ений)	0.10	Mt=√(0.07²+0.07²)=0.10
86:10:01012 43:434(1)	н155о	–	–	–	98153 5.96	35747 84.36	–	Метод спутник овых геодезич еских измерен ий (определ ений)	0.10	Mt=√(0.07²+0.07²)=0.10
86:10:01012 43:434(1)	н156о	–	–	–	98152 4.37	35747 81.49	–	Метод спутник овых геодезич еских измерен ий (определ ений)	0.10	Mt=√(0.07²+0.07²)=0.10
86:10:01012 43:434(1)	н157о	–	–	–	98152 4.02	35747 82.87	–	Метод спутник овых геодезич еских измерен ий (определ ений)	0.10	Mt=√(0.07²+0.07²)=0.10
86:10:01012 43:434(1)	н158о	–	–	–	98152 3.52	35747 82.75	–	Метод спутник овых геодезич еских	0.10	Mt=√(0.07²+0.07²)=0.10

								измерений (определений)		
86:10:0101243:434(1)	н159о	–	–	–	981523.56	3574782.56	–	Метод спутниковых геодезических измерений (определений)	0.10	Mt=√(0.07²+0.07²)=0.10
86:10:0101243:434(1)	н160о	–	–	–	981519.99	3574781.70	–	Метод спутниковых геодезических измерений (определений)	0.10	Mt=√(0.07²+0.07²)=0.10
86:10:0101243:434(1)	н161о	–	–	–	981520.30	3574780.47	–	Метод спутниковых геодезических измерений (определений)	0.10	Mt=√(0.07²+0.07²)=0.10
86:10:0101243:434(1)	н162о	–	–	–	981508.58	3574777.56	–	Метод спутниковых геодезических измерений (определений)	0.10	Mt=√(0.07²+0.07²)=0.10
86:10:0101243:434(1)	н163о	–	–	–	981508.23	3574778.96	–	Метод спутниковых геодезических измерений (определений)	0.10	Mt=√(0.07²+0.07²)=0.10
86:10:0101243:43	н164о	–	–	–	981507.74	3574778.84	–	Метод спутниковых	0.10	Mt=√(0.07²+0.07²)=0.10

4(1)								геодезических измерений (определений)		
86:10:0101243:434(1)	н165о	–	–	–	981507.77	3574778.69	–	Метод спутниковых геодезических измерений (определений)	0.10	Mt=√(0.07²+0.07²)=0.10
86:10:0101243:434(1)	н166о	–	–	–	981504.19	3574777.83	–	Метод спутниковых геодезических измерений (определений)	0.10	Mt=√(0.07²+0.07²)=0.10
86:10:0101243:434(1)	н167о	–	–	–	981504.51	3574776.55	–	Метод спутниковых геодезических измерений (определений)	0.10	Mt=√(0.07²+0.07²)=0.10
86:10:0101243:434(1)	н168о	–	–	–	981492.88	3574773.64	–	Метод спутниковых геодезических измерений (определений)	0.10	Mt=√(0.07²+0.07²)=0.10
86:10:0101243:434(1)	н169о	–	–	–	981488.81	3574772.64	–	Метод спутниковых геодезических измерений (определений)	0.10	Mt=√(0.07²+0.07²)=0.10
86:10:	н170о	–	–	–	98147	35747	–	Метод	0.10	Mt=√(0.07²+0.0

01012 43:43 4(1)					7.22	69.76		спутник овых геодезич еских измерен ий (определ ений)		7^2)=0.10
86:10: 01012 43:43 4(1)	н171о	–	–	–	98147 6.86	35747 71.21	–	Метод спутник овых геодезич еских измерен ий (определ ений)	0.10	Mt=√(0.07²+0.0 7²)=0.10
86:10: 01012 43:43 4(1)	н172о	–	–	–	98147 2.70	35747 70.17	–	Метод спутник овых геодезич еских измерен ий (определ ений)	0.10	Mt=√(0.07²+0.0 7²)=0.10
86:10: 01012 43:43 4(1)	н173о	–	–	–	98147 3.06	35747 68.72	–	Метод спутник овых геодезич еских измерен ий (определ ений)	0.10	Mt=√(0.07²+0.0 7²)=0.10
86:10: 01012 43:43 4(1)	н174о	–	–	–	98146 4.05	35747 66.48	–	Метод спутник овых геодезич еских измерен ий (определ ений)	0.10	Mt=√(0.07²+0.0 7²)=0.10
86:10: 01012 43:43 4(1)	н175о	–	–	–	98146 7.13	35747 54.15	–	Метод спутник овых геодезич еских измерен ий (определ	0.10	Mt=√(0.07²+0.0 7²)=0.10

								ений)		
86:10:01012 43:43 4(1)	н144о	–	–	–	98156 7.92	35747 79.21	–	Метод спутник овых геодезич еских измерен ий (определ ений)	0.10	Mt=√(0.07²+0.0 7²)=0.10

2. Характеристики здания, сооружения, объекта незавершенного строительства с кадастровым номером (обозначением) 86:10:0101243:434

№ п/п	Наименование характеристики	Значение характеристики
1	2	3
1	Вид объекта недвижимости	Здание
2	Ранее присвоенный государственный учетный номер здания, сооружения, объекта незавершенного строительства (кадастровый, инвентарный или условный номер)	–
3	Кадастровый номер земельного участка (земельных участков), в границах которого (которых) расположено здание, сооружение, объект незавершенного строительства	86:10:0101243:173
4	Номер кадастрового квартала (кадастровых кварталов), в пределах которого (которых) расположено здание, сооружение, объект незавершенного строительства	86:10:0101243
5	Адрес здания, сооружения, объекта незавершенного строительства	Ханты-Мансийский Автономный округ - Югра АО, Сургут г, Мелик-Карамова ул, 68 д
	Местоположение здания, сооружения, объекта незавершенного строительства	–
	Дополнительные сведения о местоположении	–
6	Иные сведения	–

Описание местоположения здания, сооружения, объекта незавершенного строительства на земельном участке

1. Сведения о характерных точках контура
вид объекта недвижимости (здание, сооружение, объект незавершенного строительства)
Здание
кадастровый номер (обозначение) 86:10:0101243:436
Зона № МСК-86

Номер контура	Номера характерных точек контура	Существующие			Уточненные			Метод определения координат	Средняя квадратическая погрешность определения координат характерной точки (Mt), м	Формулы, примененные для расчета средней квадратической погрешности определения координат характерной точки (Mt), м
		Координаты, м		R, м	Координаты, м		R, м			
		X	Y		X	Y				
1	2	3	4	5	6	7	8	9	10	11
86:10:0101243:436(1)	н176о	–	–	–	981583.08	3574718.03	–	Метод спутниковых геодезических измерений (определений)	0.10	$Mt=\sqrt{(0.07^2+0.07^2)}=0.10$
86:10:0101243:436(1)	н177о	–	–	–	981580.00	3574730.36	–	Метод спутниковых геодезических измерений (определений)	0.10	$Mt=\sqrt{(0.07^2+0.07^2)}=0.10$
86:10:0101243:436(1)	н178о	–	–	–	981570.91	3574728.10	–	Метод спутниковых геодезических измерений (определений)	0.10	$Mt=\sqrt{(0.07^2+0.07^2)}=0.10$

86:10:0101243:436(1)	н179о	–	–	–	981570.57	3574729.47	–	Метод спутниковых геодезических измерений (определений)	0.10	Mt=√(0.07²+0.07²)=0.10
86:10:0101243:436(1)	н180о	–	–	–	981566.50	3574728.48	–	Метод спутниковых геодезических измерений (определений)	0.10	Mt=√(0.07²+0.07²)=0.10
86:10:0101243:436(1)	н181о	–	–	–	981566.84	3574727.11	–	Метод спутниковых геодезических измерений (определений)	0.10	Mt=√(0.07²+0.07²)=0.10
86:10:0101243:436(1)	н182о	–	–	–	981555.18	3574724.19	–	Метод спутниковых геодезических измерений (определений)	0.10	Mt=√(0.07²+0.07²)=0.10
86:10:0101243:436(1)	н183о	–	–	–	981554.83	3574725.59	–	Метод спутниковых геодезических измерений (определений)	0.10	Mt=√(0.07²+0.07²)=0.10
86:10:0101243:436(1)	н184о	–	–	–	981550.77	3574724.57	–	Метод спутниковых геодезических измерений	0.10	Mt=√(0.07²+0.07²)=0.10

								(определ ений)		
86:10:01012 43:436(1)	н185о	–	–	–	98155 1.12	35747 23.18	–	Метод спутник овых геодезич еских измерен ий (определ ений)	0.10	Mt=√(0.07²+0.07²)=0.10
86:10:01012 43:436(1)	н186о	–	–	–	98153 9.53	35747 20.31	–	Метод спутник овых геодезич еских измерен ий (определ ений)	0.10	Mt=√(0.07²+0.07²)=0.10
86:10:01012 43:436(1)	н187о	–	–	–	98153 9.18	35747 21.69	–	Метод спутник овых геодезич еских измерен ий (определ ений)	0.10	Mt=√(0.07²+0.07²)=0.10
86:10:01012 43:436(1)	н188о	–	–	–	98153 5.11	35747 20.68	–	Метод спутник овых геодезич еских измерен ий (определ ений)	0.10	Mt=√(0.07²+0.07²)=0.10
86:10:01012 43:436(1)	н189о	–	–	–	98153 5.46	35747 19.29	–	Метод спутник овых геодезич еских измерен ий (определ ений)	0.10	Mt=√(0.07²+0.07²)=0.10
86:10:01012 43:436(1)	н190о	–	–	–	98152 3.74	35747 16.38	–	Метод спутник овых геодезич еских	0.10	Mt=√(0.07²+0.07²)=0.10

								измерений (определений)		
86:10:0101243:436(1)	н191о	–	–	–	981523.39	3574717.78	–	Метод спутниковых геодезических измерений (определений)	0.10	Mt=√(0.07²+0.07²)=0.10
86:10:0101243:436(1)	н192о	–	–	–	981519.32	3574716.76	–	Метод спутниковых геодезических измерений (определений)	0.10	Mt=√(0.07²+0.07²)=0.10
86:10:0101243:436(1)	н193о	–	–	–	981519.67	3574715.37	–	Метод спутниковых геодезических измерений (определений)	0.10	Mt=√(0.07²+0.07²)=0.10
86:10:0101243:436(1)	н194о	–	–	–	981508.04	3574712.46	–	Метод спутниковых геодезических измерений (определений)	0.10	Mt=√(0.07²+0.07²)=0.10
86:10:0101243:436(1)	н195о	–	–	–	981507.69	3574713.90	–	Метод спутниковых геодезических измерений (определений)	0.10	Mt=√(0.07²+0.07²)=0.10
86:10:0101243:43	н196о	–	–	–	981503.72	3574712.84	–	Метод спутниковых	0.10	Mt=√(0.07²+0.07²)=0.10

6(1)								геодезических измерений (определений)		
86:10:0101243:436(1)	н197о	–	–	–	981503.97	3574711.46	–	Метод спутниковых геодезических измерений (определений)	0.10	Mt=√(0.07²+0.07²)=0.10
86:10:0101243:436(1)	н198о	–	–	–	981492.38	3574708.58	–	Метод спутниковых геодезических измерений (определений)	0.10	Mt=√(0.07²+0.07²)=0.10
86:10:0101243:436(1)	н199о	–	–	–	981492.02	3574710.02	–	Метод спутниковых геодезических измерений (определений)	0.10	Mt=√(0.07²+0.07²)=0.10
86:10:0101243:436(1)	н200о	–	–	–	981487.86	3574708.98	–	Метод спутниковых геодезических измерений (определений)	0.10	Mt=√(0.07²+0.07²)=0.10
86:10:0101243:436(1)	н201о	–	–	–	981488.22	3574707.54	–	Метод спутниковых геодезических измерений (определений)	0.10	Mt=√(0.07²+0.07²)=0.10
86:10:	н202о	–	–	–	98147	35747	–	Метод	0.10	Mt=√(0.07²+0.0

0101243:436(1)					9.06	05.26		спутниковых геодезических измерений (определений)		7^2)=0.10
86:10:0101243:436(1)	н203о	–	–	–	981482.14	3574692.93	–	Метод спутниковых геодезических измерений (определений)	0.10	Mt=√(0.07²+0.07²)=0.10
86:10:0101243:436(1)	н204о	–	–	–	981582.85	3574717.97	–	Метод спутниковых геодезических измерений (определений)	0.10	Mt=√(0.07²+0.07²)=0.10
86:10:0101243:436(1)	н176о	–	–	–	981583.08	3574718.03	–	Метод спутниковых геодезических измерений (определений)	0.10	Mt=√(0.07²+0.07²)=0.10

2. Характеристики здания, сооружения, объекта незавершенного строительства с кадастровым номером (обозначением) 86:10:0101243:436

№ п/п	Наименование характеристики	Значение характеристики
1	2	3
1	Вид объекта недвижимости	Здание
2	Ранее присвоенный государственный учетный номер здания, сооружения, объекта незавершенного строительства (кадастровый, инвентарный или условный номер)	–
3	Кадастровый номер земельного участка (земельных участков), в границах которого (которых) расположено здание,	86:10:0101243:176

	сооружение, объект незавершенного строительства	
4	Номер кадастрового квартала (кадастровых кварталов), в пределах которого (которых) расположено здание, сооружение, объект незавершенного строительства	86:10:0101243
5	Адрес здания, сооружения, объекта незавершенного строительства	Ханты-Мансийский Автономный округ - Югра АО, Сургут г, Мелик-Карамова ул, 70 д
	Местоположение здания, сооружения, объекта незавершенного строительства	–
	Дополнительные сведения о местоположении	–
6	Иные сведения	–

Описание местоположения здания, сооружения, объекта незавершенного строительства на земельном участке

1. Сведения о характерных точках контура
вид объекта недвижимости (здание, сооружение, объект незавершенного строительства)
Здание
кадастровый номер (обозначение) 86:10:0101243:437
Зона № МСК-86

Номер контура	Номера характерных точек контура	Существующие			Уточненные			Метод определения координат	Средняя квадратическая погрешность определения координат характерной точки (Mt), м	Формулы, примененные для расчета средней квадратической погрешности определения координат характерной точки (Mt), м
		Координаты, м		R, м	Координаты, м		R, м			
		X	Y		X	Y				
1	2	3	4	5	6	7	8	9	10	11
86:10:0101243:437(1)	н205о	–	–	–	981595.38	3574668.19	–	Метод спутниковых геодезических измерений (определений)	0.10	$Mt=\sqrt{(0.07^2+0.07^2)}=0.10$
86:10:0101243:437(1)	н206о	–	–	–	981598.46	3574655.86	–	Метод спутниковых геодезических измерений (определений)	0.10	$Mt=\sqrt{(0.07^2+0.07^2)}=0.10$
86:10:0101243:437(1)	н207о	–	–	–	981589.30	3574653.58	–	Метод спутниковых геодезических измерений (определений)	0.10	$Mt=\sqrt{(0.07^2+0.07^2)}=0.10$

86:10:0101243:437(1)	н208о	–	–	–	981589.66	3574652.14	–	Метод спутниковых геодезических измерений (определений)	0.10	Mt=√(0.07²+0.07²)=0.10
86:10:0101243:437(1)	н209о	–	–	–	981585.50	3574651.10	–	Метод спутниковых геодезических измерений (определений)	0.10	Mt=√(0.07²+0.07²)=0.10
86:10:0101243:437(1)	н210о	–	–	–	981585.14	3574652.54	–	Метод спутниковых геодезических измерений (определений)	0.10	Mt=√(0.07²+0.07²)=0.10
86:10:0101243:437(1)	н211о	–	–	–	981573.55	3574649.66	–	Метод спутниковых геодезических измерений (определений)	0.10	Mt=√(0.07²+0.07²)=0.10
86:10:0101243:437(1)	н212о	–	–	–	981573.90	3574648.24	–	Метод спутниковых геодезических измерений (определений)	0.10	Mt=√(0.07²+0.07²)=0.10
86:10:0101243:437(1)	н213о	–	–	–	981569.83	3574647.22	–	Метод спутниковых геодезических измерений	0.10	Mt=√(0.07²+0.07²)=0.10

								(определ ений)		
86:10:01012 43:437(1)	н214о	–	–	–	98156 9.48	35746 48.66	–	Метод спутник овых геодезич еских измерен ий (определ ений)	0.10	Mt=√(0.07²+0.07²)=0.10
86:10:01012 43:437(1)	н215о	–	–	–	98155 7.85	35746 45.75	–	Метод спутник овых геодезич еских измерен ий (определ ений)	0.10	Mt=√(0.07²+0.07²)=0.10
86:10:01012 43:437(1)	н216о	–	–	–	98155 8.20	35746 44.36	–	Метод спутник овых геодезич еских измерен ий (определ ений)	0.10	Mt=√(0.07²+0.07²)=0.10
86:10:01012 43:437(1)	н217о	–	–	–	98155 4.13	35746 43.34	–	Метод спутник овых геодезич еских измерен ий (определ ений)	0.10	Mt=√(0.07²+0.07²)=0.10
86:10:01012 43:437(1)	н218о	–	–	–	98155 3.78	35746 44.74	–	Метод спутник овых геодезич еских измерен ий (определ ений)	0.10	Mt=√(0.07²+0.07²)=0.10
86:10:01012 43:437(1)	н219о	–	–	–	98154 2.06	35746 41.83	–	Метод спутник овых геодезич еских	0.10	Mt=√(0.07²+0.07²)=0.10

								измерений (определений)		
86:10:0101243:437(1)	н220о	–	–	–	981542.41	3574640.44	–	Метод спутниковых геодезических измерений (определений)	0.10	Mt=√(0.07²+0.07²)=0.10
86:10:0101243:437(1)	н221о	–	–	–	981538.34	3574639.43	–	Метод спутниковых геодезических измерений (определений)	0.10	Mt=√(0.07²+0.07²)=0.10
86:10:0101243:437(1)	н222о	–	–	–	981537.99	3574640.81	–	Метод спутниковых геодезических измерений (определений)	0.10	Mt=√(0.07²+0.07²)=0.10
86:10:0101243:437(1)	н223о	–	–	–	981526.40	3574637.94	–	Метод спутниковых геодезических измерений (определений)	0.10	Mt=√(0.07²+0.07²)=0.10
86:10:0101243:437(1)	н224о	–	–	–	981526.75	3574636.55	–	Метод спутниковых геодезических измерений (определений)	0.10	Mt=√(0.07²+0.07²)=0.10
86:10:0101243:43	н225о	–	–	–	981522.69	3574635.53	–	Метод спутниковых	0.10	Mt=√(0.07²+0.07²)=0.10

7(1)								геодезических измерений (определений)		
86:10:0101243:437(1)	н226о	–	–	–	981522.34	3574636.93	–	Метод спутниковых геодезических измерений (определений)	0.10	Mt=√(0.07²+0.07²)=0.10
86:10:0101243:437(1)	н227о	–	–	–	981513.58	3574634.73	–	Метод спутниковых геодезических измерений (определений)	0.10	Mt=√(0.07²+0.07²)=0.10
86:10:0101243:437(1)	н228о	–	–	–	981510.68	3574634.01	–	Метод спутниковых геодезических измерений (определений)	0.10	Mt=√(0.07²+0.07²)=0.10
86:10:0101243:437(1)	н229о	–	–	–	981511.02	3574632.64	–	Метод спутниковых геодезических измерений (определений)	0.10	Mt=√(0.07²+0.07²)=0.10
86:10:0101243:437(1)	н230о	–	–	–	981506.95	3574631.65	–	Метод спутниковых геодезических измерений (определений)	0.10	Mt=√(0.07²+0.07²)=0.10
86:10:	н231о	–	–	–	98150	35746	–	Метод	0.10	Mt=√(0.07²+0.0

0101243:437(1)					6.61	33.02		спутниковых геодезических измерений (определений)		7^2)=0.10
86:10:0101243:437(1)	н232о	–	–	–	981501.20	3574631.67	–	Метод спутниковых геодезических измерений (определений)	0.10	Mt=√(0.07²+0.07²)=0.10
86:10:0101243:437(1)	н233о	–	–	–	981497.52	3574630.76	–	Метод спутниковых геодезических измерений (определений)	0.10	Mt=√(0.07²+0.07²)=0.10
86:10:0101243:437(1)	н234о	–	–	–	981494.44	3574643.09	–	Метод спутниковых геодезических измерений (определений)	0.10	Mt=√(0.07²+0.07²)=0.10
86:10:0101243:437(1)	н205о	–	–	–	981595.38	3574668.19	–	Метод спутниковых геодезических измерений (определений)	0.10	Mt=√(0.07²+0.07²)=0.10

2. Характеристики здания, сооружения, объекта незавершенного строительства с кадастровым номером (обозначением) 86:10:0101243:437

№ п/п	Наименование характеристики	Значение характеристики
1	2	3
1	Вид объекта недвижимости	Здание
2	Ранее присвоенный государственный учетный	–

	номер здания, сооружения, объекта незавершенного строительства (кадастровый, инвентарный или условный номер)	
3	Кадастровый номер земельного участка (земельных участков), в границах которого (которых) расположено здание, сооружение, объект незавершенного строительства	86:10:0101243:174
4	Номер кадастрового квартала (кадастровых кварталов), в пределах которого (которых) расположено здание, сооружение, объект незавершенного строительства	86:10:0101243
5	Адрес здания, сооружения, объекта незавершенного строительства	Ханты-Мансийский Автономный округ - Югра АО, Сургут г, Мелик-Карамова ул, 72 д
	Местоположение здания, сооружения, объекта незавершенного строительства	–
	Дополнительные сведения о местоположении	–
6	Иные сведения	–

Описание местоположения здания, сооружения, объекта незавершенного строительства на земельном участке

1. Сведения о характерных точках контура
вид объекта недвижимости (здание, сооружение, объект незавершенного строительства)
Здание
кадастровый номер (обозначение) 86:10:0101243:439
Зона № МСК-86

Номер контура	Номера характерных точек контура	Существующие			Уточненные			Метод определения координат	Средняя квадратическая погрешность определения координат характерной точки (Mt), м	Формулы, примененные для расчета средней квадратической погрешности определения координат характерной точки (Mt), м
		Координаты, м		R, м	Координаты, м		R, м			
		X	Y		X	Y				
1	2	3	4	5	6	7	8	9	10	11
86:10:0101243:439(1)	н582о	–	–	–	981549.43	357416.90	–	Метод спутниковых геодезических измерений (определений)	0.10	$Mt=\sqrt{(0.07^2+0.07^2)}=0.10$
86:10:0101243:439(1)	н583о	–	–	–	981548.82	357420.62	–	Метод спутниковых геодезических измерений (определений)	0.10	$Mt=\sqrt{(0.07^2+0.07^2)}=0.10$
86:10:0101243:439(1)	н584о	–	–	–	981548.44	357422.93	–	Метод спутниковых геодезических измерений (определений)	0.10	$Mt=\sqrt{(0.07^2+0.07^2)}=0.10$

86:10:0101243:439(1)	н585о	–	–	–	981548.37	3574623.38	–	Метод спутниковых геодезических измерений (определений)	0.10	Mt=√(0.07²+0.07²)=0.10
86:10:0101243:439(1)	н586о	–	–	–	981519.38	3574618.63	–	Метод спутниковых геодезических измерений (определений)	0.10	Mt=√(0.07²+0.07²)=0.10
86:10:0101243:439(1)	н587о	–	–	–	981520.44	3574612.15	–	Метод спутниковых геодезических измерений (определений)	0.10	Mt=√(0.07²+0.07²)=0.10
86:10:0101243:439(1)	н582о	–	–	–	981549.43	3574616.90	–	Метод спутниковых геодезических измерений (определений)	0.10	Mt=√(0.07²+0.07²)=0.10

2. Характеристики здания, сооружения, объекта незавершенного строительства с кадастровым номером (обозначением) 86:10:0101243:439

№ п/п	Наименование характеристики	Значение характеристики
1	2	3
1	Вид объекта недвижимости	Здание
2	Ранее присвоенный государственный учетный номер здания, сооружения, объекта незавершенного строительства (кадастровый, инвентарный или условный номер)	–
3	Кадастровый номер земельного участка (земельных участков), в границах которого (которых)	86:10:0101243:102

	расположено здание, сооружение, объект незавершенного строительства	
4	Номер кадастрового квартала (кадастровых кварталов), в пределах которого (которых) расположено здание, сооружение, объект незавершенного строительства	86:10:0101243
5	Адрес здания, сооружения, объекта незавершенного строительства	Ханты-Мансийский Автономный округ - Югра АО, Сургут г, Мелик-Карамова ул, 72а д
	Местоположение здания, сооружения, объекта незавершенного строительства	–
	Дополнительные сведения о местоположении	–
6	Иные сведения	–

Описание местоположения здания, сооружения, объекта незавершенного строительства на земельном участке

1. Сведения о характерных точках контура
вид объекта недвижимости (здание, сооружение, объект незавершенного строительства)
Здание
кадастровый номер (обозначение) 86:10:0101243:445
Зона № МСК-86

Номер контура	Номера характерных точек контура	Существующие			Уточненные			Метод определения координат	Средняя квадратическая погрешность определения координат характерной точки (Mt), м	Формулы, примененные для расчета средней квадратической погрешности определения координат характерной точки (Mt), м
		Координаты, м		R, м	Координаты, м		R, м			
		X	Y		X	Y				
1	2	3	4	5	6	7	8	9	10	11
86:10:0101243:445(1)	н108о	–	–	–	981465.74	357426.52	–	Метод спутниковых геодезических измерений (определений)	0.10	$Mt=\sqrt{(0.07^2+0.07^2)}=0.10$
86:10:0101243:445(1)	н109о	–	–	–	981463.50	357435.62	–	Метод спутниковых геодезических измерений (определений)	0.10	$Mt=\sqrt{(0.07^2+0.07^2)}=0.10$
86:10:0101243:445(1)	н110о	–	–	–	981475.89	357438.67	–	Метод спутниковых геодезических измерений (определений)	0.10	$Mt=\sqrt{(0.07^2+0.07^2)}=0.10$

86:10:01012 43:445(1)	н111о	–	–	–	98150 0.89	35745 37.74	–	Метод спутник овых геодезич еских измерен ий (определ ений)	0.10	Mt=√(0.07²+0.07²)=0.10
86:10:01012 43:445(1)	н112о	–	–	–	98150 0.13	35745 37.55	–	Метод спутник овых геодезич еских измерен ий (определ ений)	0.10	Mt=√(0.07²+0.07²)=0.10
86:10:01012 43:445(1)	н113о	–	–	–	98149 5.80	35745 36.48	–	Метод спутник овых геодезич еских измерен ий (определ ений)	0.10	Mt=√(0.07²+0.07²)=0.10
86:10:01012 43:445(1)	н114о	–	–	–	98148 8.46	35745 34.67	–	Метод спутник овых геодезич еских измерен ий (определ ений)	0.10	Mt=√(0.07²+0.07²)=0.10
86:10:01012 43:445(1)	н115о	–	–	–	98148 6.22	35745 43.80	–	Метод спутник овых геодезич еских измерен ий (определ ений)	0.10	Mt=√(0.07²+0.07²)=0.10
86:10:01012 43:445(1)	н116о	–	–	–	98148 4.95	35745 43.49	–	Метод спутник овых геодезич еских измерен ий	0.10	Mt=√(0.07²+0.07²)=0.10

								(определ ений)		
86:10:01012 43:445(1)	н117о	–	–	–	98148 3.94	35745 47.58	–	Метод спутник овых геодезич еских измерен ий (определ ений)	0.10	Mt=√(0.07²+0.07²)=0.10
86:10:01012 43:445(1)	н118о	–	–	–	98148 5.20	35745 47.89	–	Метод спутник овых геодезич еских измерен ий (определ ений)	0.10	Mt=√(0.07²+0.07²)=0.10
86:10:01012 43:445(1)	н119о	–	–	–	98148 2.31	35745 59.56	–	Метод спутник овых геодезич еских измерен ий (определ ений)	0.10	Mt=√(0.07²+0.07²)=0.10
86:10:01012 43:445(1)	н120о	–	–	–	98148 1.04	35745 59.24	–	Метод спутник овых геодезич еских измерен ий (определ ений)	0.10	Mt=√(0.07²+0.07²)=0.10
86:10:01012 43:445(1)	н121о	–	–	–	98148 0.05	35745 63.29	–	Метод спутник овых геодезич еских измерен ий (определ ений)	0.10	Mt=√(0.07²+0.07²)=0.10
86:10:01012 43:445(1)	н122о	–	–	–	98148 1.31	35745 63.61	–	Метод спутник овых геодезич еских	0.10	Mt=√(0.07²+0.07²)=0.10

								измерений (определений)		
86:10:0101243:445(1)	н123о	–	–	–	981478.42	3574575.32	–	Метод спутниковых геодезических измерений (определений)	0.10	Mt=√(0.07²+0.07²)=0.10
86:10:0101243:445(1)	н124о	–	–	–	981477.04	3574574.98	–	Метод спутниковых геодезических измерений (определений)	0.10	Mt=√(0.07²+0.07²)=0.10
86:10:0101243:445(1)	н125о	–	–	–	981476.03	3574579.02	–	Метод спутниковых геодезических измерений (определений)	0.10	Mt=√(0.07²+0.07²)=0.10
86:10:0101243:445(1)	н126о	–	–	–	981477.42	3574579.36	–	Метод спутниковых геодезических измерений (определений)	0.10	Mt=√(0.07²+0.07²)=0.10
86:10:0101243:445(1)	н127о	–	–	–	981474.55	3574591.03	–	Метод спутниковых геодезических измерений (определений)	0.10	Mt=√(0.07²+0.07²)=0.10
86:10:0101243:44	н128о	–	–	–	981473.16	3574590.70	–	Метод спутниковых	0.10	Mt=√(0.07²+0.07²)=0.10

5(1)								геодезических измерений (определений)		
86:10:0101243:445(1)	н129о	–	–	–	981472.17	3574594.75	–	Метод спутниковых геодезических измерений (определений)	0.10	Mt=√(0.07²+0.07²)=0.10
86:10:0101243:445(1)	н130о	–	–	–	981473.52	3574595.09	–	Метод спутниковых геодезических измерений (определений)	0.10	Mt=√(0.07²+0.07²)=0.10
86:10:0101243:445(1)	н131о	–	–	–	981470.68	3574606.68	–	Метод спутниковых геодезических измерений (определений)	0.10	Mt=√(0.07²+0.07²)=0.10
86:10:0101243:445(1)	н132о	–	–	–	981469.31	3574606.34	–	Метод спутниковых геодезических измерений (определений)	0.10	Mt=√(0.07²+0.07²)=0.10
86:10:0101243:445(1)	н133о	–	–	–	981468.30	3574610.37	–	Метод спутниковых геодезических измерений (определений)	0.10	Mt=√(0.07²+0.07²)=0.10
86:10:	н134о	–	–	–	98146	35746	–	Метод	0.10	Mt=√(0.07²+0.0

0101243:445(1)					9.65	10.72		спутниковых геодезических измерений (определений)		7^2)=0.10
86:10:0101243:445(1)	н135о	–	–	–	981466.74	3574622.47	–	Метод спутниковых геодезических измерений (определений)	0.10	Mt=√(0.07²+0.07²)=0.10
86:10:0101243:445(1)	н136о	–	–	–	981465.38	3574622.14	–	Метод спутниковых геодезических измерений (определений)	0.10	Mt=√(0.07²+0.07²)=0.10
86:10:0101243:445(1)	н137о	–	–	–	981464.38	3574626.19	–	Метод спутниковых геодезических измерений (определений)	0.10	Mt=√(0.07²+0.07²)=0.10
86:10:0101243:445(1)	н108о	–	–	–	981465.74	3574626.52	–	Метод спутниковых геодезических измерений (определений)	0.10	Mt=√(0.07²+0.07²)=0.10

2. Характеристики здания, сооружения, объекта незавершенного строительства с кадастровым номером (обозначением) 86:10:0101243:445

№ п/п	Наименование характеристики	Значение характеристики
1	2	3
1	Вид объекта недвижимости	Здание
2	Ранее присвоенный государственный учетный	–

	номер здания, сооружения, объекта незавершенного строительства (кадастровый, инвентарный или условный номер)	
3	Кадастровый номер земельного участка (земельных участков), в границах которого (которых) расположено здание, сооружение, объект незавершенного строительства	86:10:0101243:166
4	Номер кадастрового квартала (кадастровых кварталов), в пределах которого (которых) расположено здание, сооружение, объект незавершенного строительства	86:10:0101243
5	Адрес здания, сооружения, объекта незавершенного строительства	Ханты-Мансийский Автономный округ - Югра АО, Сургут г, Мелик-Карамова ул, 74 д
	Местоположение здания, сооружения, объекта незавершенного строительства	–
	Дополнительные сведения о местоположении	–
6	Иные сведения	–

Описание местоположения здания, сооружения, объекта незавершенного строительства на земельном участке

1. Сведения о характерных точках контура
вид объекта недвижимости (здание, сооружение, объект незавершенного строительства)
Здание
кадастровый номер (обозначение) 86:10:0101243:448
Зона № МСК-86

Номер контура	Номера характерных точек контура	Существующие			Уточненные			Метод определения координат	Средняя квадратическая погрешность определения координат характерной точки (Mt), м	Формулы, примененные для расчета средней квадратической погрешности определения координат характерной точки (Mt), м
		Координаты, м		R, м	Координаты, м		R, м			
		X	Y		X	Y				
1	2	3	4	5	6	7	8	9	10	11
86:10:0101243:448(1)	н32о	–	–	–	981537.12	357465.55	–	Метод спутниковых геодезических измерений (определений)	0.10	$Mt=\sqrt{(0.07^2+0.07^2)}=0.10$
86:10:0101243:448(1)	н33о	–	–	–	981540.25	357453.13	–	Метод спутниковых геодезических измерений (определений)	0.10	$Mt=\sqrt{(0.07^2+0.07^2)}=0.10$
86:10:0101243:448(1)	н34о	–	–	–	981546.78	357454.76	–	Метод спутниковых геодезических измерений (определений)	0.10	$Mt=\sqrt{(0.07^2+0.07^2)}=0.10$

86:10:0101243:448(1)	н35о	–	–	–	981553.14	3574556.36	–	Метод спутниковых геодезических измерений (определений)	0.10	Mt=√(0.07²+0.07²)=0.10
86:10:0101243:448(1)	н36о	–	–	–	981593.82	3574566.54	–	Метод спутниковых геодезических измерений (определений)	0.10	Mt=√(0.07²+0.07²)=0.10
86:10:0101243:448(1)	н37о	–	–	–	981590.70	3574578.99	–	Метод спутниковых геодезических измерений (определений)	0.10	Mt=√(0.07²+0.07²)=0.10
86:10:0101243:448(1)	н32о	–	–	–	981537.12	3574565.55	–	Метод спутниковых геодезических измерений (определений)	0.10	Mt=√(0.07²+0.07²)=0.10

2. Характеристики здания, сооружения, объекта незавершенного строительства с кадастровым номером (обозначением) 86:10:0101243:448

№ п/п	Наименование характеристики	Значение характеристики
1	2	3
1	Вид объекта недвижимости	Здание
2	Ранее присвоенный государственный учетный номер здания, сооружения, объекта незавершенного строительства (кадастровый, инвентарный или условный номер)	–
3	Кадастровый номер земельного участка (земельных участков), в границах которого (которых)	86:10:0101243:83

	расположено здание, сооружение, объект незавершенного строительства	
4	Номер кадастрового квартала (кадастровых кварталов), в пределах которого (которых) расположено здание, сооружение, объект незавершенного строительства	86:10:0101243
5	Адрес здания, сооружения, объекта незавершенного строительства	Ханты-Мансийский Автономный округ - Югра АО, Сургут г, Мелик-Карамова ул, 74А д
	Местоположение здания, сооружения, объекта незавершенного строительства	–
	Дополнительные сведения о местоположении	–
6	Иные сведения	–

Описание местоположения здания, сооружения, объекта незавершенного строительства на земельном участке

1. Сведения о характерных точках контура
вид объекта недвижимости (здание, сооружение, объект незавершенного строительства)
Здание
кадастровый номер (обозначение) 86:10:0101243:454
Зона № МСК-86

Номер контура	Номера характерных точек контура	Существующие			Уточненные			Метод определения координат	Средняя квадратическая погрешность определения координат характерной точки (Mt), м	Формулы, примененные для расчета средней квадратической погрешности определения координат характерной точки (Mt), м
		Координаты, м		R, м	Координаты, м		R, м			
		X	Y		X	Y				
1	2	3	4	5	6	7	8	9	10	11
86:10:0101243:454(1)	н670о	–	–	–	981587.07	357459.20	–	Метод спутниковых геодезических измерений (определений)	0.10	$Mt=\sqrt{(0.07^2+0.07^2)}=0.10$
86:10:0101243:454(1)	н671о	–	–	–	981640.55	357607.53	–	Метод спутниковых геодезических измерений (определений)	0.10	$Mt=\sqrt{(0.07^2+0.07^2)}=0.10$
86:10:0101243:454(1)	н672о	–	–	–	981637.39	357619.98	–	Метод спутниковых геодезических измерений (определений)	0.10	$Mt=\sqrt{(0.07^2+0.07^2)}=0.10$

86:10:0101243:454(1)	н673о	–	–	–	981637.16	3574619.92	–	Метод спутниковых геодезических измерений (определений)	0.10	Mt=√(0.07²+0.07²)=0.10
86:10:0101243:454(1)	н674о	–	–	–	981624.32	3574616.72	–	Метод спутниковых геодезических измерений (определений)	0.10	Mt=√(0.07²+0.07²)=0.10
86:10:0101243:454(1)	н675о	–	–	–	981583.92	3574606.66	–	Метод спутниковых геодезических измерений (определений)	0.10	Mt=√(0.07²+0.07²)=0.10
86:10:0101243:454(1)	н670о	–	–	–	981587.07	3574594.20	–	Метод спутниковых геодезических измерений (определений)	0.10	Mt=√(0.07²+0.07²)=0.10

2. Характеристики здания, сооружения, объекта незавершенного строительства с кадастровым номером (обозначением) 86:10:0101243:454

№ п/п	Наименование характеристики	Значение характеристики
1	2	3
1	Вид объекта недвижимости	Здание
2	Ранее присвоенный государственный учетный номер здания, сооружения, объекта незавершенного строительства (кадастровый, инвентарный или условный номер)	–
3	Кадастровый номер земельного участка (земельных участков), в границах которого (которых)	86:10:0101243:107

	расположено здание, сооружение, объект незавершенного строительства	
4	Номер кадастрового квартала (кадастровых кварталов), в пределах которого (которых) расположено здание, сооружение, объект незавершенного строительства	86:10:0101243
5	Адрес здания, сооружения, объекта незавершенного строительства	Ханты-Мансийский Автономный округ - Югра АО, Сургут г, Мелик-Карамова ул, 74Б д
	Местоположение здания, сооружения, объекта незавершенного строительства	–
	Дополнительные сведения о местоположении	–
6	Иные сведения	–

Описание местоположения здания, сооружения, объекта незавершенного строительства на земельном участке

1. Сведения о характерных точках контура
вид объекта недвижимости (здание, сооружение, объект незавершенного строительства)
Здание
кадастровый номер (обозначение) 86:10:0101243:457
Зона № МСК-86

Номер контура	Номера характерных точек контура	Существующие			Уточненные			Метод определения координат	Средняя квадратическая погрешность определения координат характерной точки (Mt), м	Формулы, примененные для расчета средней квадратической погрешности определения координат характерной точки (Mt), м
		Координаты, м		R, м	Координаты, м		R, м			
		X	Y		X	Y				
1	2	3	4	5	6	7	8	9	10	11
86:10:0101243:457(1)	н635о	–	–	–	981510.48	357451.99	–	Метод спутниковых геодезических измерений (определений)	0.10	Mt=√(0.07²+0.07²)=0.10
86:10:0101243:457(1)	н636о	–	–	–	981535.42	357443.95	–	Метод спутниковых геодезических измерений (определений)	0.10	Mt=√(0.07²+0.07²)=0.10
86:10:0101243:457(1)	н637о	–	–	–	981523.01	357441.20	–	Метод спутниковых геодезических измерений (определений)	0.10	Mt=√(0.07²+0.07²)=0.10

86:10:01012 43:457(1)	н638о	–	–	–	98152 0.80	35744 20.11	–	Метод спутник овых геодезич еских измерен ий (определ ений)	0.10	Mt=√(0.07²+0.07²)=0.10
86:10:01012 43:457(1)	н639о	–	–	–	98151 9.31	35744 19.74	–	Метод спутник овых геодезич еских измерен ий (определ ений)	0.10	Mt=√(0.07²+0.07²)=0.10
86:10:01012 43:457(1)	н640о	–	–	–	98151 8.30	35744 23.82	–	Метод спутник овых геодезич еских измерен ий (определ ений)	0.10	Mt=√(0.07²+0.07²)=0.10
86:10:01012 43:457(1)	н641о	–	–	–	98151 9.79	35744 24.19	–	Метод спутник овых геодезич еских измерен ий (определ ений)	0.10	Mt=√(0.07²+0.07²)=0.10
86:10:01012 43:457(1)	н642о	–	–	–	98151 6.91	35744 35.81	–	Метод спутник овых геодезич еских измерен ий (определ ений)	0.10	Mt=√(0.07²+0.07²)=0.10
86:10:01012 43:457(1)	н643о	–	–	–	98151 5.51	35744 35.46	–	Метод спутник овых геодезич еских измерен ий	0.10	Mt=√(0.07²+0.07²)=0.10

								(определ ений)		
86:10:01012 43:457(1)	н644о	–	–	–	98151 4.52	35744 39.54	–	Метод спутник овых геодезич еских измерен ий (определ ений)	0.10	Mt=√(0.07²+0.07²)=0.10
86:10:01012 43:457(1)	н645о	–	–	–	98151 5.91	35744 39.87	–	Метод спутник овых геодезич еских измерен ий (определ ений)	0.10	Mt=√(0.07²+0.07²)=0.10
86:10:01012 43:457(1)	н646о	–	–	–	98151 3.04	35744 51.50	–	Метод спутник овых геодезич еских измерен ий (определ ений)	0.10	Mt=√(0.07²+0.07²)=0.10
86:10:01012 43:457(1)	н647о	–	–	–	98151 1.66	35744 51.16	–	Метод спутник овых геодезич еских измерен ий (определ ений)	0.10	Mt=√(0.07²+0.07²)=0.10
86:10:01012 43:457(1)	н648о	–	–	–	98151 0.66	35744 55.24	–	Метод спутник овых геодезич еских измерен ий (определ ений)	0.10	Mt=√(0.07²+0.07²)=0.10
86:10:01012 43:457(1)	н649о	–	–	–	98151 2.04	35744 55.57	–	Метод спутник овых геодезич еских	0.10	Mt=√(0.07²+0.07²)=0.10

								измерений (определений)		
86:10:0101243:457(1)	н650о	–	–	–	981509.13	3574467.34	–	Метод спутниковых геодезических измерений (определений)	0.10	Mt=√(0.07²+0.07²)=0.10
86:10:0101243:457(1)	н651о	–	–	–	981507.77	3574466.99	–	Метод спутниковых геодезических измерений (определений)	0.10	Mt=√(0.07²+0.07²)=0.10
86:10:0101243:457(1)	н652о	–	–	–	981506.77	3574471.06	–	Метод спутниковых геодезических измерений (определений)	0.10	Mt=√(0.07²+0.07²)=0.10
86:10:0101243:457(1)	н653о	–	–	–	981508.13	3574471.40	–	Метод спутниковых геодезических измерений (определений)	0.10	Mt=√(0.07²+0.07²)=0.10
86:10:0101243:457(1)	н654о	–	–	–	981505.26	3574482.99	–	Метод спутниковых геодезических измерений (определений)	0.10	Mt=√(0.07²+0.07²)=0.10
86:10:0101243:45	н655о	–	–	–	981503.89	3574482.65	–	Метод спутниковых	0.10	Mt=√(0.07²+0.07²)=0.10

7(1)								геодезических измерений (определений)		
86:10:0101243:457(1)	н656о	–	–	–	981502.88	3574486.72	–	Метод спутниковых геодезических измерений (определений)	0.10	Mt=√(0.07²+0.07²)=0.10
86:10:0101243:457(1)	н657о	–	–	–	981504.25	3574487.06	–	Метод спутниковых геодезических измерений (определений)	0.10	Mt=√(0.07²+0.07²)=0.10
86:10:0101243:457(1)	н658о	–	–	–	981501.41	3574498.59	–	Метод спутниковых геодезических измерений (определений)	0.10	Mt=√(0.07²+0.07²)=0.10
86:10:0101243:457(1)	н659о	–	–	–	981500.02	3574498.25	–	Метод спутниковых геодезических измерений (определений)	0.10	Mt=√(0.07²+0.07²)=0.10
86:10:0101243:457(1)	н660о	–	–	–	981498.99	3574502.47	–	Метод спутниковых геодезических измерений (определений)	0.10	Mt=√(0.07²+0.07²)=0.10
86:10:	н661о	–	–	–	98150	35745	–	Метод	0.10	Mt=√(0.07²+0.0

0101243:457(1)					0.38	02.81		спутниковых геодезических измерений (определений)		7^2)=0.10
86:10:0101243:457(1)	н662о	–	–	–	981498.13	3574511.94	–	Метод спутниковых геодезических измерений (определений)	0.10	Mt=√(0.07²+0.07²)=0.10
86:10:0101243:457(1)	н635о	–	–	–	981510.48	3574514.99	–	Метод спутниковых геодезических измерений (определений)	0.10	Mt=√(0.07²+0.07²)=0.10

2. Характеристики здания, сооружения, объекта незавершенного строительства с кадастровым номером (обозначением) 86:10:0101243:457

№ п/п	Наименование характеристики	Значение характеристики
1	2	3
1	Вид объекта недвижимости	Здание
2	Ранее присвоенный государственный учетный номер здания, сооружения, объекта незавершенного строительства (кадастровый, инвентарный или условный номер)	–
3	Кадастровый номер земельного участка (земельных участков), в границах которого (которых) расположено здание, сооружение, объект незавершенного строительства	86:10:0101243:163
4	Номер кадастрового квартала (кадастровых кварталов), в пределах которого (которых) расположено здание, сооружение, объект незавершенного строительства	86:10:0101243
5	Адрес здания, сооружения,	Ханты-Мансийский Автономный округ - Югра АО,

	объекта незавершенного строительства	Сургут г, Мелик-Карамова ул, 76 д
	Местоположение здания, сооружения, объекта незавершенного строительства	–
	Дополнительные сведения о местоположении	–
6	Иные сведения	–

Описание местоположения здания, сооружения, объекта незавершенного строительства на земельном участке

1. Сведения о характерных точках контура
вид объекта недвижимости (здание, сооружение, объект незавершенного строительства)
Здание
кадастровый номер (обозначение) 86:10:0101243:459
Зона № МСК-86

Номер контура	Номера характерных точек контура	Существующие			Уточненные			Метод определения координат	Средняя квадратическая погрешность определения координат характерной точки (Mt), м	Формулы, примененные для расчета средней квадратической погрешности определения координат характерной точки (Mt), м
		Координаты, м		R, м	Координаты, м		R, м			
		X	Y		X	Y				
1	2	3	4	5	6	7	8	9	10	11
86:10:0101243:459(1)	н663о	–	–	–	981644.20	357441.36	–	Метод спутниковых геодезических измерений (определений)	0.10	$Mt=\sqrt{(0.07^2+0.07^2)}=0.10$
86:10:0101243:459(1)	н664о	–	–	–	981641.57	357451.62	–	Метод спутниковых геодезических измерений (определений)	0.10	$Mt=\sqrt{(0.07^2+0.07^2)}=0.10$
86:10:0101243:459(1)	н665о	–	–	–	981613.95	357444.68	–	Метод спутниковых геодезических измерений (определений)	0.10	$Mt=\sqrt{(0.07^2+0.07^2)}=0.10$

86:10:0101243:459(1)	н666о	–	–	–	981606.21	3574442.75	–	Метод спутниковых геодезических измерений (определений)	0.10	Mt=√(0.07²+0.07²)=0.10
86:10:0101243:459(1)	н667о	–	–	–	981563.82	3574432.10	–	Метод спутниковых геодезических измерений (определений)	0.10	Mt=√(0.07²+0.07²)=0.10
86:10:0101243:459(1)	н668о	–	–	–	981547.70	3574428.05	–	Метод спутниковых геодезических измерений (определений)	0.10	Mt=√(0.07²+0.07²)=0.10
86:10:0101243:459(1)	н669о	–	–	–	981550.25	3574417.70	–	Метод спутниковых геодезических измерений (определений)	0.10	Mt=√(0.07²+0.07²)=0.10
86:10:0101243:459(1)	н663о	–	–	–	981644.20	3574441.36	–	Метод спутниковых геодезических измерений (определений)	0.10	Mt=√(0.07²+0.07²)=0.10

2. Характеристики здания, сооружения, объекта незавершенного строительства с кадастровым номером (обозначением) 86:10:0101243:459

№ п/п	Наименование характеристики	Значение характеристики
1	2	3
1	Вид объекта недвижимости	Здание
2	Ранее присвоенный	–

	государственный учетный номер здания, сооружения, объекта незавершенного строительства (кадастровый, инвентарный или условный номер)	
3	Кадастровый номер земельного участка (земельных участков), в границах которого (которых) расположено здание, сооружение, объект незавершенного строительства	86:10:0101243:10323
4	Номер кадастрового квартала (кадастровых кварталов), в пределах которого (которых) расположено здание, сооружение, объект незавершенного строительства	86:10:0101243
5	Адрес здания, сооружения, объекта незавершенного строительства	Ханты-Мансийский Автономный округ - Югра АО, Сургут г, Мелик-Карамова ул, 76А д
	Местоположение здания, сооружения, объекта незавершенного строительства	–
	Дополнительные сведения о местоположении	–
6	Иные сведения	–

Описание местоположения здания, сооружения, объекта незавершенного строительства на земельном участке

1. Сведения о характерных точках контура
вид объекта недвижимости (здание, сооружение, объект незавершенного строительства)
Здание
кадастровый номер (обозначение) 86:10:0101243:463
Зона № МСК-86

Номер контура	Номера характерных точек контура	Существующие			Уточненные			Метод определения координат	Средняя квадратическая погрешность определения координат характерной точки (Mt), м	Формулы, примененные для расчета средней квадратической погрешности определения координат характерной точки (Mt), м
		Координаты, м		R, м	Координаты, м		R, м			
		X	Y		X	Y				
1	2	3	4	5	6	7	8	9	10	11
86:10:0101243:463(1)	н605о	–	–	–	981671.26	3574448.23	–	Метод спутниковых геодезических измерений (определений)	0.10	$Mt=\sqrt{(0.07^2+0.07^2)}=0.10$
86:10:0101243:463(1)	н606о	–	–	–	981668.96	3574457.41	–	Метод спутниковых геодезических измерений (определений)	0.10	$Mt=\sqrt{(0.07^2+0.07^2)}=0.10$
86:10:0101243:463(1)	н607о	–	–	–	981670.42	3574457.78	–	Метод спутниковых геодезических измерений (определений)	0.10	$Mt=\sqrt{(0.07^2+0.07^2)}=0.10$

86:10:0101243:463(1)	н608о	–	–	–	981669.37	3574461.75	–	Метод спутниковых геодезических измерений (определений)	0.10	Mt=√(0.07²+0.07²)=0.10
86:10:0101243:463(1)	н609о	–	–	–	981667.95	3574461.41	–	Метод спутниковых геодезических измерений (определений)	0.10	Mt=√(0.07²+0.07²)=0.10
86:10:0101243:463(1)	н610о	–	–	–	981665.07	3574473.05	–	Метод спутниковых геодезических измерений (определений)	0.10	Mt=√(0.07²+0.07²)=0.10
86:10:0101243:463(1)	н611о	–	–	–	981666.54	3574473.42	–	Метод спутниковых геодезических измерений (определений)	0.10	Mt=√(0.07²+0.07²)=0.10
86:10:0101243:463(1)	н612о	–	–	–	981665.37	3574477.44	–	Метод спутниковых геодезических измерений (определений)	0.10	Mt=√(0.07²+0.07²)=0.10
86:10:0101243:463(1)	н613о	–	–	–	981664.06	3574477.12	–	Метод спутниковых геодезических измерений	0.10	Mt=√(0.07²+0.07²)=0.10

								(определ ений)		
86:10:01012 43:463(1)	н614о	–	–	–	98166 1.14	35744 88.82	–	Метод спутник овых геодезич еских измерен ий (определ ений)	0.10	Mt=√(0.07²+0.07²)=0.10
86:10:01012 43:463(1)	н615о	–	–	–	98166 2.60	35744 89.19	–	Метод спутник овых геодезич еских измерен ий (определ ений)	0.10	Mt=√(0.07²+0.07²)=0.10
86:10:01012 43:463(1)	н616о	–	–	–	98166 1.50	35744 93.20	–	Метод спутник овых геодезич еских измерен ий (определ ений)	0.10	Mt=√(0.07²+0.07²)=0.10
86:10:01012 43:463(1)	н617о	–	–	–	98166 0.14	35744 92.86	–	Метод спутник овых геодезич еских измерен ий (определ ений)	0.10	Mt=√(0.07²+0.07²)=0.10
86:10:01012 43:463(1)	н618о	–	–	–	98165 7.27	35745 04.36	–	Метод спутник овых геодезич еских измерен ий (определ ений)	0.10	Mt=√(0.07²+0.07²)=0.10
86:10:01012 43:463(1)	н619о	–	–	–	98165 8.70	35745 04.71	–	Метод спутник овых геодезич еских	0.10	Mt=√(0.07²+0.07²)=0.10

								измерений (определений)		
86:10:0101243:463(1)	н620о	–	–	–	981657.65	3574508.83	–	Метод спутниковых геодезических измерений (определений)	0.10	Mt=√(0.07²+0.07²)=0.10
86:10:0101243:463(1)	н621о	–	–	–	981656.23	3574508.48	–	Метод спутниковых геодезических измерений (определений)	0.10	Mt=√(0.07²+0.07²)=0.10
86:10:0101243:463(1)	н622о	–	–	–	981653.27	3574520.16	–	Метод спутниковых геодезических измерений (определений)	0.10	Mt=√(0.07²+0.07²)=0.10
86:10:0101243:463(1)	н623о	–	–	–	981654.53	3574520.47	–	Метод спутниковых геодезических измерений (определений)	0.10	Mt=√(0.07²+0.07²)=0.10
86:10:0101243:463(1)	н624о	–	–	–	981653.52	3574524.55	–	Метод спутниковых геодезических измерений (определений)	0.10	Mt=√(0.07²+0.07²)=0.10
86:10:0101243:46	н625о	–	–	–	981652.26	3574524.23	–	Метод спутниковых	0.10	Mt=√(0.07²+0.07²)=0.10

3(1)								геодезических измерений (определений)		
86:10:0101243:463(1)	н626о	–	–	–	981649.35	3574535.76	–	Метод спутниковых геодезических измерений (определений)	0.10	Mt=√(0.07²+0.07²)=0.10
86:10:0101243:463(1)	н627о	–	–	–	981650.63	3574536.09	–	Метод спутниковых геодезических измерений (определений)	0.10	Mt=√(0.07²+0.07²)=0.10
86:10:0101243:463(1)	н628о	–	–	–	981649.60	3574540.16	–	Метод спутниковых геодезических измерений (определений)	0.10	Mt=√(0.07²+0.07²)=0.10
86:10:0101243:463(1)	н629о	–	–	–	981648.32	3574539.84	–	Метод спутниковых геодезических измерений (определений)	0.10	Mt=√(0.07²+0.07²)=0.10
86:10:0101243:463(1)	н630о	–	–	–	981645.99	3574548.99	–	Метод спутниковых геодезических измерений (определений)	0.10	Mt=√(0.07²+0.07²)=0.10
86:10:	н631о	–	–	–	98163	35745	–	Метод	0.10	Mt=√(0.07²+0.0

0101243:463(1)					3.70	45.88		спутниковых геодезических измерений (определений)		7^2)=0.10
86:10:0101243:463(1)	н632о	–	–	–	981659.03	3574445.60	–	Метод спутниковых геодезических измерений (определений)	0.10	Mt=√(0.07²+0.07²)=0.10
86:10:0101243:463(1)	н633о	–	–	–	981659.13	3574445.20	–	Метод спутниковых геодезических измерений (определений)	0.10	Mt=√(0.07²+0.07²)=0.10
86:10:0101243:463(1)	н634о	–	–	–	981659.40	3574445.27	–	Метод спутниковых геодезических измерений (определений)	0.10	Mt=√(0.07²+0.07²)=0.10
86:10:0101243:463(1)	н605о	–	–	–	981671.26	3574448.23	–	Метод спутниковых геодезических измерений (определений)	0.10	Mt=√(0.07²+0.07²)=0.10

2. Характеристики здания, сооружения, объекта незавершенного строительства с кадастровым номером (обозначением) 86:10:0101243:463

№ п/п	Наименование характеристики	Значение характеристики
1	2	3
1	Вид объекта недвижимости	Здание
2	Ранее присвоенный государственный учетный	–

	номер здания, сооружения, объекта незавершенного строительства (кадастровый, инвентарный или условный номер)	
3	Кадастровый номер земельного участка (земельных участков), в границах которого (которых) расположено здание, сооружение, объект незавершенного строительства	86:10:0101243:52
4	Номер кадастрового квартала (кадастровых кварталов), в пределах которого (которых) расположено здание, сооружение, объект незавершенного строительства	86:10:0101243
5	Адрес здания, сооружения, объекта незавершенного строительства	Ханты-Мансийский Автономный округ - Югра АО, Сургут г, Мелик-Карамова ул, 76в д
	Местоположение здания, сооружения, объекта незавершенного строительства	–
	Дополнительные сведения о местоположении	–
6	Иные сведения	–

Описание местоположения здания, сооружения, объекта незавершенного строительства на земельном участке

1. Сведения о характерных точках контура
вид объекта недвижимости (здание, сооружение, объект незавершенного строительства)
Здание
кадастровый номер (обозначение) 86:10:0101243:464
Зона № МСК-86

Номер контура	Номера характерных точек контура	Существующие			Уточненные			Метод определения координат	Средняя квадратическая погрешность определения координат характерной точки (Mt), м	Формулы, примененные для расчета средней квадратической погрешности определения координат характерной точки (Mt), м
		Координаты, м		R, м	Координаты, м		R, м			
		X	Y		X	Y				
1	2	3	4	5	6	7	8	9	10	11
86:10:0101243:464(1)	н138о	–	–	–	981432.20	3574780.26	–	Метод спутниковых геодезических измерений (определений)	0.10	$Mt=\sqrt{(0.07^2+0.07^2)}=0.10$
86:10:0101243:464(1)	н139о	–	–	–	981417.19	3574843.38	–	Метод спутниковых геодезических измерений (определений)	0.10	$Mt=\sqrt{(0.07^2+0.07^2)}=0.10$
86:10:0101243:464(1)	н140о	–	–	–	981404.83	3574840.49	–	Метод спутниковых геодезических измерений (определений)	0.10	$Mt=\sqrt{(0.07^2+0.07^2)}=0.10$

86:10:0101243:464(1)	н141о	–	–	–	981419.83	3574777.37	–	Метод спутниковых геодезических измерений (определений)	0.10	Mt=√(0.07²+0.07²)=0.10
86:10:0101243:464(1)	н142о	–	–	–	981426.07	3574778.83	–	Метод спутниковых геодезических измерений (определений)	0.10	Mt=√(0.07²+0.07²)=0.10
86:10:0101243:464(1)	н143о	–	–	–	981431.15	3574780.02	–	Метод спутниковых геодезических измерений (определений)	0.10	Mt=√(0.07²+0.07²)=0.10
86:10:0101243:464(1)	н138о	–	–	–	981432.20	3574780.26	–	Метод спутниковых геодезических измерений (определений)	0.10	Mt=√(0.07²+0.07²)=0.10

2. Характеристики здания, сооружения, объекта незавершенного строительства с кадастровым номером (обозначением) 86:10:0101243:464

№ п/п	Наименование характеристики	Значение характеристики
1	2	3
1	Вид объекта недвижимости	Здание
2	Ранее присвоенный государственный учетный номер здания, сооружения, объекта незавершенного строительства (кадастровый, инвентарный или условный номер)	–
3	Кадастровый номер земельного участка (земельных участков), в границах которого (которых)	86:10:0101243:165

	расположено здание, сооружение, объект незавершенного строительства	
4	Номер кадастрового квартала (кадастровых кварталов), в пределах которого (которых) расположено здание, сооружение, объект незавершенного строительства	86:10:0101243
5	Адрес здания, сооружения, объекта незавершенного строительства	Ханты-Мансийский Автономный округ - Югра АО, Сургут г, Мелик-Карамова ул, 78 д
	Местоположение здания, сооружения, объекта незавершенного строительства	–
	Дополнительные сведения о местоположении	–
6	Иные сведения	–

Описание местоположения здания, сооружения, объекта незавершенного строительства на земельном участке

1. Сведения о характерных точках контура
вид объекта недвижимости (здание, сооружение, объект незавершенного строительства)
Здание
кадастровый номер (обозначение) 86:10:0101243:470
Зона № МСК-86

Номер контура	Номера характерных точек контура	Существующие			Уточненные			Метод определения координат	Средняя квадратическая погрешность определения координат характерной точки (Mt), м	Формулы, примененные для расчета средней квадратической погрешности определения координат характерной точки (Mt), м
		Координаты, м		R, м	Координаты, м		R, м			
		X	Y		X	Y				
1	2	3	4	5	6	7	8	9	10	11
86:10:0101243:470(1)	н802о	–	–	–	981570.80	3574698.18	–	Метод спутниковых геодезических измерений (определений)	0.10	$Mt=\sqrt{(0.07^2+0.07^2)}=0.10$
86:10:0101243:470(1)	н803о	–	–	–	981567.24	3574697.25	–	Метод спутниковых геодезических измерений (определений)	0.10	$Mt=\sqrt{(0.07^2+0.07^2)}=0.10$
86:10:0101243:470(1)	н804о	–	–	–	981567.12	3574697.73	–	Метод спутниковых геодезических измерений (определений)	0.10	$Mt=\sqrt{(0.07^2+0.07^2)}=0.10$

86:10:0101243:470(1)	н805о	–	–	–	981565.35	3574697.32	–	Метод спутниковых геодезических измерений (определений)	0.10	Mt=√(0.07²+0.07²)=0.10
86:10:0101243:470(1)	н806о	–	–	–	981565.44	3574696.88	–	Метод спутниковых геодезических измерений (определений)	0.10	Mt=√(0.07²+0.07²)=0.10
86:10:0101243:470(1)	н807о	–	–	–	981507.68	3574682.46	–	Метод спутниковых геодезических измерений (определений)	0.10	Mt=√(0.07²+0.07²)=0.10
86:10:0101243:470(1)	н808о	–	–	–	981512.24	3574664.63	–	Метод спутниковых геодезических измерений (определений)	0.10	Mt=√(0.07²+0.07²)=0.10
86:10:0101243:470(1)	н809о	–	–	–	981512.81	3574663.81	–	Метод спутниковых геодезических измерений (определений)	0.10	Mt=√(0.07²+0.07²)=0.10
86:10:0101243:470(1)	н810о	–	–	–	981513.24	3574663.58	–	Метод спутниковых геодезических измерений	0.10	Mt=√(0.07²+0.07²)=0.10

								(определ ений)		
86:10:01012 43:470(1)	н811о	–	–	–	98151 4.52	35746 63.72	–	Метод спутник овых геодезич еских измерен ий (определ ений)	0.10	Mt=√(0.07²+0.07²)=0.10
86:10:01012 43:470(1)	н812о	–	–	–	98157 5.83	35746 78.92	–	Метод спутник овых геодезич еских измерен ий (определ ений)	0.10	Mt=√(0.07²+0.07²)=0.10
86:10:01012 43:470(1)	н802о	–	–	–	98157 0.80	35746 98.18	–	Метод спутник овых геодезич еских измерен ий (определ ений)	0.10	Mt=√(0.07²+0.07²)=0.10

2. Характеристики здания, сооружения, объекта незавершенного строительства с кадастровым номером (обозначением) 86:10:0101243:470

№ п/п	Наименование характеристики	Значение характеристики
1	2	3
1	Вид объекта недвижимости	Здание
2	Ранее присвоенный государственный учетный номер здания, сооружения, объекта незавершенного строительства (кадастровый, инвентарный или условный номер)	–
3	Кадастровый номер земельного участка (земельных участков), в границах которого (которых) расположено здание, сооружение, объект незавершенного строительства	86:10:0101243:176,86:10:0101243:174
4	Номер кадастрового квартала (кадастровых кварталов), в пределах которого (которых) расположено здание,	86:10:0101243

	сооружение, объект незавершенного строительства	
5	Адрес здания, сооружения, объекта незавершенного строительства	Ханты-Мансийский Автономный округ - Югра АО, Сургут г, Мелик-Карамова ул
	Местоположение здания, сооружения, объекта незавершенного строительства	–
	Дополнительные сведения о местоположении	–
6	Иные сведения	–

Описание местоположения здания, сооружения, объекта незавершенного строительства на земельном участке

1. Сведения о характерных точках контура
вид объекта недвижимости (здание, сооружение, объект незавершенного строительства)
Здание
кадастровый номер (обозначение) 86:10:0101243:471
Зона № МСК-86

Номер контура	Номера характерных точек контура	Существующие			Уточненные			Метод определения координат	Средняя квадратическая погрешность определения координат характерной точки (Mt), м	Формулы, примененные для расчета средней квадратической погрешности определения координат характерной точки (Mt), м
		Координаты, м		R, м	Координаты, м		R, м			
		X	Y		X	Y				
1	2	3	4	5	6	7	8	9	10	11
86:10:0101243:471(1)	н813о	–	–	–	981836.45	357493.42	–	Метод спутниковых геодезических измерений (определений)	0.10	$Mt=\sqrt{(0.07^2+0.07^2)}=0.10$
86:10:0101243:471(1)	н814о	–	–	–	981836.10	357494.74	–	Метод спутниковых геодезических измерений (определений)	0.10	$Mt=\sqrt{(0.07^2+0.07^2)}=0.10$
86:10:0101243:471(1)	н815о	–	–	–	981834.82	357510.03	–	Метод спутниковых геодезических измерений (определений)	0.10	$Mt=\sqrt{(0.07^2+0.07^2)}=0.10$

86:10:0101243:471(1)	н816о	–	–	–	981833.04	3574909.63	–	Метод спутниковых геодезических измерений (определений)	0.10	Mt=√(0.07²+0.07²)=0.10
86:10:0101243:471(1)	н817о	–	–	–	981832.20	3574909.64	–	Метод спутниковых геодезических измерений (определений)	0.10	Mt=√(0.07²+0.07²)=0.10
86:10:0101243:471(1)	н818о	–	–	–	981831.33	3574910.09	–	Метод спутниковых геодезических измерений (определений)	0.10	Mt=√(0.07²+0.07²)=0.10
86:10:0101243:471(1)	н819о	–	–	–	981830.71	3574911.30	–	Метод спутниковых геодезических измерений (определений)	0.10	Mt=√(0.07²+0.07²)=0.10
86:10:0101243:471(1)	н820о	–	–	–	981829.83	3574914.56	–	Метод спутниковых геодезических измерений (определений)	0.10	Mt=√(0.07²+0.07²)=0.10
86:10:0101243:471(1)	н821о	–	–	–	981829.61	3574915.74	–	Метод спутниковых геодезических измерений	0.10	Mt=√(0.07²+0.07²)=0.10

								(определ ений)		
86:10:01012 43:471(1)	н822о	–	–	–	981828.72	3574919.22	–	Метод спутник овых геодезич еских измерен ий (определ ений)	0.10	Mt=√(0.07²+0.07²)=0.10
86:10:01012 43:471(1)	н823о	–	–	–	981828.76	3574919.89	–	Метод спутник овых геодезич еских измерен ий (определ ений)	0.10	Mt=√(0.07²+0.07²)=0.10
86:10:01012 43:471(1)	н824о	–	–	–	981828.90	3574920.43	–	Метод спутник овых геодезич еских измерен ий (определ ений)	0.10	Mt=√(0.07²+0.07²)=0.10
86:10:01012 43:471(1)	н825о	–	–	–	981829.13	3574920.89	–	Метод спутник овых геодезич еских измерен ий (определ ений)	0.10	Mt=√(0.07²+0.07²)=0.10
86:10:01012 43:471(1)	н826о	–	–	–	981829.68	3574921.33	–	Метод спутник овых геодезич еских измерен ий (определ ений)	0.10	Mt=√(0.07²+0.07²)=0.10
86:10:01012 43:471(1)	н827о	–	–	–	981830.23	3574921.61	–	Метод спутник овых геодезич еских	0.10	Mt=√(0.07²+0.07²)=0.10

								измерений (определений)		
86:10:0101243:471(1)	н828о	–	–	–	981840.36	3574923.98	–	Метод спутниковых геодезических измерений (определений)	0.10	Mt=√(0.07²+0.07²)=0.10
86:10:0101243:471(1)	н829о	–	–	–	981841.77	3574924.37	–	Метод спутниковых геодезических измерений (определений)	0.10	Mt=√(0.07²+0.07²)=0.10
86:10:0101243:471(1)	н830о	–	–	–	981853.61	3574927.30	–	Метод спутниковых геодезических измерений (определений)	0.10	Mt=√(0.07²+0.07²)=0.10
86:10:0101243:471(1)	н831о	–	–	–	981857.73	3574909.94	–	Метод спутниковых геодезических измерений (определений)	0.10	Mt=√(0.07²+0.07²)=0.10
86:10:0101243:471(1)	н832о	–	–	–	981858.03	3574908.66	–	Метод спутниковых геодезических измерений (определений)	0.10	Mt=√(0.07²+0.07²)=0.10
86:10:0101243:47	н833о	–	–	–	981858.28	3574907.92	–	Метод спутниковых	0.10	Mt=√(0.07²+0.07²)=0.10

1(1)								геодезических измерений (определений)		
86:10:0101243:471(1)	н834о	–	–	–	981860.45	3574898.65	–	Метод спутниковых геодезических измерений (определений)	0.10	Mt=√(0.07²+0.07²)=0.10
86:10:0101243:471(1)	н835о	–	–	–	981860.71	3574897.53	–	Метод спутниковых геодезических измерений (определений)	0.10	Mt=√(0.07²+0.07²)=0.10
86:10:0101243:471(1)	н836о	–	–	–	981862.05	3574891.88	–	Метод спутниковых геодезических измерений (определений)	0.10	Mt=√(0.07²+0.07²)=0.10
86:10:0101243:471(1)	н837о	–	–	–	981850.38	3574889.04	–	Метод спутниковых геодезических измерений (определений)	0.10	Mt=√(0.07²+0.07²)=0.10
86:10:0101243:471(1)	н838о	–	–	–	981850.10	3574888.97	–	Метод спутниковых геодезических измерений (определений)	0.10	Mt=√(0.07²+0.07²)=0.10
86:10:	н839о	–	–	–	98184	35748	–	Метод	0.10	Mt=√(0.07²+0.0

0101243:471(1)					9.96	88.94		спутниковых геодезических измерений (определений)		7^2)=0.10
86:10:0101243:471(1)	н840о	–	–	–	981848.63	3574888.62	–	Метод спутниковых геодезических измерений (определений)	0.10	Mt=√(0.07²+0.07²)=0.10
86:10:0101243:471(1)	н841о	–	–	–	981840.48	3574886.63	–	Метод спутниковых геодезических измерений (определений)	0.10	Mt=√(0.07²+0.07²)=0.10
86:10:0101243:471(1)	н813о	–	–	–	981836.45	3574903.42	–	Метод спутниковых геодезических измерений (определений)	0.10	Mt=√(0.07²+0.07²)=0.10

2. Характеристики здания, сооружения, объекта незавершенного строительства с кадастровым номером (обозначением) 86:10:0101243:471

№ п/п	Наименование характеристики	Значение характеристики
1	2	3
1	Вид объекта недвижимости	Здание
2	Ранее присвоенный государственный учетный номер здания, сооружения, объекта незавершенного строительства (кадастровый, инвентарный или условный номер)	–
3	Кадастровый номер земельного участка (земельных участков), в границах которого (которых) расположено здание,	86:10:0101243:18

	сооружение, объект незавершенного строительства	
4	Номер кадастрового квартала (кадастровых кварталов), в пределах которого (которых) расположено здание, сооружение, объект незавершенного строительства	86:10:0101243
5	Адрес здания, сооружения, объекта незавершенного строительства	Ханты-Мансийский Автономный округ - Югра АО, Сургут г, Федорова ул
	Местоположение здания, сооружения, объекта незавершенного строительства	–
	Дополнительные сведения о местоположении	–
6	Иные сведения	–

Описание местоположения здания, сооружения, объекта незавершенного строительства на земельном участке

1. Сведения о характерных точках контура
вид объекта недвижимости (здание, сооружение, объект незавершенного строительства)
Здание
кадастровый номер (обозначение) 86:10:0101243:498
Зона № МСК-86

Номер контура	Номера характерных точек контура	Существующие			Уточненные			Метод определения координат	Средняя квадратическая погрешность определения координат характерной точки (Mt), м	Формулы, примененные для расчета средней квадратической погрешности определения координат характерной точки (Mt), м
		Координаты, м		R, м	Координаты, м		R, м			
		X	Y		X	Y				
1	2	3	4	5	6	7	8	9	10	11
86:10:0101243:498(1)	н1628 о	–	–	–	981657.07	3574919.16	–	Метод спутниковых геодезических измерений (определений)	0.10	$Mt=\sqrt{(0.07^2+0.07^2)}=0.10$
86:10:0101243:498(1)	н1629 о	–	–	–	981628.02	3574912.61	–	Метод спутниковых геодезических измерений (определений)	0.10	$Mt=\sqrt{(0.07^2+0.07^2)}=0.10$
86:10:0101243:498(1)	н1630 о	–	–	–	981618.63	3574910.30	–	Метод спутниковых геодезических измерений (определений)	0.10	$Mt=\sqrt{(0.07^2+0.07^2)}=0.10$

86:10:01012 43:498(1)	н1631 о	–	–	–	98162 0.07	35749 04.93	–	Метод спутник овых геодезич еских измерен ий (определ ений)	0.10	Mt=√(0.07²+0.07²)=0.10
86:10:01012 43:498(1)	н1632 о	–	–	–	98159 6.85	35748 99.51	–	Метод спутник овых геодезич еских измерен ий (определ ений)	0.10	Mt=√(0.07²+0.07²)=0.10
86:10:01012 43:498(1)	н1633 о	–	–	–	98160 2.49	35748 75.37	–	Метод спутник овых геодезич еских измерен ий (определ ений)	0.10	Mt=√(0.07²+0.07²)=0.10
86:10:01012 43:498(1)	н1634 о	–	–	–	98161 1.59	35748 77.41	–	Метод спутник овых геодезич еских измерен ий (определ ений)	0.10	Mt=√(0.07²+0.07²)=0.10
86:10:01012 43:498(1)	н1635 о	–	–	–	98161 3.05	35748 71.04	–	Метод спутник овых геодезич еских измерен ий (определ ений)	0.10	Mt=√(0.07²+0.07²)=0.10
86:10:01012 43:498(1)	н1636 о	–	–	–	98161 0.09	35748 70.36	–	Метод спутник овых геодезич еских измерен ий	0.10	Mt=√(0.07²+0.07²)=0.10

								(определ ений)		
86:10:01012 43:498(1)	н1637 о	–	–	–	98161 8.33	35748 34.64	–	Метод спутник овых геодезич еских измерен ий (определ ений)	0.10	Mt=√(0.07²+0.07²)=0.10
86:10:01012 43:498(1)	н1638 о	–	–	–	98165 4.32	35748 42.95	–	Метод спутник овых геодезич еских измерен ий (определ ений)	0.10	Mt=√(0.07²+0.07²)=0.10
86:10:01012 43:498(1)	н1639 о	–	–	–	98164 5.96	35748 78.95	–	Метод спутник овых геодезич еских измерен ий (определ ений)	0.10	Mt=√(0.07²+0.07²)=0.10
86:10:01012 43:498(1)	н1640 о	–	–	–	98164 0.21	35748 77.63	–	Метод спутник овых геодезич еских измерен ий (определ ений)	0.10	Mt=√(0.07²+0.07²)=0.10
86:10:01012 43:498(1)	н1641 о	–	–	–	98163 3.13	35749 07.93	–	Метод спутник овых геодезич еских измерен ий (определ ений)	0.10	Mt=√(0.07²+0.07²)=0.10
86:10:01012 43:498(1)	н1642 о	–	–	–	98165 5.24	35749 13.16	–	Метод спутник овых геодезич еских	0.10	Mt=√(0.07²+0.07²)=0.10

								измерений (определений)		
86:10:0101243:498(1)	н1643о	–	–	–	981662.56	3574882.78	–	Метод спутниковых геодезических измерений (определений)	0.10	Mt=√(0.07²+0.07²)=0.10
86:10:0101243:498(1)	н1644о	–	–	–	981657.59	3574881.63	–	Метод спутниковых геодезических измерений (определений)	0.10	Mt=√(0.07²+0.07²)=0.10
86:10:0101243:498(1)	н1645о	–	–	–	981666.00	3574845.58	–	Метод спутниковых геодезических измерений (определений)	0.10	Mt=√(0.07²+0.07²)=0.10
86:10:0101243:498(1)	н1646о	–	–	–	981696.36	3574852.77	–	Метод спутниковых геодезических измерений (определений)	0.10	Mt=√(0.07²+0.07²)=0.10
86:10:0101243:498(1)	н1647о	–	–	–	981688.08	3574888.98	–	Метод спутниковых геодезических измерений (определений)	0.10	Mt=√(0.07²+0.07²)=0.10
86:10:0101243:49	н1648о	–	–	–	981698.38	3574891.40	–	Метод спутниковых	0.10	Mt=√(0.07²+0.07²)=0.10

8(1)								геодезических измерений (определений)		
86:10:0101243:498(1)	н1649о	–	–	–	981691.36	3574921.55	–	Метод спутниковых геодезических измерений (определений)	0.10	Mt=√(0.07²+0.07²)=0.10
86:10:0101243:498(1)	н1650о	–	–	–	981682.95	3574919.62	–	Метод спутниковых геодезических измерений (определений)	0.10	Mt=√(0.07²+0.07²)=0.10
86:10:0101243:498(1)	н1651о	–	–	–	981667.98	3574916.19	–	Метод спутниковых геодезических измерений (определений)	0.10	Mt=√(0.07²+0.07²)=0.10
86:10:0101243:498(1)	н1652о	–	–	–	981666.74	3574921.44	–	Метод спутниковых геодезических измерений (определений)	0.10	Mt=√(0.07²+0.07²)=0.10
86:10:0101243:498(1)	н1628о	–	–	–	981657.07	3574919.16	–	Метод спутниковых геодезических измерений (определений)	0.10	Mt=√(0.07²+0.07²)=0.10
2. Характеристики здания, сооружения, объекта незавершенного строительства с										

кадастровым номером (обозначением) 86:10:0101243:498		
№ п/п	Наименование характеристики	Значение характеристики
1	2	3
1	Вид объекта недвижимости	Здание
2	Ранее присвоенный государственный учетный номер здания, сооружения, объекта незавершенного строительства (кадастровый, инвентарный или условный номер)	–
3	Кадастровый номер земельного участка (земельных участков), в границах которого (которых) расположено здание, сооружение, объект незавершенного строительства	86:10:0101243:129
4	Номер кадастрового квартала (кадастровых кварталов), в пределах которого (которых) расположено здание, сооружение, объект незавершенного строительства	86:10:0101243
5	Адрес здания, сооружения, объекта незавершенного строительства	Ханты-Мансийский Автономный округ - Югра АО, Сургут г, Геологическая ул, 9 д
	Местоположение здания, сооружения, объекта незавершенного строительства	–
	Дополнительные сведения о местоположении	–
6	Иные сведения	–

Описание местоположения здания, сооружения, объекта незавершенного строительства на земельном участке

1. Сведения о характерных точках контура
вид объекта недвижимости (здание, сооружение, объект незавершенного строительства)
Здание
кадастровый номер (обозначение) 86:10:0101243:555
Зона № МСК-86

Номер контура	Номера характерных точек контура	Существующие			Уточненные			Метод определения координат	Средняя квадратическая погрешность определения координат характерной точки (Mt), м	Формулы, примененные для расчета средней квадратической погрешности определения координат характерной точки (Mt), м
		Координаты, м		R, м	Координаты, м		R, м			
		X	Y		X	Y				
1	2	3	4	5	6	7	8	9	10	11
86:10:0101243:555(1)	н380о	–	–	–	981714.29	357470.95	–	Метод спутниковых геодезических измерений (определений)	0.10	$Mt=\sqrt{(0.07^2+0.07^2)}=0.10$
86:10:0101243:555(1)	н381о	–	–	–	981672.54	357469.75	–	Метод спутниковых геодезических измерений (определений)	0.10	$Mt=\sqrt{(0.07^2+0.07^2)}=0.10$
86:10:0101243:555(1)	н382о	–	–	–	981678.10	357471.91	–	Метод спутниковых геодезических измерений (определений)	0.10	$Mt=\sqrt{(0.07^2+0.07^2)}=0.10$

86:10:01012 43:555(1)	н383о	–	–	–	98168 0.00	35746 64.16	–	Метод спутник овых геодезич еских измерен ий (определ ений)	0.10	Mt=√(0.07²+0.07²)=0.10
86:10:01012 43:555(1)	н384о	–	–	–	98168 7.89	35746 31.74	–	Метод спутник овых геодезич еских измерен ий (определ ений)	0.10	Mt=√(0.07²+0.07²)=0.10
86:10:01012 43:555(1)	н385о	–	–	–	98168 8.40	35746 29.67	–	Метод спутник овых геодезич еских измерен ий (определ ений)	0.10	Mt=√(0.07²+0.07²)=0.10
86:10:01012 43:555(1)	н386о	–	–	–	98168 8.65	35746 29.72	–	Метод спутник овых геодезич еских измерен ий (определ ений)	0.10	Mt=√(0.07²+0.07²)=0.10
86:10:01012 43:555(1)	н387о	–	–	–	98173 0.07	35746 39.86	–	Метод спутник овых геодезич еских измерен ий (определ ений)	0.10	Mt=√(0.07²+0.07²)=0.10
86:10:01012 43:555(1)	н380о	–	–	–	98171 4.29	35747 04.95	–	Метод спутник овых геодезич еских измерен ий	0.10	Mt=√(0.07²+0.07²)=0.10

								(определений)		
–	–	–	–	–	–	–	–	–	–	–
86:10:0101243:555(1)	н388о	–	–	–	981714.62	3574661.90	–	Метод спутниковых геодезических измерений (определений)	0.10	Mt=√(0.07²+0.07²)=0.10
86:10:0101243:555(1)	н389о	–	–	–	981707.68	3574689.98	–	Метод спутниковых геодезических измерений (определений)	0.10	Mt=√(0.07²+0.07²)=0.10
86:10:0101243:555(1)	н390о	–	–	–	981688.02	3574685.18	–	Метод спутниковых геодезических измерений (определений)	0.10	Mt=√(0.07²+0.07²)=0.10
86:10:0101243:555(1)	н391о	–	–	–	981694.87	3574657.08	–	Метод спутниковых геодезических измерений (определений)	0.10	Mt=√(0.07²+0.07²)=0.10
86:10:0101243:555(1)	н388о	–	–	–	981714.62	3574661.90	–	Метод спутниковых геодезических измерений (определений)	0.10	Mt=√(0.07²+0.07²)=0.10

2. Характеристики здания, сооружения, объекта незавершенного строительства с кадастровым номером (обозначением) 86:10:0101243:555

№ п/п	Наименование характеристики	Значение характеристики

1	2	3
1	Вид объекта недвижимости	Здание
2	Ранее присвоенный государственный учетный номер здания, сооружения, объекта незавершенного строительства (кадастровый, инвентарный или условный номер)	–
3	Кадастровый номер земельного участка (земельных участков), в границах которого (которых) расположено здание, сооружение, объект незавершенного строительства	86:10:0101243:40
4	Номер кадастрового квартала (кадастровых кварталов), в пределах которого (которых) расположено здание, сооружение, объект незавершенного строительства	86:10:0101243
5	Адрес здания, сооружения, объекта незавершенного строительства	Ханты-Мансийский Автономный округ - Югра АО, Сургут г, Геологическая ул, 7/1 д
	Местоположение здания, сооружения, объекта незавершенного строительства	–
	Дополнительные сведения о местоположении	–
6	Иные сведения	–

Описание местоположения здания, сооружения, объекта незавершенного строительства на земельном участке

1. Сведения о характерных точках контура
вид объекта недвижимости (здание, сооружение, объект незавершенного строительства)
Здание
кадастровый номер (обозначение) 86:10:0101243:10129
Зона № МСК-86

Номер контура	Номера характерных точек контура	Существующие			Уточненные			Метод определения координат	Средняя квадратическая погрешность определения координат характерной точки (Mt), м	Формулы, примененные для расчета средней квадратической погрешности определения координат характерной точки (Mt), м
		Координаты, м		R, м	Координаты, м		R, м			
		X	Y		X	Y				
1	2	3	4	5	6	7	8	9	10	11
86:10:0101243:10129(1)	н527о	–	–	–	981950.17	3574473.48	–	Метод спутниковых геодезических измерений (определений)	0.10	Mt=√(0.07²+0.07²)=0.10
86:10:0101243:10129(1)	н528о	–	–	–	981952.38	3574464.24	–	Метод спутниковых геодезических измерений (определений)	0.10	Mt=√(0.07²+0.07²)=0.10
86:10:0101243:10129(1)	н529о	–	–	–	981966.00	3574467.55	–	Метод спутниковых геодезических измерений (определений)	0.10	Mt=√(0.07²+0.07²)=0.10

86:10:0101243:10129(1)	н530о	–	–	–	981968.33	3574457.21	–	Метод спутниковых геодезических измерений (определений)	0.10	Mt=√(0.07²+0.07²)=0.10
86:10:0101243:10129(1)	н531о	–	–	–	981966.23	3574456.73	–	Метод спутниковых геодезических измерений (определений)	0.10	Mt=√(0.07²+0.07²)=0.10
86:10:0101243:10129(1)	н532о	–	–	–	981969.56	3574442.33	–	Метод спутниковых геодезических измерений (определений)	0.10	Mt=√(0.07²+0.07²)=0.10
86:10:0101243:10129(1)	н533о	–	–	–	981973.49	3574443.30	–	Метод спутниковых геодезических измерений (определений)	0.10	Mt=√(0.07²+0.07²)=0.10
86:10:0101243:10129(1)	н534о	–	–	–	981982.54	3574445.52	–	Метод спутниковых геодезических измерений (определений)	0.10	Mt=√(0.07²+0.07²)=0.10
86:10:0101243:10129(1)	н535о	–	–	–	981988.34	3574446.95	–	Метод спутниковых геодезических измерений	0.10	Mt=√(0.07²+0.07²)=0.10

								(определ ений)		
86:10:01012 43:10129(1)	н536о	–	–	–	98198 7.24	35744 51.32	–	Метод спутник овых геодезич еских измерен ий (определ ений)	0.10	Mt=√(0.07²+0.07²)=0.10
86:10:01012 43:10129(1)	н537о	–	–	–	98198 6.46	35744 54.43	–	Метод спутник овых геодезич еских измерен ий (определ ений)	0.10	Mt=√(0.07²+0.07²)=0.10
86:10:01012 43:10129(1)	н538о	–	–	–	98198 2.26	35744 72.50	–	Метод спутник овых геодезич еских измерен ий (определ ений)	0.10	Mt=√(0.07²+0.07²)=0.10
86:10:01012 43:10129(1)	н539о	–	–	–	98198 1.07	35744 77.62	–	Метод спутник овых геодезич еских измерен ий (определ ений)	0.10	Mt=√(0.07²+0.07²)=0.10
86:10:01012 43:10129(1)	н540о	–	–	–	98197 9.46	35744 84.55	–	Метод спутник овых геодезич еских измерен ий (определ ений)	0.10	Mt=√(0.07²+0.07²)=0.10
86:10:01012 43:10129(1)	н541о	–	–	–	98197 7.18	35744 84.02	–	Метод спутник овых геодезич еских	0.10	Mt=√(0.07²+0.07²)=0.10

								измерений (определений)		
86:10:0101243:10129(1)	н542о	–	–	–	981965.51	3574481.31	–	Метод спутниковых геодезических измерений (определений)	0.10	Mt=√(0.07²+0.07²)=0.10
86:10:0101243:10129(1)	н543о	–	–	–	981963.03	3574491.34	–	Метод спутниковых геодезических измерений (определений)	0.10	Mt=√(0.07²+0.07²)=0.10
86:10:0101243:10129(1)	н544о	–	–	–	981965.34	3574491.91	–	Метод спутниковых геодезических измерений (определений)	0.10	Mt=√(0.07²+0.07²)=0.10
86:10:0101243:10129(1)	н545о	–	–	–	981961.91	3574506.41	–	Метод спутниковых геодезических измерений (определений)	0.10	Mt=√(0.07²+0.07²)=0.10
86:10:0101243:10129(1)	н546о	–	–	–	981943.06	3574501.93	–	Метод спутниковых геодезических измерений (определений)	0.10	Mt=√(0.07²+0.07²)=0.10
86:10:0101243:10	н547о	–	–	–	981949.25	3574477.31	–	Метод спутниковых	0.10	Mt=√(0.07²+0.07²)=0.10

129(1)								геодезических измерений (определений)		
86:10:0101243:10129(1)	н548о	–	–	–	981946.79	3574476.70	–	Метод спутниковых геодезических измерений (определений)	0.10	Mt=√(0.07²+0.07²)=0.10
86:10:0101243:10129(1)	н549о	–	–	–	981944.47	3574485.82	–	Метод спутниковых геодезических измерений (определений)	0.10	Mt=√(0.07²+0.07²)=0.10
86:10:0101243:10129(1)	н550о	–	–	–	981940.77	3574484.90	–	Метод спутниковых геодезических измерений (определений)	0.10	Mt=√(0.07²+0.07²)=0.10
86:10:0101243:10129(1)	н551о	–	–	–	981941.58	3574481.58	–	Метод спутниковых геодезических измерений (определений)	0.10	Mt=√(0.07²+0.07²)=0.10
86:10:0101243:10129(1)	н552о	–	–	–	981925.14	3574477.66	–	Метод спутниковых геодезических измерений (определений)	0.10	Mt=√(0.07²+0.07²)=0.10
86:10:	н553о	–	–	–	98192	35744	–	Метод	0.10	Mt=√(0.07²+0.0

0101243:10129(1)					8.22	65.69		спутниковых геодезических измерений (определений)		7^2)=0.10
86:10:0101243:10129(1)	н554о	–	–	–	981927.99	3574465.62	–	Метод спутниковых геодезических измерений (определений)	0.10	Mt=√(0.07²+0.07²)=0.10
86:10:0101243:10129(1)	н555о	–	–	–	981928.19	3574464.83	–	Метод спутниковых геодезических измерений (определений)	0.10	Mt=√(0.07²+0.07²)=0.10
86:10:0101243:10129(1)	н556о	–	–	–	981929.44	3574465.13	–	Метод спутниковых геодезических измерений (определений)	0.10	Mt=√(0.07²+0.07²)=0.10
86:10:0101243:10129(1)	н557о	–	–	–	981933.54	3574448.47	–	Метод спутниковых геодезических измерений (определений)	0.10	Mt=√(0.07²+0.07²)=0.10
86:10:0101243:10129(1)	н558о	–	–	–	981932.29	3574448.17	–	Метод спутниковых геодезических измерений (определ	0.10	Mt=√(0.07²+0.07²)=0.10

								ений)		
86:10:0101243:10129(1)	н559о	–	–	–	981932.49	357447.38	–	Метод спутниковых геодезических измерений (определений)	0.10	Mt=√(0.07²+0.07²)=0.10
86:10:0101243:10129(1)	н560о	–	–	–	981952.73	357452.27	–	Метод спутниковых геодезических измерений (определений)	0.10	Mt=√(0.07²+0.07²)=0.10
86:10:0101243:10129(1)	н561о	–	–	–	981947.72	357472.88	–	Метод спутниковых геодезических измерений (определений)	0.10	Mt=√(0.07²+0.07²)=0.10
86:10:0101243:10129(1)	н527о	–	–	–	981950.17	357473.48	–	Метод спутниковых геодезических измерений (определений)	0.10	Mt=√(0.07²+0.07²)=0.10

2. Характеристики здания, сооружения, объекта незавершенного строительства с кадастровым номером (обозначением) 86:10:0101243:10129

№ п/п	Наименование характеристики	Значение характеристики
1	2	3
1	Вид объекта недвижимости	Здание
2	Ранее присвоенный государственный учетный номер здания, сооружения, объекта незавершенного строительства (кадастровый, инвентарный или условный номер)	–
3	Кадастровый номер земельного участка (земельных участков), в	86:10:0101243:48

	границах которого (которых) расположено здание, сооружение, объект незавершенного строительства	
4	Номер кадастрового квартала (кадастровых кварталов), в пределах которого (которых) расположено здание, сооружение, объект незавершенного строительства	86:10:0101243
5	Адрес здания, сооружения, объекта незавершенного строительства	Ханты-Мансийский Автономный округ - Югра АО, Сургут г, Комсомольский пр-кт, 16 д
	Местоположение здания, сооружения, объекта незавершенного строительства	–
	Дополнительные сведения о местоположении	–
6	Иные сведения	–

Описание местоположения здания, сооружения, объекта незавершенного строительства на земельном участке

1. Сведения о характерных точках контура
вид объекта недвижимости (здание, сооружение, объект незавершенного строительства)
Здание
кадастровый номер (обозначение) 86:10:0101243:10131
Зона № МСК-86

Номер контура	Номера характерных точек контура	Существующие			Уточненные			Метод определения координат	Средняя квадратическая погрешность определения координат характерной точки (Mt), м	Формулы, примененные для расчета средней квадратической погрешности определения координат характерной точки (Mt), м
		Координаты, м		R, м	Координаты, м		R, м			
		X	Y		X	Y				
1	2	3	4	5	6	7	8	9	10	11
86:10:0101243:10131(1)	н846о	–	–	–	981851.52	357445.16	–	Метод спутниковых геодезических измерений (определений)	0.10	Mt=√(0.07²+0.07²)=0.10
86:10:0101243:10131(1)	н847о	–	–	–	981845.57	357448.73	–	Метод спутниковых геодезических измерений (определений)	0.10	Mt=√(0.07²+0.07²)=0.10
86:10:0101243:10131(1)	н848о	–	–	–	981842.80	357448.06	–	Метод спутниковых геодезических измерений (определений)	0.10	Mt=√(0.07²+0.07²)=0.10

86:10:0101243:10131(1)	н849о	–	–	–	981836.97	3574471.87	–	Метод спутниковых геодезических измерений (определений)	0.10	Mt=√(0.07²+0.07²)=0.10
86:10:0101243:10131(1)	н850о	–	–	–	981845.76	3574474.16	–	Метод спутниковых геодезических измерений (определений)	0.10	Mt=√(0.07²+0.07²)=0.10
86:10:0101243:10131(1)	н846о	–	–	–	981851.52	3574450.16	–	Метод спутниковых геодезических измерений (определений)	0.10	Mt=√(0.07²+0.07²)=0.10

2. Характеристики здания, сооружения, объекта незавершенного строительства с кадастровым номером (обозначением) 86:10:0101243:10131

№ п/п	Наименование характеристики	Значение характеристики
1	2	3
1	Вид объекта недвижимости	Здание
2	Ранее присвоенный государственный учетный номер здания, сооружения, объекта незавершенного строительства (кадастровый, инвентарный или условный номер)	–
3	Кадастровый номер земельного участка (земельных участков), в границах которого (которых) расположено здание, сооружение, объект незавершенного строительства	86:10:0101243:10151
4	Номер кадастрового квартала (кадастровых кварталов), в пределах которого (которых) расположено здание, сооружение, объект незавершенного строительства	86:10:0101243

5	Адрес здания, сооружения, объекта незавершенного строительства	Ханты-Мансийский Автономный округ - Югра АО, Сургут г, Комсомольский пр-кт, 10 д
	Местоположение здания, сооружения, объекта незавершенного строительства	–
	Дополнительные сведения о местоположении	–
6	Иные сведения	–

Описание местоположения здания, сооружения, объекта незавершенного строительства на земельном участке

1. Сведения о характерных точках контура
вид объекта недвижимости (здание, сооружение, объект незавершенного строительства)
Здание
кадастровый номер (обозначение) 86:10:0101244:209
Зона № МСК-86

Номер контура	Номера характерных точек контура	Существующие			Уточненные			Метод определения координат	Средняя квадратическая погрешность определения координат характерной точки (Mt), м	Формулы, примененные для расчета средней квадратической погрешности определения координат характерной точки (Mt), м
		Координаты, м		R, м	Координаты, м		R, м			
		X	Y		X	Y				
1	2	3	4	5	6	7	8	9	10	11
86:10:0101244:209(1)	н489о	–	–	–	981638.67	357483.11	–	Метод спутниковых геодезических измерений (определений)	0.10	Mt=√(0.07²+0.07²)=0.10
86:10:0101244:209(1)	н490о	–	–	–	981604.89	357474.69	–	Метод спутниковых геодезических измерений (определений)	0.10	Mt=√(0.07²+0.07²)=0.10
86:10:0101244:209(1)	н491о	–	–	–	981608.20	357462.27	–	Метод спутниковых геодезических измерений (определений)	0.10	Mt=√(0.07²+0.07²)=0.10

86:10:0101244:209(1)	н492о	–	–	–	981642.00	357427 0.69	–	Метод спутниковых геодезических измерений (определений)	0.10	Mt=√(0.07²+0.07²)=0.10
86:10:0101244:209(1)	н489о	–	–	–	981638.67	357428 3.11	–	Метод спутниковых геодезических измерений (определений)	0.10	Mt=√(0.07²+0.07²)=0.10

2. Характеристики здания, сооружения, объекта незавершенного строительства с кадастровым номером (обозначением) 86:10:0101244:209

№ п/п	Наименование характеристики	Значение характеристики
1	2	3
1	Вид объекта недвижимости	Здание
2	Ранее присвоенный государственный учетный номер здания, сооружения, объекта незавершенного строительства (кадастровый, инвентарный или условный номер)	–
3	Кадастровый номер земельного участка (земельных участков), в границах которого (которых) расположено здание, сооружение, объект незавершенного строительства	86:10:0101243:57
4	Номер кадастрового квартала (кадастровых кварталов), в пределах которого (которых) расположено здание, сооружение, объект незавершенного строительства	86:10:0101243
5	Адрес здания, сооружения, объекта незавершенного строительства	Ханты-Мансийский Автономный округ - Югра АО, Сургут г, Федорова ул, 73 д
	Местоположение здания, сооружения, объекта незавершенного строительства	–
	Дополнительные сведения о местоположении	–
6	Иные сведения	–

Описание местоположения здания, сооружения, объекта незавершенного строительства на земельном участке

1. Сведения о характерных точках контура
вид объекта недвижимости (здание, сооружение, объект незавершенного строительства)
Здание
кадастровый номер (обозначение) 86:10:0101244:260
Зона № МСК-86

Номер контура	Номера характерных точек контура	Существующие			Уточненные			Метод определения координат	Средняя квадратическая погрешность определения координат характерной точки (Mt), м	Формулы, примененные для расчета средней квадратической погрешности определения координат характерной точки (Mt), м
		Координаты, м		R, м	Координаты, м		R, м			
		X	Y		X	Y				
1	2	3	4	5	6	7	8	9	10	11
86:10:0101244:260(1)	н245о	–	–	–	981586.11	357427 5.57	–	Метод спутниковых геодезических измерений (определений)	0.10	Mt=√(0.07²+0.07²)=0.10
86:10:0101244:260(1)	н246о	–	–	–	981574.71	357428 8.59	–	Метод спутниковых геодезических измерений (определений)	0.10	Mt=√(0.07²+0.07²)=0.10
86:10:0101244:260(1)	н247о	–	–	–	981574.27	357428 8.21	–	Метод спутниковых геодезических измерений (определений)	0.10	Mt=√(0.07²+0.07²)=0.10

86:10:0101244:260(1)	н248о	–	–	–	981573.10	3574287.18	–	Метод спутниковых геодезических измерений (определений)	0.10	Mt=√(0.07²+0.07²)=0.10
86:10:0101244:260(1)	н249о	–	–	–	981565.31	3574280.36	–	Метод спутниковых геодезических измерений (определений)	0.10	Mt=√(0.07²+0.07²)=0.10
86:10:0101244:260(1)	н250о	–	–	–	981576.71	3574267.34	–	Метод спутниковых геодезических измерений (определений)	0.10	Mt=√(0.07²+0.07²)=0.10
86:10:0101244:260(1)	н251о	–	–	–	981579.44	3574269.73	–	Метод спутниковых геодезических измерений (определений)	0.10	Mt=√(0.07²+0.07²)=0.10
86:10:0101244:260(1)	н245о	–	–	–	981586.11	3574275.57	–	Метод спутниковых геодезических измерений (определений)	0.10	Mt=√(0.07²+0.07²)=0.10

2. Характеристики здания, сооружения, объекта незавершенного строительства с кадастровым номером (обозначением) 86:10:0101244:260

№ п/п	Наименование характеристики	Значение характеристики
1	2	3
1	Вид объекта недвижимости	Здание
2	Ранее присвоенный	–

	государственный учетный номер здания, сооружения, объекта незавершенного строительства (кадастровый, инвентарный или условный номер)	
3	Кадастровый номер земельного участка (земельных участков), в границах которого (которых) расположено здание, сооружение, объект незавершенного строительства	86:10:0101243:30
4	Номер кадастрового квартала (кадастровых кварталов), в пределах которого (которых) расположено здание, сооружение, объект незавершенного строительства	86:10:0101243
5	Адрес здания, сооружения, объекта незавершенного строительства	Ханты-Мансийский Автономный округ - Югра АО, Сургут г, Мелик-Карамова ул, 86 д
	Местоположение здания, сооружения, объекта незавершенного строительства	–
	Дополнительные сведения о местоположении	–
6	Иные сведения	–

Описание местоположения здания, сооружения, объекта незавершенного строительства на земельном участке

1. Сведения о характерных точках контура
вид объекта недвижимости (здание, сооружение, объект незавершенного строительства)
Здание
кадастровый номер (обозначение) 86:10:0102001:2796
Зона № МСК-86

Номер контура	Номера характерных точек контура	Существующие			Уточненные			Метод определения координат	Средняя квадратическая погрешность определения координат характерной точки (Mt), м	Формулы, примененные для расчета средней квадратической погрешности определения координат характерной точки (Mt), м
		Координаты, м		R, м	Координаты, м		R, м			
		X	Y		X	Y				
1	2	3	4	5	6	7	8	9	10	11
86:10:0102001:2796(1)	н842о	–	–	–	981855.70	357443.79	–	Метод спутниковых геодезических измерений (определений)	0.10	Mt=√(0.07²+0.07²)=0.10
86:10:0102001:2796(1)	н843о	–	–	–	981851.52	357450.16	–	Метод спутниковых геодезических измерений (определений)	0.10	Mt=√(0.07²+0.07²)=0.10
86:10:0102001:2796(1)	н844о	–	–	–	981845.57	357448.73	–	Метод спутниковых геодезических измерений (определений)	0.10	Mt=√(0.07²+0.07²)=0.10

86:10:01020 01:2796(1)	н845о	–	–	–	981849.92	3574431.18	–	Метод спутниковых геодезических измерений (определений)	0.10	Mt=√(0.07²+0.07²)=0.10
86:10:01020 01:2796(1)	н842о	–	–	–	981855.70	3574432.79	–	Метод спутниковых геодезических измерений (определений)	0.10	Mt=√(0.07²+0.07²)=0.10

2. Характеристики здания, сооружения, объекта незавершенного строительства с кадастровым номером (обозначением) 86:10:0102001:2796

№ п/п	Наименование характеристики	Значение характеристики
1	2	3
1	Вид объекта недвижимости	Здание
2	Ранее присвоенный государственный учетный номер здания, сооружения, объекта незавершенного строительства (кадастровый, инвентарный или условный номер)	–
3	Кадастровый номер земельного участка (земельных участков), в границах которого (которых) расположено здание, сооружение, объект незавершенного строительства	86:10:0101243:10151
4	Номер кадастрового квартала (кадастровых кварталов), в пределах которого (которых) расположено здание, сооружение, объект незавершенного строительства	86:10:0101243
5	Адрес здания, сооружения, объекта незавершенного строительства	Ханты-Мансийский Автономный округ - Югра АО, Сургут г, Комсомольский пр-кт, 10/2 д
	Местоположение здания, сооружения, объекта незавершенного строительства	–
	Дополнительные сведения о местоположении	–
6	Иные сведения	–

Схема границ земельных участков

МАСШТАБ 1:1000

Условные обозначения:

№ п/п	Название условного знака	Изображение	Описание изображения
1	**2**	**3**	**4**
1	Границы земельного участка		для изображения применяются условные знаки №2, №3
2	Часть границы земельного участка: а) существующая часть границы		сплошная линия черного цвета толщиной 0,2 мм
	б) вновь образованная или уточненная часть границы		сплошная линия красного цвета толщиной 0,2 мм (допускается линия черного цвета, выделенная маркером красного цвета, шириной до 3,0 мм)
3	Характерная точка границы земельного участка		круг черного цвета диаметром 1,5 мм
4	Контур здания, сооружения, объекта незавершенного строительства, размеры которого могут быть переданы в масштабе графической части		для изображения применяются условные знаки №6, №7
5	Контур здания, сооружения, объекта незавершенного строительства, размеры которого не могут быть переданы в масштабе графической части		квадрат черного цвета с длиной стороны 3,0 мм
	Контур сооружения, объекта незавершенного строительства, представляющий собой окружность, размеры которой не могут быть переданы в масштабе графической части		круг черного цвета диаметром 3,0 мм
6	Часть контура здания, сооружения, объекта незавершенного строительства: а) образованного проекцией существующего наземного конструктивного элемента здания, сооружения, объекта незавершенного строительства		сплошная линия черного цвета, толщиной 0,2 мм
	б) образованного проекцией вновь образованного наземного конструктивного элемента здания, сооружения, объекта незавершенного строительства		сплошная линия красного цвета толщиной 0,2 мм (допускается линия черного цвета, выделенная маркером красного цвета, шириной до 3,0 мм)
	в) образованного проекцией существующего надземного конструктивного элемента здания, сооружения, объекта незавершенного строительства		штрихпунктирная линия черного цвета толщиной 0,2 мм с длиной штриха 2,0 мм, с интервалом между штрихами и пунктирами 1,0 мм
	г) образованного проекцией вновь образованного надземного конструктивного элемента здания, сооружения, объекта незавершенного строительства		штрихпунктирная линия красного цвета толщиной 0,2 мм с длиной штриха 2,0 мм, с интервалом между штрихами и пунктирами 1,0 мм
	д) образованного проекцией существующего подземного конструктивного элемента здания, сооружения, объекта незавершенного строительства		штрихпунктирная линия черного цвета толщиной 0,2 мм, длиной штриха 2,0 мм, интервалом между штрихами и пунктирами 1,0 мм
	е) образованного проекцией вновь образованного подземного конструктивного элемента здания, сооружения, объекта незавершенного строительства		штрихпунктирная линия красного цвета толщиной 0,2 мм, длиной штриха 2,0 мм, интервалом между штрихами и пунктирами 1,0 мм
7	Характерная точка контура здания		круг черного цвета диаметром 1,0 мм
8	Пункт геодезической основы: а) пункт государственной геодезической сети		равносторонний треугольник со стороной 3,0 мм с точкой внутри
	б) пункт опорной межевой сети		квадрат со стороной 2,0 мм с точкой внутри
9	Точка съемочного обоснования		окружность диаметром 1,0 мм с точкой внутри
10	Направления геодезических построений при создании съемочного обоснования		сплошная линия черного цвета толщиной 0,5 мм
11	Направления геодезических построений при определении координат характерных точек границ земельного участка		сплошная линия черного цвета со стрелкой толщиной 0,2 мм

Схема геодезических построений

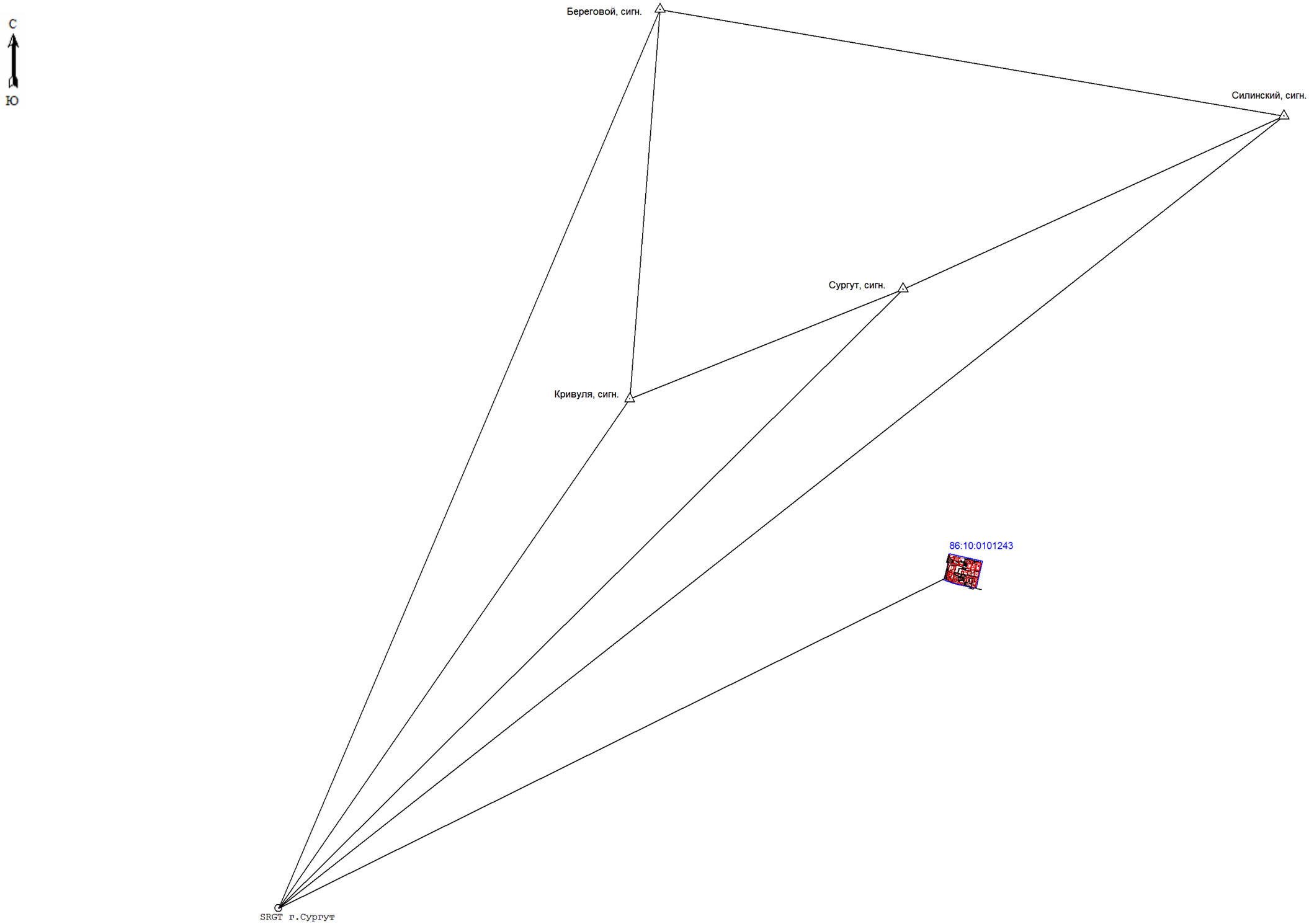

Условные обозначения:

№ п/п	Название условного знака	Изображение	Описание изображения
1	**2**	**3**	**4**
1	Границы земельного участка		для изображения применяются условные знаки №2, №3
2	Часть границы земельного участка: а) существующая часть границы		сплошная линия черного цвета толщиной 0,2 мм
	б) вновь образованная или уточненная часть границы		сплошная линия красного цвета толщиной 0,2 мм (допускается линия черного цвета, выделенная маркером красного цвета, шириной до 3,0 мм)
3	Характерная точка границы земельного участка		круг черного цвета диаметром 1,5 мм
4	Контур здания, сооружения, объекта незавершенного строительства, размеры которого могут быть переданы в масштабе графической части		для изображения применяются условные знаки №6, №7
5	Контур здания, сооружения, объекта незавершенного строительства, размеры которого не могут быть переданы в масштабе графической части		квадрат черного цвета с длиной стороны 3,0 мм
	Контур сооружения, объекта незавершенного строительства, представляющий собой окружность, размеры которой не могут быть переданы в масштабе графической части		круг черного цвета диаметром 3,0 мм
6	Часть контура здания, сооружения, объекта незавершенного строительства: а) образованного проекцией существующего наземного конструктивного элемента здания, сооружения, объекта незавершенного строительства		сплошная линия черного цвета, толщиной 0,2 мм
	б) образованного проекцией вновь образованного наземного конструктивного элемента здания, сооружения, объекта незавершенного строительства		сплошная линия красного цвета толщиной 0,2 мм (допускается линия черного цвета, выделенная маркером красного цвета, шириной до 3,0 мм)
	в) образованного проекцией существующего надземного конструктивного элемента здания, сооружения, объекта незавершенного строительства		штрихпунктирная линия черного цвета толщиной 0,2 мм с длиной штриха 2,0 мм, с интервалом между штрихами и пунктирами 1,0 мм
	г) образованного проекцией вновь образованного надземного конструктивного элемента здания, сооружения, объекта незавершенного строительства		штрихпунктирная линия красного цвета толщиной 0,2 мм с длиной штриха 2,0 мм, с интервалом между штрихами и пунктирами 1,0 мм
	д) образованного проекцией существующего подземного конструктивного элемента здания, сооружения, объекта незавершенного строительства		штрихпунктирная линия черного цвета толщиной 0,2 мм, длиной штриха 2,0 мм, интервалом между штрихами и пунктирами 1,0 мм
	е) образованного проекцией вновь образованного подземного конструктивного элемента здания, сооружения, объекта незавершенного строительства		штрихпунктирная линия красного цвета толщиной 0,2 мм, длиной штриха 2,0 мм, интервалом между штрихами и пунктирами 1,0 мм
7	Характерная точка контура здания		круг черного цвета диаметром 1,0 мм
8	Пункт геодезической основы: а) пункт государственной геодезической сети		равносторонний треугольник со стороной 3,0 мм с точкой внутри
	б) пункт опорной межевой сети		квадрат со стороной 2,0 мм с точкой внутри
9	Точка съемочного обоснования		окружность диаметром 1,0 мм с точкой внутри
10	Направления геодезических построений при создании съемочного обоснования		сплошная линия черного цвета толщиной 0,5 мм
11	Направления геодезических построений при определении координат характерных точек границ земельного участка		сплошная линия черного цвета со стрелкой толщиной 0,2 мм

АКТ
СОГЛАСОВАНИЯ МЕСТОПОЛОЖЕНИЯ ГРАНИЦ ЗЕМЕЛЬНЫХ УЧАСТКОВ
ПРИ ВЫПОЛНЕНИИ КОМПЛЕКСНЫХ КАДАСТРОВЫХ РАБОТ

86:10:0101243

(номер кадастрового квартала (номера смежных кадастровых кварталов), являющегося (являющихся) территорией, на которой выполняются комплексные кадастровые работы)

Всего листов 6	Лист N 1

N п/п	Обозначение характерной точки или части границы	Отметка о согласовании (согласовано/спорное)	Кадастровые номера или обозначения смежных земельных участков	Сведения о лице, представившем возражения	Реквизиты вступившего в законную силу судебного акта
1	2	3	4	5	6
1	н1у-н2у		:ЗУ1, :ЗУ50		
2	н2у-н4у		:ЗУ1, :ЗУ24		
3	н4у-43		:ЗУ1, :ЗУ29		
4	21-н18у		:ЗУ1, :ЗУ44		
5	н18у-н19у		:ЗУ1, :ЗУ42		
6	н19у-н20у		:ЗУ1, :ЗУ18		
7	н20у-н21у		:ЗУ1, :ЗУ57		
8	н21у-н23у		:ЗУ1, :ЗУ22		
9	н23у-н25у		:ЗУ1, :ЗУ22		
10	172-н29у		:ЗУ2, :ЗУ7		
11	н29у-н31у		:ЗУ2, :ЗУ31		
12	н31у-99		:ЗУ2, :ЗУ32		
13	100-н38у		:ЗУ2, :ЗУ41		
14	н38у-н42у		:ЗУ2, :ЗУ42		
15	н42у-н27у		:ЗУ2, :ЗУ17		

16	н47у-н61у		:ЗУ3, :ЗУ9		
17	н61у-н64у		:ЗУ3, :ЗУ12		
18	н62у-н63у		:ЗУ3, :ЗУ53		
19	н64у-н65у		:ЗУ3, :ЗУ44		
20	н65у-8		:ЗУ3, :ЗУ56		
21	11-н68у		:ЗУ3, :ЗУ45		
22	н68у-н71у		:ЗУ3, :ЗУ35		
23	н71у-н74у		:ЗУ3, :ЗУ10		
24	н112у-н406у		:ЗУ37, :ЗУ6, :ЗУ7, :ЗУ31		
25	н115у-н123у		:ЗУ6, :ЗУ7		
26	н123у-н125у		:ЗУ6, :ЗУ38		
27	н29у-н133у		:ЗУ7, :ЗУ31		
28	н123у-220		:ЗУ7, :ЗУ38		
29	н31у-н153у		:ЗУ31, :ЗУ32		
30	н153у-н161у		:ЗУ31, :ЗУ8		
31	164-60		:ЗУ8, :ЗУ9		
32	н142у-н147у		:ЗУ8, :ЗУ12		
33	н147у-н153у		:ЗУ8, :ЗУ32		
34	н142у-н61у		:ЗУ8, :ЗУ12		
35	98-222		:ЗУ32, :ЗУ41		
36	223-н147у		:ЗУ32, :ЗУ12		
37	232-н38у		:ЗУ41, :ЗУ42		

38	н136у-н136у		:ЗУ60, :ЗУ8		
39	244-227		:ЗУ55, :ЗУ12, :ЗУ44		
40	н64у-н192у		:ЗУ12, :ЗУ44		
41	н62у-н63у		:ЗУ53, :ЗУ12		
42	н72у-н170у		:ЗУ10, :ЗУ35		
43	н170у-н170у		:ЗУ11, :ЗУ10, :ЗУ14, :ЗУ35		
44	н185у-н225у		:ЗУ35, :ЗУ14		
45	н225у-н388у		:ЗУ35, :ЗУ45		
46	н211у-н211у		:ЗУ61, :ЗУ14		
47	н217у-129		:ЗУ14, :ЗУ39		
48	н80у-н225у		:ЗУ14, :ЗУ45		
49	н407у-н232у		:ЗУ40, :ЗУ15, :ЗУ13, :ЗУ39		
50	130-н202у		:ЗУ39, :ЗУ13		
51	136-н205у		:ЗУ13, :ЗУ15		
52	н226у-н226у		:ЗУ59, :ЗУ15		
53	н75у-139		:ЗУ4, :ЗУ15		
54	н80у-144		:ЗУ4, :ЗУ14		
55	н80у-н82у		:ЗУ4, :ЗУ45		
56	н82у-н93у		:ЗУ4, :ЗУ19		
57	н93у-н93у		:ЗУ62, :ЗУ4, :ЗУ19, :ЗУ46		
58	н94у-н95у		:ЗУ46, :ЗУ4		
59	н310у-н308у		:ЗУ46, :ЗУ19		

60	н308у-н109у		:ЗУ46, :ЗУ20		
61	н109у-н110у		:ЗУ46, :ЗУ5		
62	н83у-н301у		:ЗУ45, :ЗУ19		
63	н404у-17		:ЗУ45, :ЗУ36		
64	120-н404у		:ЗУ45, :ЗУ58		
65	н308у-н302у		:ЗУ19, :ЗУ20		
66	н109у-113		:ЗУ20, :ЗУ5		
67	18-н394у		:ЗУ36, :ЗУ56		
68	н394у-24		:ЗУ36, :ЗУ44		
69	71-н103у		:ЗУ36, :ЗУ30		
70	н103у-н104у		:ЗУ36, :ЗУ5		
71	н104у-125		:ЗУ36, :ЗУ66		
72	124-н104у		:ЗУ36, :ЗУ58		
73	н236у-н236у		:ЗУ16, :ЗУ65, :ЗУ18, :ЗУ17, :ЗУ42		
74	181-н268у		:ЗУ43, :ЗУ17		
75	н42у-н241у		:ЗУ42, :ЗУ17		
76	н251у-н268у		:ЗУ42, :ЗУ18		
77	226-н412у		:ЗУ42, :ЗУ44		
78	н238у-н277у		:ЗУ17, :ЗУ18		
79	н277у-н279у		:ЗУ17, :ЗУ23		
80	н20у-н288у		:ЗУ18, :ЗУ57		

81	н236у-н257у		:ЗУ18, :ЗУ65		
82	н288у-н290у		:ЗУ18, :ЗУ22		
83	н290у-н296у		:ЗУ18, :ЗУ21, :ЗУ54		
84	185-157		:ЗУ47, :ЗУ23		
85	200-н339у		:ЗУ23, :ЗУ48		
86	н23у-н345у		:ЗУ49, :ЗУ22, :ЗУ23		
87	н329у-н317у		:ЗУ23, :ЗУ22		
88	н317у-н296у		:ЗУ23, :ЗУ21		
89	н294у-н293у		:ЗУ54, :ЗУ21		
90	н331у-н331у		:ЗУ64, :ЗУ23		
91	н290у-н317у		:ЗУ22, :ЗУ21		
92	н21у-н288у		:ЗУ57, :ЗУ22		
93	н435у-н442у		:ЗУ51, :ЗУ50, :ЗУ24, :ЗУ27, :ЗУ52		
94	н2у-н364у		:ЗУ50, :ЗУ24		
95	н366у-44		:ЗУ27, :ЗУ24		
96	н350у-н350у		:ЗУ63, :ЗУ24, :ЗУ28		
97	н4у-н356у		:ЗУ29, :ЗУ24		
98	н356у-н350у		:ЗУ24, :ЗУ28		
99	н356у-36		:ЗУ29, :ЗУ28		
100	н370у-н369у		:ЗУ52, :ЗУ27		
101	49-н368у		:ЗУ34, :ЗУ27		

102	н386у-н387у		:ЗУ34, :ЗУ33		
103	н97у-н107у		:ЗУ25, :ЗУ5		
104	2-н373у		:ЗУ25, :ЗУ26		
105	н100у-4		:ЗУ25, :ЗУ30		
106	н103у-н100у		:ЗУ5, :ЗУ30		

Заместитель председателя
согласительной комиссии: Шмидт В. Э.

м.п. (подпись) (фамилия, инициалы)

07.07 Марану

МУНИЦИПАЛЬНОЕ ОБРАЗОВАНИЕ
ГОРОД ОКРУЖНОГО ЗНАЧЕНИЯ СУРГУТ

ГОРОДСКАЯ ДУМА

РЕШЕНИЕ

«28» июня 2005 г. № 475-III ГД

Об утверждении Правил землепользования и застройки на территории города Сургута

1. Утвердить Правила землепользования и застройки на территории города Сургута согласно приложению.

2. Действие настоящих Правил распространяется на отношения, возникшие после вступления их в силу.

3. Администрации города привести нормативные правовые акты в соответствие с Правилами землепользования и застройки на территории города Сургута.

4. Контроль за выполнением настоящего решения возложить на депутата городской Думы Татарчука В.Г., заместителей главы Администрации города Марана В.Л., Маркова Р.И.

Глава города А.Л. Сидоров

Российская Федерация * Тюменская область * Ханты-Мансийский автономный округ * Югра * АДМИНИСТРАЦИЯ ГОРОДА СУРГУТА
ПРОТОКОЛЬНАЯ ЧАСТЬ

МУНИЦИПАЛЬНОЕ ОБРАЗОВАНИЕ
ГОРОДСКОЙ ОКРУГ ГОРОД СУРГУТ

ДУМА ГОРОДА СУРГУТА

РЕШЕНИЕ

Принято на заседании Думы 17 февраля 2016 года
№ 838-V ДГ

О внесении изменений в решение городской Думы от 28.06.2005 № 475-III ГД «Об утверждении Правил землепользования и застройки на территории города Сургута»

В соответствии с Градостроительным кодексом Российской Федерации, Уставом муниципального образования городской округ город Сургут Ханты-Мансийского автономного округа – Югры, учитывая результаты публичных слушаний (протокол от 23.06.2015 № 142), заключение и рекомендации комиссии по градостроительному зонированию, Дума города РЕШИЛА:

Внести в решение городской Думы от 28.06.2005 № 475-III ГД «Об утверждении Правил землепользования и застройки на территории города Сургута» (в редакции от 30.06.2015 № 737-V ДГ) изменения, изложив приложение к решению в редакции согласно приложению к настоящему решению.

Председатель Думы города
_____ С.А. Бондаренко
«20» февраля 2016 г.

Глава города
_____ Д.В. Попов
«26» февраля 2016 г.

Дума города

Администрация г. Сургута
№ 01-19-167/16-17-0
от 03.03.2016

МУНИЦИПАЛЬНОЕ ОБРАЗОВАНИЕ
ГОРОДСКОЙ ОКРУГ ГОРОД СУРГУТ

АДМИНИСТРАЦИЯ ГОРОДА

ПОСТАНОВЛЕНИЕ

«31» 07 2018г. № 5806

Об утверждении проекта
межевания территории
микрорайона 23 города Сургута

В соответствии со ст.45, 46 Градостроительного кодекса Российской Федерации, Уставом муниципального образования городской округ город Сургут, учитывая заключение по результатам публичных слушаний:

1. Утвердить проект межевания территории микрорайона 23 города Сургута согласно приложению.

2. Управлению документационного и информационного обеспечения опубликовать настоящее постановление в средствах массовой информации и разместить на официальном портале Администрации города.

3. Контроль за выполнением постановления возложить на заместителя Главы города Меркулова Р.Е.

Глава города В.Н. Шувалов

Приложение
к постановлению
Администрации города
от 31.07.2018 № 5806

Проект межевания микрорайона 23 города Сургута
Основной чертеж проекта межевания, М 1:1000

№ п/п	Условный номер образуемого земельного участка	Вид разрешенного использования по проекту межевания
Обременение земельные участки		
Участки общего пользования		
1.	:ЗУ1.1	Земельные участки (территории) общего пользования. Код 12.0
2.	:ЗУ1.2	Земельные участки (территории) общего пользования. Код 12.0
3.	:ЗУ1.3	Земельные участки (территории) общего пользования. Код 12.0
4.	:ЗУ1.4	Земельные участки (территории) общего пользования. Код 12.0
5.	:ЗУ1.5	Земельные участки (территории) общего пользования. Код 12.0
Участки жилой застройки		
6.	:ЗУ2.1	Среднеэтажная жилая застройка. Код 2.5
7.	:ЗУ2.2	Среднеэтажная жилая застройка. Код 2.5
8.	:ЗУ2.3	Многоэтажная жилая застройка (высотная застройка). Код 2.6
9.	:ЗУ2.4	Среднеэтажная жилая застройка. Код 2.5
10.	:ЗУ2.5	Многоэтажная жилая застройка (высотная застройка). Код 2.6
11.	:ЗУ2.6	Многоэтажная жилая застройка (высотная застройка). Код 2.6
12.	:ЗУ2.7	Многоэтажная жилая застройка (высотная застройка). Код 2.6
13.	:ЗУ2.8	Многоэтажная жилая застройка (высотная застройка). Код 2.6
14.	:ЗУ2.9	Среднеэтажная жилая застройка. Код 2.5
15.	:ЗУ2.10	Среднеэтажная жилая застройка. Код 2.5
16.	:ЗУ2.11	Среднеэтажная жилая застройка. Код 2.5
17.	:ЗУ2.12	Многоэтажная жилая застройка (высотная застройка). Код 2.6
18.	:ЗУ2.13	Среднеэтажная жилая застройка. Код 2.5
19.	:ЗУ2.14	Многоэтажная жилая застройка (высотная застройка). Код 2.6
20.	:ЗУ2.15	Многоэтажная жилая застройка (высотная застройка). Код 2.6
21.	:ЗУ2.16	Среднеэтажная жилая застройка. Код 2.5
22.	:ЗУ2.17	Среднеэтажная жилая застройка. Код 2.5
23.	:ЗУ2.18	Многоэтажная жилая застройка (высотная застройка). Код 2.6
24.	:ЗУ2.19	Среднеэтажная жилая застройка. Код 2.5
25.	:ЗУ2.20	Среднеэтажная жилая застройка. Код 2.5
26.	:ЗУ2.21	Многоэтажная жилая застройка (высотная застройка). Код 2.6
27.	:ЗУ2.22	Среднеэтажная жилая застройка. Код 2.5
28.	:ЗУ2.23	Среднеэтажная жилая застройка. Код 2.5
29.	:ЗУ2.24	Среднеэтажная жилая застройка. Код 2.5
30.	:ЗУ2.25	Среднеэтажная жилая застройка. Код 2.5
Участки объектов социального обслуживания		
31.	:ЗУ3.1	Амбулаторно-поликлиническое обслуживание. Код 3.4.1
32.	:ЗУ3.2	Амбулаторно-поликлиническое обслуживание. Код 3.4.1
33.	:ЗУ3.3	Спорт. Код 5.1
34.	:ЗУ3.4	Спорт. Код 5.1
35.	:ЗУ3.5	Дошкольное, начальное и среднее общее образование. Код 3.5.1
36.	:ЗУ3.6	Дошкольное, начальное и среднее общее образование. Код 3.5.1
Участки объектов административно-бытового обслуживания		
37.	:ЗУ4.1	Магазины. Код 4.4
38.	:ЗУ4.2	Обслуживание автотранспорта. Код 4.9
39.	:ЗУ4.3	Религиозное использование. Код 3.7
40.	:ЗУ4.4	Магазины. Код 4.4
41.	:ЗУ4.5	Обслуживание автотранспорта. Код 4.9
42.	:ЗУ4.6	Деловое управление. Код 4.1
43.	:ЗУ4.7	Гостиничное обслуживание. Код 4.7
44.	:ЗУ4.8	Общественное управление. Код 3.0
45.	:ЗУ4.9	Общественное управление. Код 3.0
46.	:ЗУ4.10	Объекты торговли (торговые центры, торгово-развлекательные центры (комплексы)). Код 4.2
47.	:ЗУ4.11	Гостиничное обслуживание. Код 4.7
48.	:ЗУ4.12	Обслуживание автотранспорта. Код 4.9
49.	:ЗУ4.13	Предпринимательство. Код 4.0
50.	:ЗУ4.14	Общественное управление. Код 3.0
51.	:ЗУ4.15	Магазины. Код 4.4
52.	:ЗУ4.16	Общественное управление. Код 3.0
53.	:ЗУ4.17	Амбулаторно-поликлиническое обслуживание. Код 3.4.1
54.	:ЗУ4.18	Магазины. Код 4.4
Участки объектов транспортной инфраструктуры		
55.	:ЗУ5.1	Коммунальное обслуживание. Код 3.1
56.	:ЗУ5.2	Коммунальное обслуживание. Код 3.1
57.	:ЗУ5.3	Коммунальное обслуживание. Код 3.1
58.	:ЗУ5.4	Коммунальное обслуживание. Код 3.1
59.	:ЗУ5.5	Коммунальное обслуживание. Код 3.1
60.	:ЗУ5.6	Коммунальное обслуживание. Код 3.1
61.	:ЗУ5.7	Коммунальное обслуживание. Код 3.1
62.	:ЗУ5.8	Коммунальное обслуживание. Код 3.1
63.	:ЗУ5.9	Коммунальное обслуживание. Код 3.1
64.	:ЗУ5.10	Коммунальное обслуживание. Код 3.1
65.	:ЗУ5.11	Коммунальное обслуживание. Код 3.1
66.	:ЗУ5.12	Коммунальное обслуживание. Код 3.1

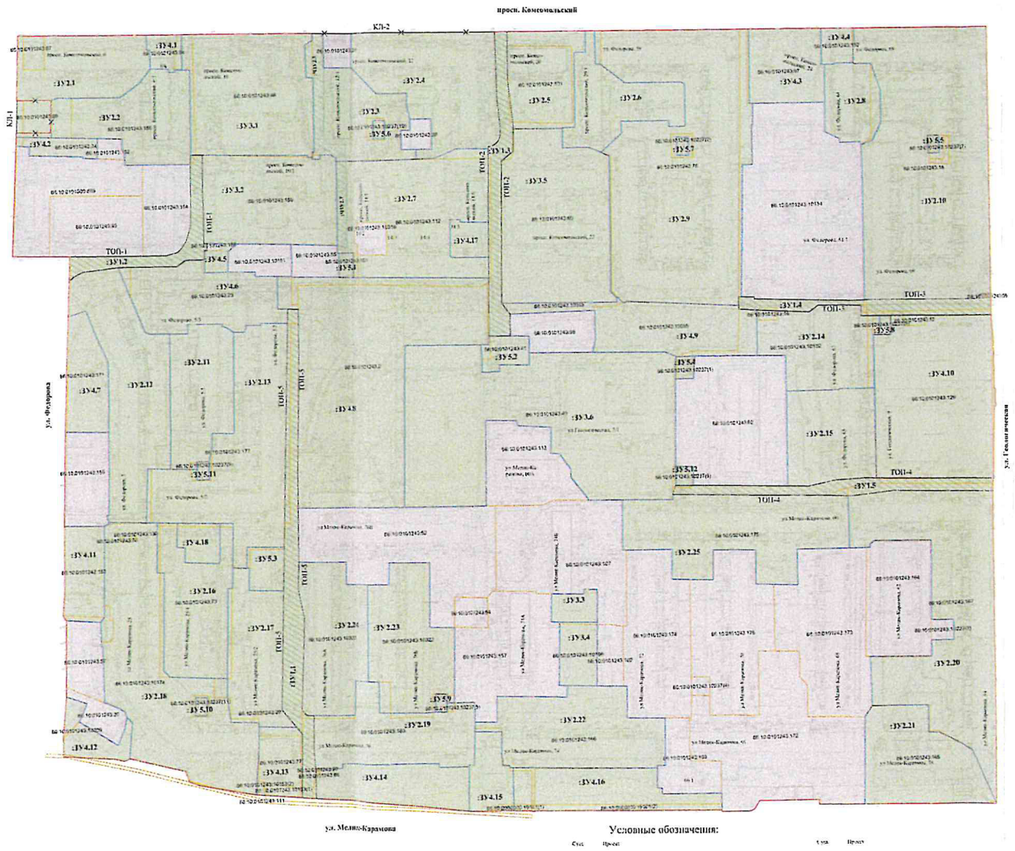

Условные обозначения:

Стиль	Пример	Стиль	Пример
	ГРАНИЦЫ	:ЗУ1.1	Условное номер образуемого земельного участка
	Граница существующего земельного участка (кадастровый квартал)	ТОП 1.1	Условное номер зоны сервитута
	Граница существующего земельного участка	КЗ-1	Минимальное отступление красных линий, устанавливаемых (красные линии) проектом межевания
	Зона действия публичного сервитута	ТОП-1	Минимальное отступление границ зоны сервитута общего пользования
	Границы зон с особыми условиями использования территории		
	Красные линии, утвержденные в составе проекта планировки		
	Красные линии, утвержденные проектом межевания		
	Красные линии, утвержденные проектом планировки и проектом межевания		
	ЗЕМЕЛЬНЫЕ УЧАСТКИ		
	Обременение		
	Обременение		
	Обременение жилых участков, попадающих в границы зоны с особыми условиями использования		

ОБЩЕСТВО С ОГРАНИЧЕННОЙ ОТВЕТСТВЕННОСТЬЮ

«Управляющая компания «ДонГИС»

ВЫПОЛНЕНИЕ РАБОТ ПО РАЗРАБОТКЕ ПРОЕКТОВ МЕЖЕВАНИЯ МИКРОРАЙОНОВ В ГОРОДЕ СУРГУТЕ

МИКРОРАЙОН 23

ПРОЕКТ МЕЖЕВАНИЯ ТЕРРИТОРИИ

ТЕКСТОВАЯ ЧАСТЬ

30/17-ПМ

г. Ростов-на-Дону, 2018г.

Заказчик – Департамент архитектуры и градостроительства Администрации г. Сургут
Подрядчик – ООО «УК «ДонГИС»

ВЫПОЛНЕНИЕ РАБОТ ПО РАЗРАБОТКЕ ПРОЕКТОВ МЕЖЕВАНИЯ МИКРОРАЙОНОВ В ГОРОДЕ СУРГУТЕ

МИКРОРАЙОН 23

ПРОЕКТ МЕЖЕВАНИЯ ТЕРРИТОРИИ

ТЕКСТОВАЯ ЧАСТЬ

Управляющий В.Т. Замиховский

Специалист Ж.А. Скворцова

Состав проекта:

Проект межевания территории микрорайона 23		Примечания
1.	Основная часть проекта межевания	-
1.1.	Текстовая часть проекта межевания	Сшив
1.2.	Чертеж межевания территории (основная часть), М 1:1000	Лист 1
2.	Материалы по обоснованию проекта межевания территории	-
2.1.	Чертеж межевания территории (материалы по обоснованию), М 1:1000	Лист 2

Содержание:

Основная часть проекта межевания территории (утверждаемая часть)		
Текстовая часть проекта межевания территории		
1	Общие положения основной части проекта межевания территории	Стр. 5
2	Перечень и сведения о площади образуемых земельных участков, в том числе возможные способы их образования	7

ОСНОВНАЯ ЧАСТЬ ПРОЕКТА МЕЖЕВАНИЯ ТЕРРИТОРИИ
(УТВЕРЖДАЕМАЯ ЧАСТЬ)

ТЕКСТОВАЯ ЧАСТЬ ПРОЕКТА МЕЖЕВАНИЯ ТЕРРИТОРИИ

1. Общие положения проекта межевания территории

Основания подготовки проекта межевания территории

Подготовка проекта межевания территории микрорайона 23 осуществляется на основании:

1) муниципального контракта от 16.08.2017г. №30;

2) постановления администрации города Сургута от 12.04.2017г. № 2697 «О разработке проектов межевания территорий застроенных микрорайонов города Сургута»;

3) генерального плана муниципального образования городского округа город Сургут, утвержденного решением Думы города Сургута от 17.12.2014 №635-VДГ;

4) правил землепользования и застройки муниципального образования городского округа город Сургут, утвержденных решением Думы города Сургута от 28.06.2005 №475-III ГД;

5) заключения Службы государственной охраны объектов культурного наследия Ханты-Мансийского автономного округа-Югры №17-3235 от 16 октября 2017 г.

Подготовка проекта межевания территории микрорайона 23 осуществляется в соответствии:

1) с градостроительным кодексом Российской Федерации от 29.12.2004 №190-ФЗ (далее - ГрК РФ);

2) с земельным кодексом Российской Федерации от 25.10.2001 №136-ФЗ (далее - ЗК РФ);

3) с нормативами градостроительного проектирования:

- региональными нормативами градостроительного проектирования Ханты-Мансийского автономного округа – Югры (далее-РНГП-Югры), утвержденными приказом Департамента строительства Ханты-Мансийского автономного округа – Югры от 29.12.2014 № 534н;

- местными нормативами градостроительного проектирования муниципального образования городской округ город Сургут, утвержденные решением Думы города Сургута от 07.05.2015 №695-VДГ (далее-ПЗЗ).

4) с требованиями технических регламентов;

5) с требованиями сводов правил;

6) с учетом материалов и результатов инженерных изысканий;

7) с учетом границ территорий объектов культурного наследия, включенных в единый государственный реестр объектов культурного наследия (памятников

истории и культуры) народов Российской Федерации, границ территорий выявленных объектов культурного наследия;

8) с учетом границ зон с особыми условиями использования территорий.

Подготовка проекта межевания территории микрорайона 23 осуществляется с учетом ранее разработанной документации:

1) проект планировки улично-дорожной сети города Сургута, утвержденный постановлением Администрации города Сургута от 20.07.2015 №5044, в редакции постановления Администрации города Сургута от 26.01.2017 №463;

2) существующими проектами объектов, находящихся в стадии проектирования и строительства.

Цели и задачи подготовки проекта межевания территории

Подготовка проекта межевания территории микрорайона 23 осуществляется в целях: установления границ территорий общего пользования, установления границ земельных участков под существующими объектами капитального строительства, установления границ незастроенных земельных участков (планируемых для жилищного строительства, размещения объектов социальной и инженерной инфраструктур и других объектов).

Задачами разработки проекта межевания застроенного микрорайона является обеспечение следующих требований:

1) анализ фактического землепользования в районе проектирования;

2) определение в соответствии с нормативными требованиями площадей земельных участков исходя из фактически сложившейся планировочной структуры района проектирования;

3) формирование границ застроенных земельных участков с учетом функционального назначения объектов застройки в территориальной зоне;

4) обеспечение условий эксплуатации объектов, расположенных в районе проектирования в границах формируемых земельных участков;

5) установление границ незастроенных земельных участков с учетом планируемого размещения объектов капитального строительства по виду разрешенного использования в территориальной зоне

6) обеспечение территорий, подлежащих межеванию, актуальными инженерными изысканиями;

7) обеспечение публичности и открытости градостроительных решений, в том числе размещение данных на интерактивной карте территории в границах элементов планировочной структуры (застроенных микрорайонов) города Сургута.

Подготовка проекта межевания осуществляется в виде отдельного документа. В соответствии с частью 5 статьи 41 ГрК РФ целями подготовки проекта межевания территории без подготовки проекта планировки территории являются:

1) установление, изменение, отмена красных линий для застроенных территорий, в границах которых не планируется размещение новых объектов капитального строительства;

2) установление, изменение, отмена красных линий в связи с образованием и (или) изменением земельного участка, расположенного в границах территории, применительно к которой не предусматривается осуществление деятельности по комплексному и устойчивому развитию территории, при условии, что такие установление, изменение, отмена влекут за собой исключительно изменение границ территории общего пользования.

2. Перечень и сведения о площади образуемых земельных участков, в том числе возможные способы их образования

Территория микрорайона 23 ограничена элементами улично-дорожной сети города. С востока – ул. Геологическая; с запада – ул. Федорова; с юга – ул. Мелик-Карамова; с севера – просп. Комсомольский.

Анализ сложившейся структуры землепользования

Проектом межевания территории предусмотрено образование земельных участков в границах элементов планировочной структуры, застроенных многоквартирными домами.

В результате анализа сложившейся структуры землепользования выявлены следующие условия проведения градостроительного межевания:

1) Выявлены не разграниченные земли государственной собственности;

2) Определены условия и необходимость установления границ территорий общего пользования и публичных сервитутов, обеспечивающих доступность объектов социального обслуживания для жителей микрорайона.

На внутримикрорайонной территории расположены следующие объекты социального обслуживания, в отношении которых, предлагается организовать доступность с территории общего пользования:

- общая поликлиника "Геолог", пр-кт Комсомольский, 10/1;
- Сургутское медицинское училище, ул. Федорова, 61/1;
- д/с №88 Сибирячок, пр-кт Комсомольский, 22;
- МБОУ средняя общеобразовательная школа №19, ул Геологическая, 7/1;
- МАОУДОД детский оздоровительно-образовательный центр плавания Дельфин, ул Мелик-Карамова, 60А;
- МБОУ для детей дошкольного и младшего школьного возраста начальная школа-детский сад №2, ул.Фёдорова, 63.

В соответствии с приложением к Постановлению администрации города Сургута № 5222 от 13.07.2016 на внутримикрорайонной территории расположены следующие нестационарные торговые объекты, включенные в схему размещения

нестационарных объектов на территории муниципального образования городской округ город Сургут:

1) киоск - периодическая печать, №45 по схеме размещения НТО, улица Геологическая, 9 (86:10:0101243:58);

Решения по организации территорий общего пользования

В целях обеспечения доступности социальных объектов, проектом межевания предусмотрено образования земельных участков общего пользования, на территории которых расположены проезды, ведущие к объектам социального обслуживания: ЗУ1.1, ЗУ1.2, ЗУ1.3, ЗУ1.4, ЗУ1.5.

Решения по организации публичных сервитутов

В целях обеспечения доступности территорий объектов социального обслуживания (основание – обеспечение проходов, проездов к территориям общего пользования), проектом межевания территории предлагается установление публичных сервитутов:

1) Для обеспечения подъезда к поликлинике Геолог со стороны просп. Комсомольского проектом межевания предлагается установить публичные сервитуты, связывающие земельный участок ЗУ3.2 с территориями общего пользования. Публичный сервитут будет распространяться на земельные участки: ЗУ2.3, ЗУ2.7.

Решения по красным линиям

Проектом межевания предлагается корректировка красных линий, ранее установленных документацией по планировке территории улично-дорожной сети города на следующих участках:

1) участок красной линии КЛ-1 по ул. Федорова. Предлагается корректировка красной линии по границе образуемого земельного участка: :ЗУ2.1;

2) участок красной линии КЛ-2 по просп. Комсомольский. Предлагается корректировка красной линии по границам образуемых земельных участков: : 86:10:0101243:28, ЗУ2.4.

Решения по образуемым и сохраняемым земельным участкам

В проекте межевания территории, в соответствии со статьей 43 Градостроительного кодекса РФ, определено местоположение образуемых земельных участков, в том числе тех, которые будут относиться к территориям общего пользования, указаны сведения о площади, возможные способы их образования, а также виды разрешенного использования.

Таблица 1.

Перечень и сведения о площади образуемых земельных участков, в том числе возможные способы их образования

Образуемые земельные участки										
№ п/п	Условный номер образуемого земельного участка, кадастровый номер изменяемого, сохраняемого участка	Площадь, м2			Адрес участка	Кадастровый номер исходного земельного участка (при наличии)	Фактическое использование	Вид разрешенного использования по проекту межевания	Возможные способы образования**	Примечание
		Существующая	Расчетная*	Проектная						
Земельные участки общего пользования										
1.	:ЗУ1.1	-	-	3325	-	-	Проезд	Земельные участки (территории) общего пользования. Код 12.0	Образуется в результате преобразования частей земельных участков 86:10:0101243:163(163/п1), 86:10:0101243:10323(10323/п3), 86:10:0101243:177(177/п3), 86:10:0101243:23(23/п3), земель государственной собственности (Т/п92, Т/п93) путем раздела, объединения, перераспределения	Образуемый
2.	:ЗУ1.2	-	-	1360	-	-	Проезд	Земельные участки (территории) общего пользования. Код 12.0	Образуется в результате преобразования частей земельных участков 86:10:0101243:156 (156/п2), 86:10:0101243:23(23/п2), земель государственной собственности (Т/п79) путем раздела, объединения, перераспределения	Образуемый
3.	:ЗУ1.3	-	-	1912	-	-	Проезд	Земельные участки (территории) общего пользования. Код 12.0	Образуется в результате преобразования частей земельных участков 86:10:0101243:101 (101/п1, 101/п2), 86:10:0101243:112 (112/п5), земель государственной собственности (Т/п39) путем раздела, объединения, пере-	Образуемый

									распределения	
4.	:ЗУ1.4	-	-	1496	-	-	Проезд	Земельные участки (территории) общего пользования. Код 12.0	Образуется в результате преобразования частей земельных участков 86:10:0101243:12 (12/п1), 86:10:010124316(16/п1), 86:10:0101243: 18 (18/п1), 86:10:0101243:58 (58/п1), 86:10:0101243:78(78/п3), 86:10:0101243:129 (129/п2), 86:10:0101243:10085(10085/п1), 86:10:0101243:10102(10102/п1), 86:10:0101243:10237(10237/п18), земель государственной собственности (Т/п87, Т/п88) путем раздела, объединения, перераспределения	Образуе-мый
5.	:ЗУ1.5	-	-	1704	-	-	Проезд	Земельные участки (территории) общего пользования. Код 12.0	Образуется в результате преобразования частей земельных участков 86:10:0101243:167(167/п2), 86:10:0101243:175(175/п1), 86:10:0101243:10237(10237/п13), 86:10:0101243:129(129/п1), земель государственной собственности (Т/п30) путем раздела, объединения, пере-распределения	Образуе-мый
Земельные участки объектов жилой застройки										
6.	:ЗУ2.1	-	4673	4217	просп. Комсо-моль-ский, 6	-	5 этажный жилой дом	Среднеэтажная жилая застройка. Код 2.5	Образуется в результате преобразования земельных участков 86:10:0101243:67, 86:10:0101243:99, земель государственной собственности (Т/п56) путем объединения, перераспределения	Образуе-мый
7.	:ЗУ2.2	3886	2180	4068	пр-кт Комсо-моль-ский, 6/1	86:10:0101 243:156	5 этажный жилой дом	Среднеэтажная жилая застройка. Код 2.5	Образуется в результате преобразования части земельного участка 86:10:0101243:156 (156/п4), земель государственной собственности (Т/п28, Т/п29) путем раздела, перераспреде-ления	Образуе-мый

8.	:ЗУ2.3	-	3894	3720	пр-кт Комсомольский, 12/1	-	9 этажный жилой дом	Многоэтажная жилая застройка (высотная застройка). Код 2.6	Образуется в результате преобразования частей земельных участков 86:10:0101243:48(48/п1, 48/п2), 86:10:0101243:112(112/п6), 86:10:0101243:159 (159/п1), 86:10:0101243:10237(10237/п23), земель государственной собственности (Т/п76) путем раздела, объединения, перераспределения	Образуемый
9.	:ЗУ2.4	-	8361	6066	пр-кт Комсомольский, 12	-	5 этажный жилой дом	Среднеэтажная жилая застройка. Код 2.5	Образуется земель государственной собственности (Т/п77)	Образуемый
10.	:ЗУ2.5	2225	5382	2994	пр-кт Комсомольский, 20	86:10:0101243:101	12 этажный жилой дом	Многоэтажная жилая застройка (высотная застройка). Код 2.6	Образуется в результате преобразования части земельного участка 86:10:0101243:101 (101/п3), земель государственной собственности (Т/п40, Т/п41) путем раздела, перераспределения	Образуемый
11.	:ЗУ2.6	-	3894	3140	просп. Комсомольский, 20/1	-	9 этажный жилой дом	Многоэтажная жилая застройка (высотная застройка). Код 2.6	Образуется из земель государственной собственности (Т/п1)	Образуемый
12.	:ЗУ2.7	8724	9886	7225	просп. Комсомольский, 14/1 просп. Комсомольский, 14/3	86:10:0101243:112	10 этажный жилой дом	Многоэтажная жилая застройка (высотная застройка). Код 2.6	Образуется в результате преобразования частей земельных участков 86:10:0101243:112(112/п1) 86:10:0101243:151(151/п3), земель государственной собственности (Т/п33, Т/п34) путем раздела, объединения, перераспределения	Образуемый

					просп. Комсомольский, 14/4 просп. Комсомольский, 14/6					
13.	:ЗУ2.8	-	3428	1848	ул. Федорова, 61	-	9 этажный жилой дом	Многоэтажная жилая застройка (высотная застройка). Код 2.6	Образуется в результате преобразования частей земельных участков 86:10:0101243:18(18/п2, 18/п3), 86:10:0101243:97 (97/п1), земель государственной собственности (Т/п82) путем раздела, объединения, перераспределения	Образуемый
14.	:ЗУ2.9	14662	23773	15863	ул Федорова, 59	86:10:0101243:78	5 этажный жилой дом	Среднеэтажная жилая застройка. Код 2.5	Образуется в результате преобразования частей земельных участков 86:10:0101243:78(78/п1), 86:10:0101243:60(60/п1), 86:10:0101243:97(97/п2), 86:10:0101243:10237(10237/п3), земель государственной собственности (Т/п48, Т/п59) путем раздела, объединения, перераспределения	Образуемый
15.	:ЗУ2.10	16190	23880	15294	ул. Федорова, 69, Блок А,Б,Г ул. Федорова, 69, Блок В	86:10:0101243:18	5 этажный жилой дом	Среднеэтажная жилая застройка. Код 2.5	Образуется в результате преобразования частей земельных участков 86:10:0101243:18 (18/п5), 86:10:0101243:152(152/п1), 86:10:0101243:10237 (10237/п15), земель государственной собственности (Т/п84, Т/п85) путем раздела, объединения, перераспределения	Образуемый
16.	:ЗУ2.11	-	3211	3657	ул. Федорова, 5/1	-	5 этажный жилой дом	Среднеэтажная жилая застройка. Код 2.5	Образуется в результате преобразования части земельного участка 86:10:0101243:10237(10237/п21), земель государственной собственности	Образуемый

									(Т/п7) путем раздела, перераспределения	
17.	:ЗУ2.12	-	11647	6496	ул. Федорова, 5	-	9 этажный жилой дом	Многоэтажная жилая застройка (высотная застройка). Код 2.6	Образуется из земель государственной собственности (:Т/п12)	Образуемый
18.	:ЗУ2.13	8037	8268	7742	ул. Федорова, 5/2	86:10:0101243:177	5 этажный жилой дом	Среднеэтажная жилая застройка. Код 2.5	Образуется в результате преобразования частей земельных участков 86:10:0101243:177 (177/п2), 86:10:0101243:10237(10237/п20), земель государственной собственности (Т/п8, Т/п9, Т/п10) путем раздела, объединения, перераспределения	Образуемый
19.	:ЗУ2.14	3610	3191	3819	улица Федорова, 67	86:10:0101243:10102	9 этажное общежитие №18	Многоэтажная жилая застройка (высотная застройка). Код 2.6	Образуется в результате преобразования частей земельных участков 86:10:0101243:10102(10102/п2), 86:10:0101243:10237(10237/п17), земель государственной собственности (Т/п31) путем раздела, объединения, перераспределения	Образуемый
20.	:ЗУ2.15	-	2835	3641	улица Федорова, 65	-	9 этажное общежитие №17	Многоэтажная жилая застройка (высотная застройка). Код 2.6	Образуется в результате преобразования части земельного участка 86:10:0101243:129(129/п4), земель государственной собственности (Т/п57) путем раздела, перераспределения	Образуемый
21.	:ЗУ2.16	4969	4638	4051	ул Мелик-Карамова, 25/1	86:10:0101243:73	5 этажный жилой дом	Среднеэтажная жилая застройка. Код 2.5	Образуется в результате преобразования частей земельных участков 86:10:0101243:73(73/п2), 86:10:0101243:177(177/п1), 86:10:0101243:10174(10174/п3), земель государственной собственности (Т/п53, Т/п54) путем раздела, объединения, перераспределения	Образуемый
22.	:ЗУ2.17	-	4681	3493	ул Мелик-Карамова, 25/2	-	5 этажный жилой дом	Среднеэтажная жилая застройка. Код 2.5	Образуется в результате преобразования земельного участка 86:10:0101243:29, частей земельных участков 86:10:0101243:73(73/п3), 86:10:0101243:10174(10174/п4),	Образуемый

									земель государственной собственности (Т/п78) путем раздела, объединения, перераспределения	
23.	:ЗУ2.18	9193	14795	9618	улица Мелик-Карамова, 25А улица Мелик-Карамова, 25Б улица Мелик-Карамова, 25В	86:10:0101243:10174	9 этажный жилой дом	Многоэтажная жилая застройка (высотная застройка). Код 2.6	Образуется в результате преобразования частей земельных участков 86:10:0101243:73(73/п4), 86:10:0101243:111(111/п3), 86:10:0101243:10174(10174/п1), 86:10:0101243:10237(10237/п24), земель государственной собственности (Т/п5, Т/п6, Т/п36, Т/п55) путем раздела, объединения, перераспределения	Образуемый
24.	:ЗУ2.19	4769	6707	4356	ул Мелик-Карамова, 76	86:10:0101243:163	5 этажный жилой дом	Среднеэтажная жилая застройка. Код 2.5	Образуется в результате преобразования частей земельных участков 86:10:0101243:163(163/п3), 86:10:0101243:10237(10237/п9, 10237/п10), 86:10:0101243:10322(10322/п1) путем раздела, объединения	Образуемый
25.	:ЗУ2.20	11106	15483	10587	ул Мелик-Карамова, 64А ул Мелик-Карамова, 64Б	86:10:0101243:167	5 этажный жилой дом	Среднеэтажная жилая застройка. Код 2.5	Образуется в результате преобразования части земельного участка 86:10:0101243:167 (167/п1), земель государственной собственности (Т/п16, Т/п17, Т/п24, Т/п25) путем раздела, перераспределения	Образуемый
26.	:ЗУ2.21	4445	5258	4437	ул Мелик-Карамова, 78	86:10:0101243:165	9 этажный жилой дом	Многоэтажная жилая застройка (высотная застройка). Код 2.6	Образуется в результате преобразования части земельного участка 86:10:0101243:165(165/п1), земель государственной собственности (Т/п21, Т/п22, Т/п23) путем раздела, перераспределения	Образуемый

27.	:ЗУ2.22	5380	6869	5308	ул Мелик-Карамова, 74	86:10:0101243:166	5 этажный жилой дом	Среднеэтажная жилая застройка. Код 2.5	Образуется в результате преобразования части земельного участка 86:10:0101243:166 (166/п4), земель государственной собственности (Т/п19, Т/п20) путем раздела, перераспределения	Образуемый
28.	:ЗУ2.23	4507	5370	4610	ул Мелик-Карамова, 76Б	86:10:0101243:10322	5 этажный жилой дом	Среднеэтажная жилая застройка. Код 2.5	Образуется в результате преобразования частей земельных участков 86:10:0101243:10322(10322/п3), 86:10:0101243:163(163/п4), 86:10:0101243:10237(10237/п6, 10237/п7), земель государственной собственности (Т/п4) путем раздела, объединения, перераспределения	Образуемый
29.	:ЗУ2.24	4397	5437	4317	ул Мелик-Карамова, 76А	86:10:0101243:10323	5 этажный жилой дом	Среднеэтажная жилая застройка. Код 2.5	Образуется в результате преобразования части земельного участка 86:10:0101243:10323(10323/п1) путем раздела	Образуемый
30.	:ЗУ2.25	6727	9122	6690	ул Мелик-Карамова, 60	86:10:0101243:175	5 этажный жилой дом	Среднеэтажная жилая застройка. Код 2.5	Образуется в результате преобразования части земельного участка 86:10:0101243:175(175/п2), земель государственной собственности (Т/п13, Т/п14) путем раздела, перераспределения	Образуемый
Земельные участки объектов социального обслуживания										
31.	:ЗУ3.1	6600	-	6758	просп. Комсомольский, 16	86:10:0101243:48	детская поликлиника Геолог	Амбулаторно-поликлиническое обслуживание. Код 3.4.1	Образуется в результате преобразования частей земельных участков 86:10:0101243:48(48/п3), 86:10:0101243:156(156/п1), 86:10:0101243:159(159/п3), земель государственной собственности (Т/п62, Т/п63, Т/п64) путем раздела, объединения, перераспределения	Образуемый
32.	:ЗУ3.2	5412	-	5399	пр-кт Комсомольский, 10/1	86:10:0101243:159	поликлиника Геолог	Амбулаторно-поликлиническое обслуживание. Код 3.4.1	Образуется в результате преобразования части земельного участка 86:10:0101243:159 (159/п2), земель государственной собственности (Т/п45, Т/п65) путем раздела, перераспределения	Образуемый

33.	:ЗУ3.3	-	-	610	ул Мелик-Карамова, 74А	-	Спорт.клуб "Мечта"	Спорт. Код 5.1	Образуется в результате преобразования частей земельных участков 86:10:0101243:17(17/п1) 86:10:0101243:83(83/п1), земель государственной собственности (Т/п86) путем раздела, объединения, перераспределения	Образуемый
34.	:ЗУ3.4	1032	-	1069	ул Мелик-Карамова, 74А	86:10:0101243:10196	Территория свободна от застройки	Спорт. Код 5.1	Образуется в результате преобразования земельного участка 86:10:0101243:10196, земель государственной собственности (Т/п47) путем перераспределения	Образуемый
35.	:ЗУ3.5	7944	-	7987	пр-кт Комсомольский, 22	86:10:0101243:60	д/с №88 Сибирячок	Дошкольное, начальное и среднее общее образование. Код 3.5.1	Образуется в результате преобразования части земельного участка 86:10:0101243:60 (60/п3), земель государственной собственности (Т/п61) путем раздела, перераспределения	Образуемый
36.	:ЗУ3.6	15754	-	15771	ул Геологическая, 7/1	86:10:0101243:40	МБОУ средняя общеобразовательная школа №19	Дошкольное, начальное и среднее общее образование. Код 3.5.1	Образуется в результате преобразования частей земельных участков 86:10:0101243:40 (40/п1), 86:10:0101243:10237(10237/п12), земель государственной собственности (Т/п69, Т/п70, Т/п71, Т/п72, Т/п73, Т/п74) путем раздела, объединения, перераспределения	Образуемый
Земельные участки объектов административно-бытового обслуживания										
37.	:ЗУ4.1	437	-	534	пр-кт Комсомольский, 6А	86:10:0101243:84	зоомаркет Котопес	Магазины. Код 4.4	Образуется в результате преобразования земельного участка 86:10:0101243:84, земель государственной собственности (Т/п46) путем перераспределения	Образуемый
38.	:ЗУ4.2	608	-	638	пр-кт Комсомольский, 6А	86:10:0101243:74	гаражи, проезды	Обслуживание автотранспорта. Код 4.9	Образуется в результате преобразования частей земельных участков 86:10:0101243:74 (74/п1), 86:10:0101243:156(156/п3), земель государственной собственности (Т/п51) путем раздела, объединения, перераспределения	Образуемый

39.	:ЗУ4.3	2500	-	2444	пр-кт Комсомольский, 24	86:10:0101243:97	церковь	Религиозное использование. Код 3.7	Образуется в результате преобразования части земельного участка 86:10:0101243:97 (97/п3), земель государственной собственности (Т/п42, Т/п43) путем раздела, перераспределения	Образуемый
40.	:ЗУ4.4	499	-	508	пр-кт Комсомольский, 30	86:10:0101243:152	маг. Товары для дачи	Магазины. Код 4.4	Образуется в результате преобразования частей земельных участков 86:10:0101243:152(152/п2), 86:10:0101243:18(18/п4), земель государственной собственности (Т/п83) путем раздела, объединения, перераспределения	Образуемый
41.	:ЗУ4.5	-	-	268	пр-кт Комсомольский, д 10/3	-	гаражи\	Обслуживание автотранспорта. Код 4.9	Образуется из земель государственной собственности (Т/п26)	Образуемый
42.	:ЗУ4.6	4237	-	4027	ул. Федорова, 5/3	86:10:0101243:23	ООО УК ДЕЗ Восточного жилого района	Деловое управление. Код 4.1	Образуется в результате преобразования части земельного участка 86:10:0101243:23(23/п4), земель государственной собственности (Т/п80, Т/п81) путем раздела, перераспределения	Образуемый
43.	:ЗУ4.7	1954	-	1978	ул. Федорова, 5	86:10:0101243:171	Участок свободен от застройки, расположены инженерные сети	Гостиничное обслуживание. Код 4.7	Образуется в результате преобразования земельного участка 86:10:0101243:171, земель государственной собственности (Т/п15) путем перераспределения	Образуемый
44.	:ЗУ4.8	13305	-	14363	мкр 23, возле дома ул. Федорова, 5/2	86:10:0101243:2	Используется для сквера	Отдых рекреация. Код 5.0	Образуется в результате преобразования земельного участка 86:10:0101243:2, частей земельных участков 86:10:0101243:23(23/п1) 86:10:0101243:112(112/п3) 86:10:0101243:151(151/п2), земель государственной собственности (Т/п90, Т/п91) путем раздела, объединения, перераспределения	Образуемый

45.	:ЗУ4.9	3187	-	4146	мкр 23, возле дома ул. Федорова, 59	86:10:0101243:10085	Используется для сквера	Отдых рекреация. Код 5.0	Образуется в результате преобразования земельного участка 86:10:0101243:10383, частей земельных участков 86:10:0101243:10085(10085/п2), 86:10:0101243:60(60/п2), 86:10:0101243:78 (78/п4, 78/п2), земель государственной собственности (Т/п58, Т/п60) путем раздела, объединения, перераспределения	Образуемый
		436	-			86:10:0101243:10383	Используется для сквера			
46.	:ЗУ4.10	8570	-	8767	ул Геологическая, 9	86:10:0101243:129	торговый центр Славянский	Объекты торговли (торговые центры, торгово-развлекательные центры (комплексы). Код 4.2	Образуется в результате преобразования частей земельных участков 86:10:0101243:129 (129/п3), 86:10:0101243:12(12/п2), земель государственной собственности (Т/п32, Т/п89) путем раздела, объединения, перераспределения	Образуемый
47.	:ЗУ4.11	1616	-	1698	Рядом с гостиницей Геолог	86:10:0101243:158	Участок свободен от застройки, расположены элементы озеленения	Гостиничное обслуживание. Код 4.7	Образуется в результате преобразования частей земельных участков 86:10:0101243:158(158/п1), 86:10:0101243:10174(10174/п2), земель государственной собственности (Т/п27) путем раздела, объединения, перераспределения	Образуемый
48.	:ЗУ4.12	804	-	1046	улица Мелик-Карамова, 86	86:10:0101243:10309	парковка	Обслуживание автотранспорта. Код 4.9	Образуется в результате преобразования земельного участка 86:10:0101243:10309, части земельного участка 86:10:0101243:111(111/п4), земель государственной собственности (Т/п2, Т/п37) путем раздела, объединения, перераспределения	Образуемый
49.	:ЗУ4.13	929	-	1373	ул Мелик-Карамова, 25а	86:10:0101243:77	Автошкола	Предпринимательство. Код 4.0	Образуется в результате преобразования земельного участка 86:10:0101243:77, частей земельных участков 86:10:0101243:111(111/п1), 86:10:0101243:163 (163/п2), 86:10:0101243:10153(10153/п1, 10153/п2), земель государственной собственности (Т/п49, Т/п50) путем раздела, объединения, перераспределения	Образуемый
		Контур земельного участка	-		ул Мелик-Карамова, 25а	86:10:0101243:10153(1)	парковка			

		Контур земельного участка	-		ул Мелик-Карамова, 25а	86:10:0101243:10153 (2)	свободен от капитальной застройки			
50.	:ЗУ4.14	-	-	2736	мкр 23, возле дома ул Мелик-Карамова, 76	-	Озеленение	Отдых рекреация. Код 5.0	Образуется в результате преобразования земельного участка 86:10:0101243:90, части земельного участка 86:10:0101243:163(163/п5), земель государственной собственности (Т/п44) путем раздела, объединения, перераспределения	Образуемый
51.	:ЗУ4.15	-	-	1349	мкр 23, возле дома ул Мелик-Карамова, 74	-	интернет-кафе Space	Магазины. Код 4.4	Образуется в результате преобразования частей земельных участков 86:10:0101243:19101(19101/п2), 86:10:0101243:111(111/п2), 86:10:0101243:166(166/п2, 166/п3), земель государственной собственности (Т/п 35) путем раздела, объединения, перераспределения	Образуемый
52.	:ЗУ4.16	-	-	3270	мкр 23, возле дома ул Мелик-Карамова, 74	-	Озеленение	Отдых рекреация. Код 5.0	Образуется в результате преобразования частей земельных участков 86:10:0101243:19101(19101/п1, 19101/п3), 86:10:0101243:166(166/п1), земель государственной собственности (Т/п18, Т/п38) путем раздела, объединения, перераспределения	Образуемый
53.	:ЗУ4.17	8724	-	664	г Сургут, мкр 23	86:10:0101243:112	медклиника "Золотое сердце	Амбулаторно-поликлиническое обслуживание. Код 3.4.1	Образуется в результате преобразования части земельного участка 86:10:0101243:112(112/п4) путем раздела	Образуемый
54.	:ЗУ4.18	4969	-	722	ул Мелик-Карамова, 25/1	86:10:0101243:73	зоомаркет Котопес	Магазины. Код 4.4	Образуется в результате преобразования части земельного участка 86:10:0101243:73 (73/п1), земель государственной собственности (Т/п52) путем раздела, перераспределения	Образуемый
Земельные участки объектов коммунальной инфраструктуры										

55.	:ЗУ5.1	181	-	171	мкр 23, возле торго-вый центр "Глобус"	86:10:0101 243:151	РП-145	Коммунальное обслуживание. Код 3.1	Образуется в результате преобразования части земельного участка 86:10:0101243:151(151/п1) путем раздела	Образуе-мый
56.	:ЗУ5.2	575	-	650	мкр 23, возле школы №19	86:10:0101 243:41	ЦТП-52	Коммунальное обслуживание. Код 3.1	Образуется в результате преобразования земельного участка 86:10:0101243:41, земель государственной собственности (Т/п66, Т/п67, Т/п68) путем перераспределе-ния	Образуе-мый
57.	:ЗУ5.3	-	-	699	мкр 23, возле дома ул Мелик-Карамо-ва, 25/2	-	ЦТП	Коммунальное обслуживание. Код 3.1	Образуется в результате преобразования части земельного участка 86:10:0101243:177 (177/п4), земель государственной собственности (Т/п11) путем раздела, перераспределения	Образуе-мый
58.	:ЗУ5.4	Контур земель мель-ного участ-ка	-	195	мкр 23, возле началь-ной школы-детского сада №2	86:10:0101 243:10237 (1)	ТП-434	Коммунальное обслуживание. Код 3.1	Образуется в результате преобразования частей земельных участков 86:10:0101243:10237(10237/п1), 86:10:0101243:40(40/п2), земель государственной собственности (Т/п75) путем раздела, объединения, пере-распределения	Образуе-мый
59.	:ЗУ5.5	Контур земель мель-ного участ-ка	-	93	мкр 23, возле ул. Федоро-ва, 69	86:10:0101 243:10237 (7)	ТП-436	Коммунальное обслуживание. Код 3.1	Образуется в результате преобразования частей земельных участков 86:10:0101243:10237(10237/п14), 86:10:0101243:18(18/п6) путем раздела, объединения	Образуе-мый
60.	:ЗУ5.6	Контур земель мель-ного участ-ка	-	97	мкр. 23	86:10:0101 243:10237 (10)	ТП-438	Коммунальное обслуживание. Код 3.1	Образуется в результате преобразования части земельного участка 86:10:0101243:10237(10237/п22) путем раздела	Образуе-мый

61.	:ЗУ5.7	Контур земель мель-ного участ-ка	-	96	мкр. 23	86:10:0101 243:10237 (2)	ТП-436	Коммунальное обслуживание. Код 3.1	Образуется в результате преобразования части земельного участка 86:10:0101243:10237 (10237/п2) путем раздела	Образуе-мый
62.	:ЗУ5.8	Контур земель мель-ного участ-ка	-	98	мкр. 23	86:10:0101 243:10237 (8)	ТП-436	Коммунальное обслуживание. Код 3.1	Образуется в результате преобразования части земельного участка 86:10:0101243:10237 (10237/п16) путем раздела	Образуе-мый
63.	:ЗУ5.9	Контур земель мель-ного участ-ка	-	97	мкр. 23	86:10:0101 243:10237 (5)	ТП-428	Коммунальное обслуживание. Код 3.1	Образуется в результате преобразования частей земельных участков 86:10:0101243:10237 (10237/п8), 86:10:0101243:163(163/п6), 86:10:0101243:10322(10322/п2) путем раздела, объединения	Образуе-мый
64.	:ЗУ5.10	Контур земель мель-ного участ-ка	-	96	мкр. 23	86:10:0101 243:10237 (11)	ТП-431	Коммунальное обслуживание. Код 3.1	Образуется в результате преобразования части земельного участка 86:10:0101243:10237 (10237/п25) путем раздела	Образуе-мый
65.	:ЗУ5.11	Контур земель мель-ного участ-ка	-	99	мкр. 23	86:10:0101 243:10237 (9)	ТП-430	Коммунальное обслуживание. Код 3.1	Образуется в результате преобразования части земельного участка 86:10:0101243:10237 (10237/п19), земель государственной собственности (Т/п3) путем раздела, перераспределения	Образуе-мый
66.	:ЗУ5.12	Контур земель мель-ного участ-ка	-	156	мкр. 23	86:10:0101 243:10237 (6)	ТП-435	Коммунальное обслуживание. Код 3.1	Образуется в результате преобразования части земельного участка 86:10:0101243:10237 (10237/п11) путем раздела	Образуе-мый
Сохраняемые земельные участки										
Участки жилой застройки										

1.	86:10:0101 243:173	5743	-	5743	ул Мелик-Карамова, 68	86:10:0101 243:173	5 этажный жилой дом	-	-	Сохраняемый
2.	86:10:0101 243:52	6952	-	6952	ул Мелик-Карамова, 76В	86:10:0101 243:52	5 этажный жилой дом	-	-	Сохраняемый
3.	86:10:0101 243:157	4703	-	4703	ул Мелик-Карамова, 74А	86:10:0101 243:157	8 этажное общежитие №1	-	-	Сохраняемый
4.	86:10:0101 243:107	5644	-	5644	ул Мелик-Карамова, 74Б	86:10:0101 243:107	8 этажное общежитие №8	-	-	Сохраняемый
5.	86:10:0101 243:174	4803	-	4803	ул Мелик-Карамова, 72	86:10:0101 243:174	5 этажный жилой дом	-	-	Сохраняемый
6.	86:10:0101 243:176	4955	-	4955	ул Мелик-Карамова, 70	86:10:0101 243:176	5 этажный жилой дом	-	-	Сохраняемый
7.	86:10:0101 243:164	3490	-	3490	ул Мелик-Карамова, 62	86:10:0101 243:164	5 этажный жилой дом	-	-	Сохраняемый
8.	86:10:0101 243:172	7735	-	7735	ул Мелик-Карамова, 66	86:10:0101 243:172	5 этажный жилой дом	-	-	Сохраняемый
Участки объектов социального обслуживания										
9.	86:10:0101 243:113	2873	-	2873	ул Мелик-Карамова, 60А	86:10:0101 243:113	МАОУДОД детский оздоровительно-образовательный центр плава-	-	-	Сохраняемый

							ния Дельфин			
10.	86:10:0101 243:62	6259	-	6259	ул.Фёдо рова, 63	86:10:0101 243:62	МБОУ для детей до-школьного и младшего школьного возраста начальная школа-детский сад №2	-	-	Сохраняе-мый
11.	86:10:0101 243:10134	9725	-	9725	ул. Фе-дорова, 61/1	86:10:0101 243:10134	Сургутское медицинское училище	-	-	Сохраняе-мый
12.	86:10:0101 243:57	1197	-	1197	ул Фе-дорова, 73	86:10:0101 243:57	спорт.школа	-	-	Сохраняе-мый
Участки объектов административно-бытового обслуживания										
13.	86:10:0101 243:28	441	-	441	ул Ком-сомоль-ская, 14	86:10:0101 243:28	кафе Мега-пицца	-	-	Сохраняе-мый
14.	86:10:0101 243:103	1421	-	1421	ул Ме-лик-Карамо-ва, 66/1	86:10:0101 243:103	столовая-магазин	-	-	Сохраняе-мый
15.	86:10:0101 243:154	1912	-	1912	ул Гео-логов, 2 А	86:10:0101 243:154	банно-прачечный комбинат	-	-	Сохраняе-мый
16.	86:10:0101 243:155	1867	-	1867	ул Фе-дорова, 66 А	86:10:0101 243:155	гостиница Геолог	-	-	Сохраняе-мый
17.	86:10:0101 243:30	690	-	690	ул Ме-лик-Карамо-ва, 86	86:10:0101 243:30	маг. Левада	-	-	Сохраняе-мый

18.	86:10:0101 243:10316	470	-	470	пр-кт Комсо-моль-ский, д 14/2	86:10:0101 243:10316	торговый центр "Гло-бус"	-	-	Сохраняе-мый
19.	86:10:0101 243:162	248	-	248	пр-кт Комсо-моль-ский, 6В	86:10:0101 243:162	гаражи	-	-	Сохраняе-мый
20.	86:10:0101 243:85	702	-	702	пр-кт Комсо-моль-ский, 10/2	86:10:0101 243:85	гаражи	-	-	Сохраняе-мый
21.	86:10:0101 243:10151	850	-	850	про-спект Комсо-моль-ский, 10	86:10:0101 243:10151	гаражи	-	-	Сохраняе-мый
22.	86:10:0101 243:98	1410	-	1410	пр-кт Комсо-моль-ский, 22А	86:10:0101 243:98	пекарня	-	-	Сохраняе-мый
Участки объектов коммунального обслуживания										
27.	86:10:0101 000:669	3250	-	3250	пр-кт Комсо-моль-ский, 6б	86:10:0101 000:669	Городские тепловые сети, диспет-черская	-	-	Сохраняе-мый
28.	86:10:0101 243:93	2576	-	2576	мкр. 23 рядом с диспет-черской ГТС	86:10:0101 243:93	котельная	-	-	Сохраняе-мый
29.	86:10:0101 243:38	370	-	370	мкр. 23 рядом с просп. Комсо-моль-ский,	86:10:0101 243:38	ЦТП-53	-	-	Сохраняе-мый

					12/1					
30.	86:10:0101 243:54	479	-	479	мкр. 23 рядом с домом ул Мелик-Карамова, 76Б	86:10:0101 243:54	ЦТП-51	-	-	Сохраняемый
31.	86:10:0101 243:10237 (3)	Контур земельного участка	-	Контур земельного участка	мкр. 23	86:10:0101 243:10237 (3)	ТП-435	-	-	Сохраняемый
32.	86:10:0101 243:10237 (4)	Контур земельного участка	-	Контур земельного участка	мкр. 23	86:10:0101 243:10237 (4)	ТП 433	-	-	Сохраняемый
33.	86:10:0101 243:168	45	-	45	мкр. 23	86:10:0101 243:168	ТП	-	-	Сохраняемый

Примечания:
* Расчетные площади земельных участков под существующими объектами многоквартирной жилой застройки определены в соответствии с Приказом Минземстроя РФ от 26.08.1998 №59 «Об утверждении Методических указаний по расчету нормативных размеров земельных участков в кондоминиумах». Расчетные площади земельных участков под объектами не жилого назначения определены в соответствии с градостроительными регламентами и нормами отвода земельных участков для конкретных видов деятельности.
**В способе образования указываются земельные участки, части земельных участков, а также земли, которые преобразуются при образовании земельных участков. Последовательность преобразования земельных участков, частей земельных участков, земель государственной собственности, а также этапы таких преобразований уточняются при проведении кадастровых работ.

3. Приложение к текстовой части проекта межевания

1. Перечень координат характерных точек границ образуемых земельных участков:

Схема расположения образуемого земельного участка :ЗУ1.1 на кадастровом плане территории в пределах кадастрового квартала 86:10:0101243

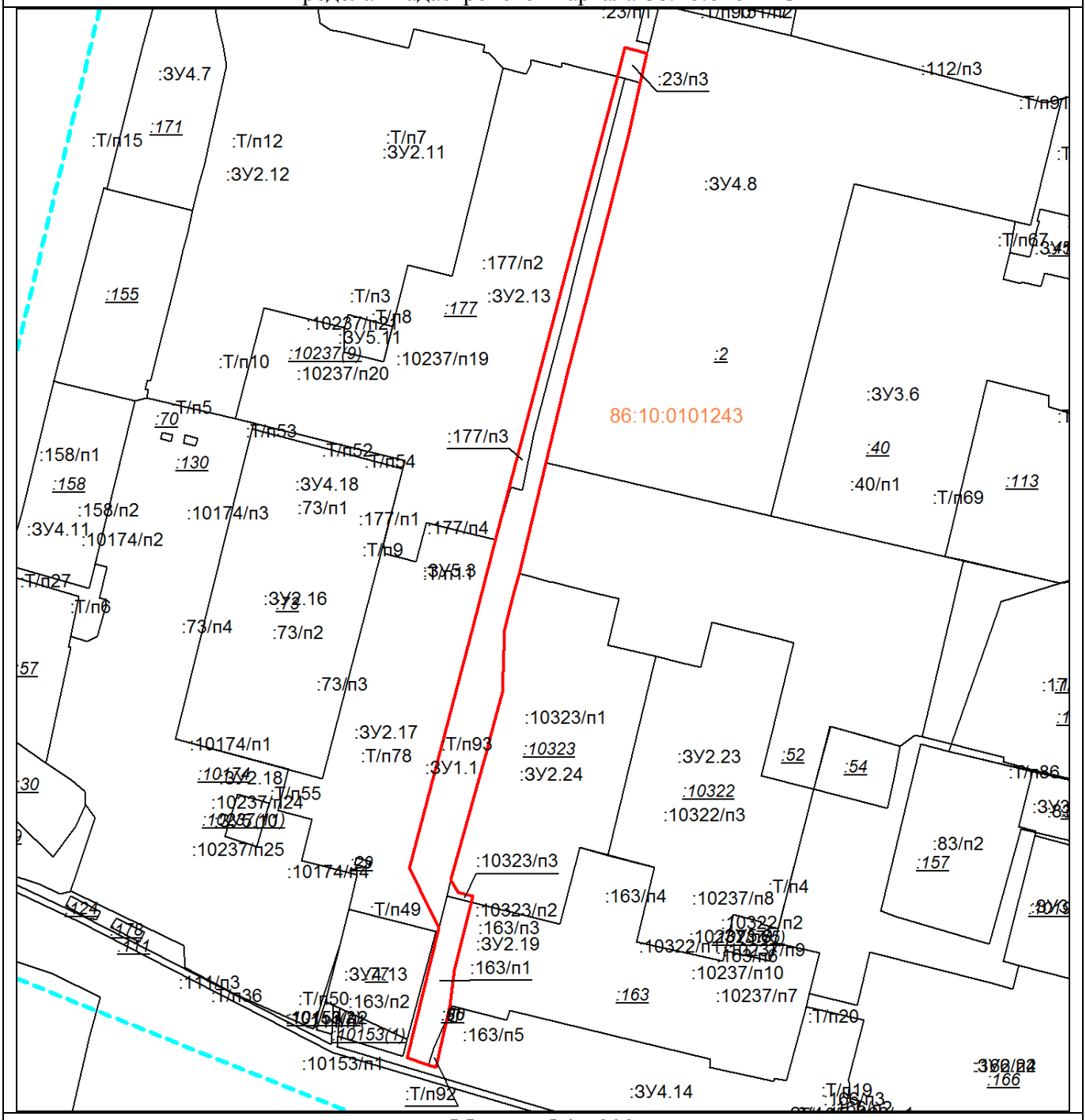

Масштаб 1:1900

Условные обозначения:

————	– существующие границы земельных участков, имеющиеся в ЕГРН сведения о которых достаточны для определения их местоположения,
————	– образованная граница земельного участка, сведения о которой достаточны для определения ее местоположения

Площадь образуемого земельного участка :3325 кв.м.
:ЗУ1.1 = :23/п3+:163/п1+:177/п3+:10323/п3+:Т/п92+:Т/п93

Условный номер образуемого земельного участка:		**:ЗУ1.1**	Площадь образуемого земельного участка, м^2:		3325
Точка, №	X	Y	Точка, №	X	Y

1	981814,43	3574470,95	16	981546,77	3574415,53
2	981810,28	3574469,93	17	981523,33	3574409,79
3	981788,4	3574464,99	18	981512,14	3574408,24
4	981738,03	3574452,06	19	981492,57	3574403,77
5	981712,76	3574445,42	20	981493,23	3574401,39
6	981684,44	3574438,64	21	981495,43	3574394,73
7	981649,13	3574430,24	22	981536,74	3574404,84
8	981643,47	3574428,71	23	981541,95	3574402,23
9	981631,5	3574425,6	24	981555,66	3574395,37
10	981611,52	3574424,86	25	981632,94	3574415,7
11	981606,27	3574423,5	26	981661,22	3574423,13
12	981597,64	3574421,14	27	981806,89	3574461,45
13	981593,04	3574419,9	28	981816,18	3574463,9
14	981552,03	3574408,5	1	981814,43	3574470,95
15	981547,92	3574410,9			

Схема расположения образуемого земельного участка :ЗУ1.2 на кадастровом плане территории в пределах кадастрового квартала 86:10:0101243

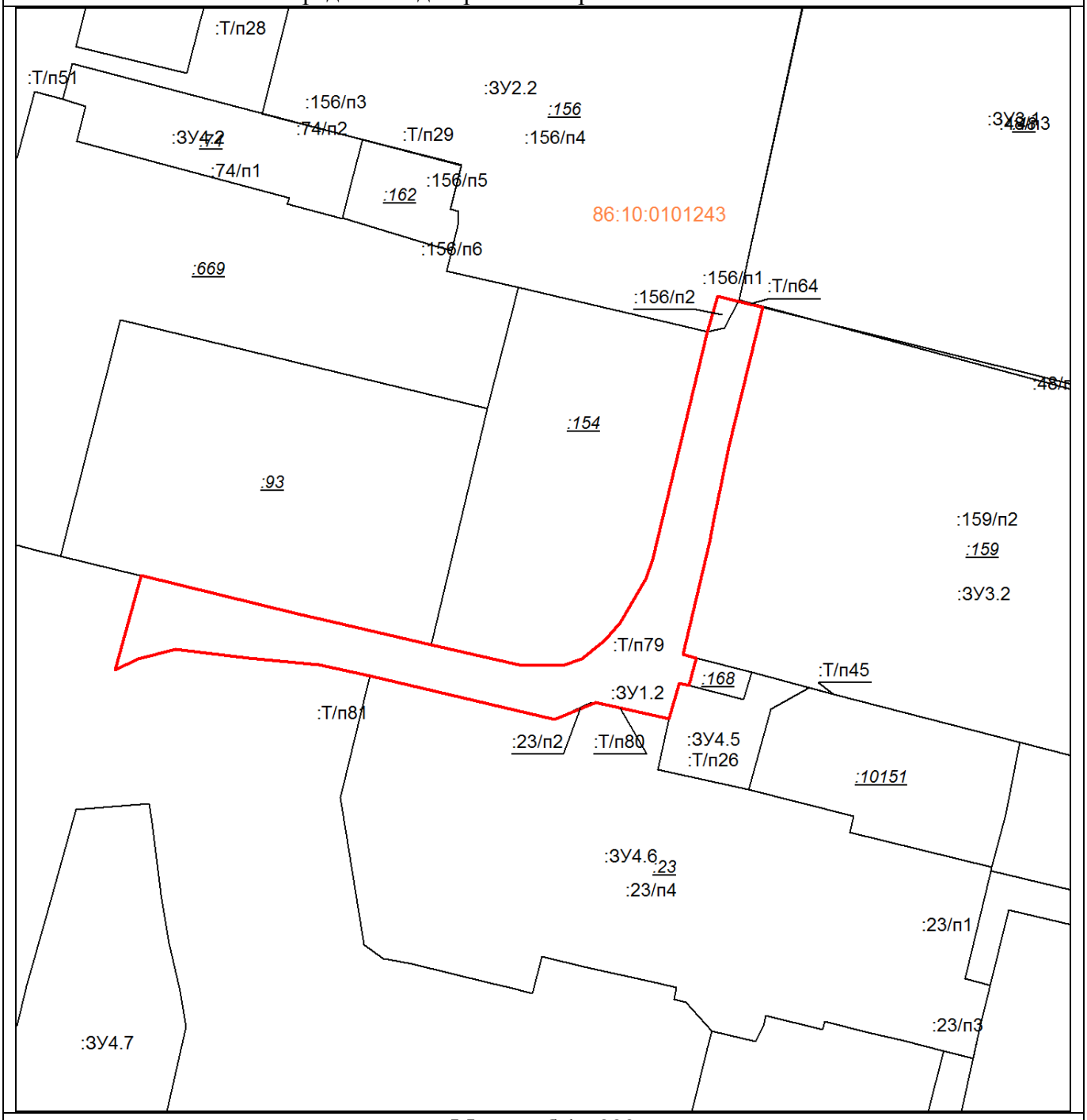

Масштаб 1:1000

Условные обозначения:

————————	– существующие границы земельных участков, имеющиеся в ЕГРН сведения о которых достаточны для определения их местоположения,
————————	– образованная граница земельного участка, сведения о которой достаточны для определения ее местоположения

Площадь образуемого земельного участка : 1360 кв.м.
:ЗУ1.2 = :23/п2+:156/п2+:Т/п79

Условный номер образуемого земельного участка:		**:ЗУ1.2**	Площадь образуемого земельного участка, м^2:		1360
Точка, №	X	Y	Точка, №	X	Y
1	981931,44	3574429,54	18	981871,76	3574329,28

2	981930,41	3574433,66	19	981869,91	3574325,47
3	981907,15	3574427,94	20	981885,59	3574329,83
4	981901,15	3574426,76	21	981885,67	3574329,85
5	981895,15	3574425,53	22	981879,3	3574355,98
6	981891,27	3574424,76	23	981877,89	3574361,89
7	981872,5	3574420,29	24	981874,06	3574378,34
8	981871,91	3574422,57	25	981870,61	3574393,46
9	981867,34	3574421,27	26	981870,81	3574400,59
10	981867,75	3574419,65	27	981871,81	3574403,4
11	981861,8	3574418,02	28	981874,91	3574407,22
12	981864,49	3574405,83	29	981877,77	3574409,81
13	981861,68	3574398,86	30	981885,25	3574414,2
14	981868,93	3574368,02	31	981888,48	3574415,29
15	981870,77	3574359,58	32	981926,35	3574424,41
16	981871,95	3574347,84	33	981932,31	3574426,1
17	981873,39	3574335,63	1	981931,44	3574429,54

Схема расположения образуемого земельного участка :ЗУ1.3 на кадастровом плане территории в пределах кадастрового квартала 86:10:0101243

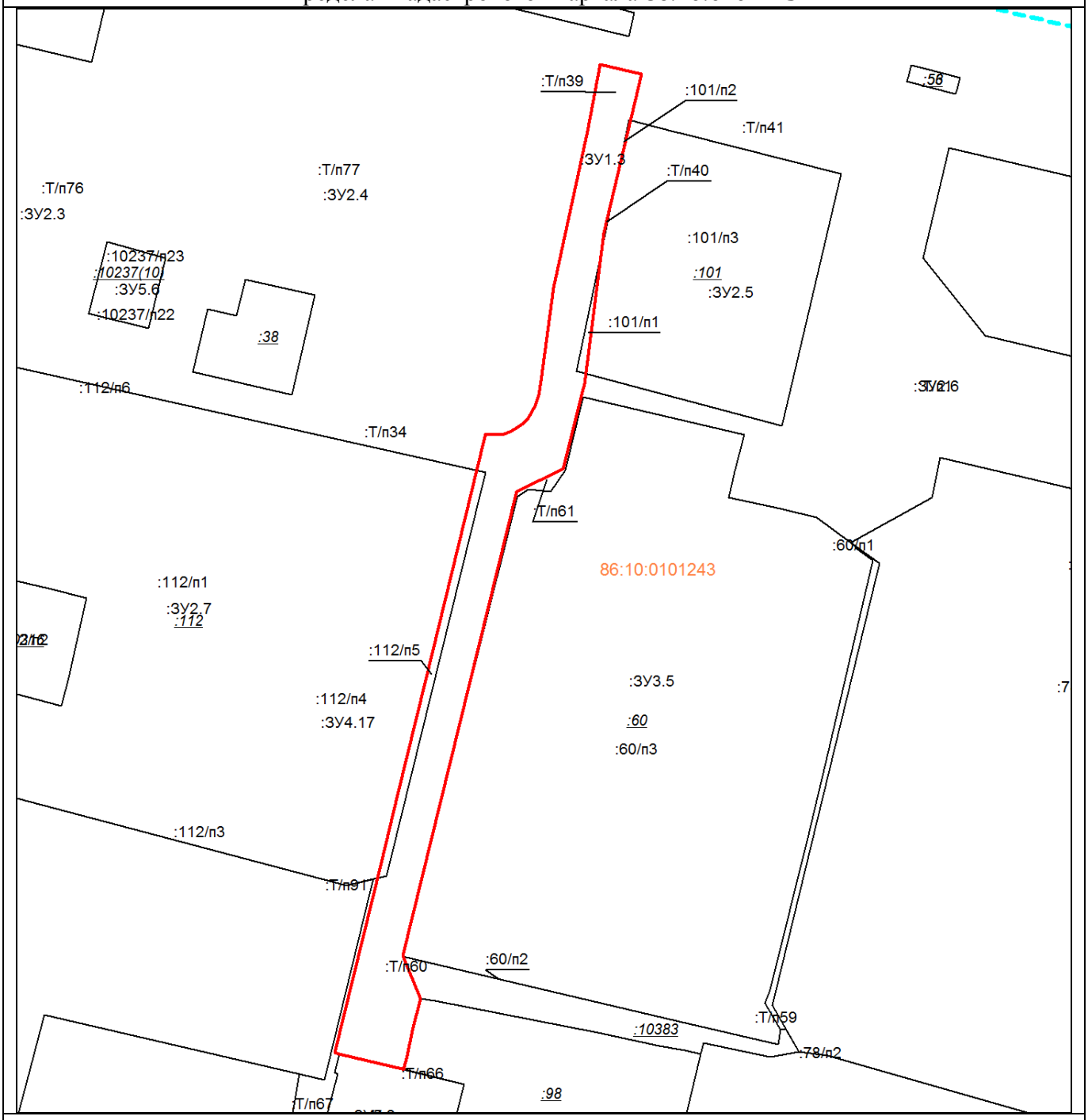

Масштаб 1:1200

Условные обозначения:

———————	– существующие границы земельных участков, имеющиеся в ЕГРН сведения о которых достаточны для определения их местоположения,
———————	– образованная граница земельного участка, сведения о которой достаточны для определения ее местоположения

Площадь образуемого земельного участка : 1912 кв.м.
:ЗУ1.3 = :101/п1+:101/п2+:112/п5+:Т/п39

Условный номер образуемого земельного участка:		**:ЗУ1.3**	Площадь образуемого земельного участка, м^2:		1912
Точка, №	X	Y	Точка, №	X	Y
1	981961,11	3574656,17	18	981887,93	3574624,72

2	981929,32	3574648,62	19	981889,02	3574624,99
3	981899,09	3574644,82	20	981888,96	3574625,3
4	981896,86	3574644,26	21	981888,86	3574626,35
5	981882,08	3574640,5	22	981889,11	3574628,6
6	981877,46	3574631,25	23	981889,51	3574629,78
7	981784,57	3574608,35	24	981890,03	3574630,88
8	981776,02	3574611,99	25	981890,94	3574632,16
9	981769,66	3574610,33	26	981892,08	3574633,35
10	981764,57	3574609,34	27	981894,63	3574634,84
11	981761,85	3574608,56	28	981896,96	3574635,56
12	981761,93	3574608,19	29	981899,64	3574636,13
13	981764,99	3574595,69	30	981918,41	3574638,64
14	981765,21	3574594,8	31	981949,75	3574645,34
15	981803,19	3574604,06	32	981963,06	3574647,96
16	981816,83	3574607,39	1	981961,11	3574656,17
17	981839,76	3574612,98			

Схема расположения образуемого земельного участка :ЗУ1.4 на кадастровом плане территории в пределах кадастрового квартала 86:10:0101243

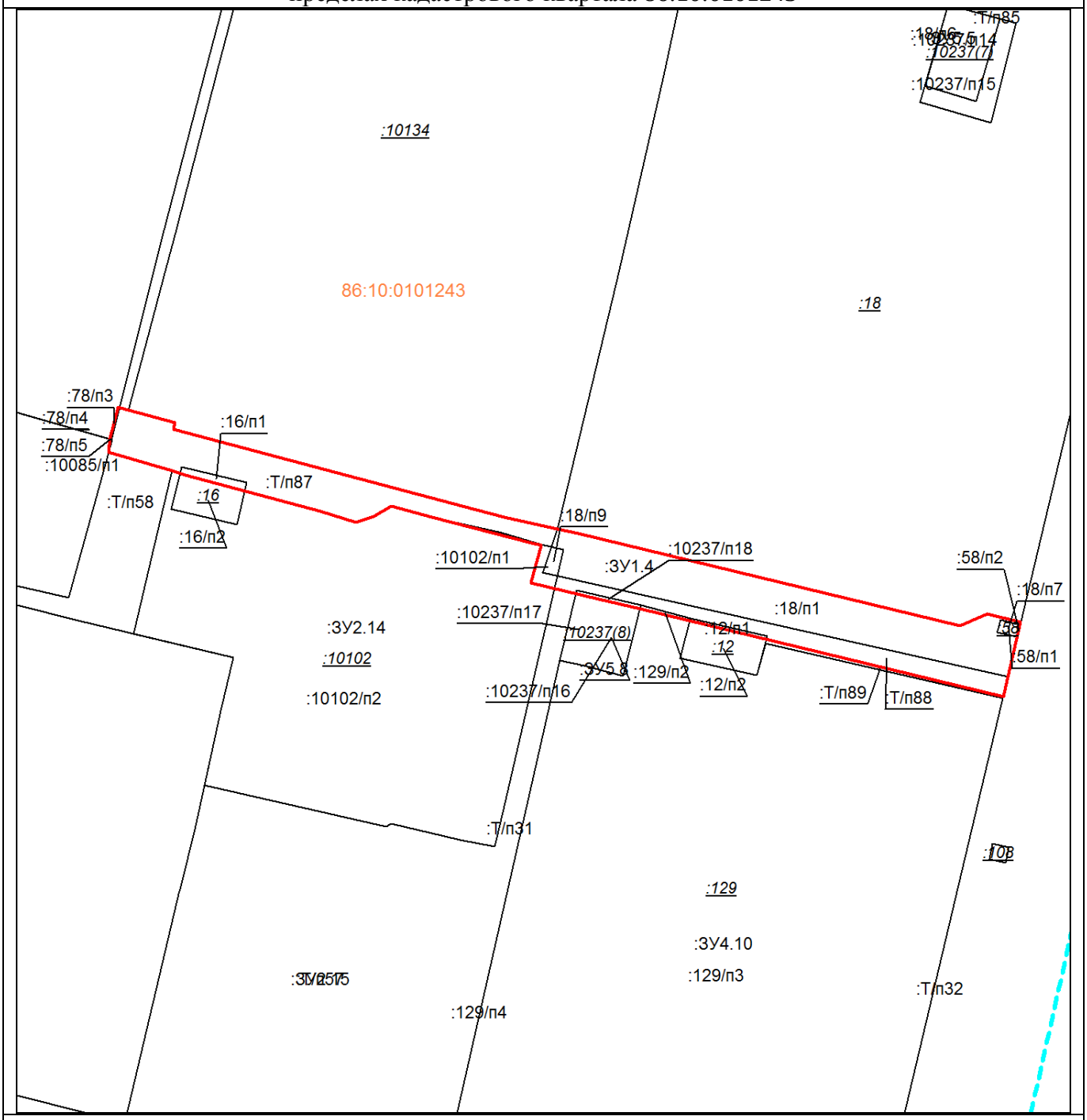

Масштаб 1:1100

Условные обозначения:

———	– существующие границы земельных участков, имеющиеся в ЕГРН сведения о которых достаточны для определения их местоположения,
———	– образованная граница земельного участка, сведения о которой достаточны для определения ее местоположения

Площадь образуемого земельного участка : 1496 кв.м.
:ЗУ1.4 =:12/п1+:16/п1+:18/п1+:58/п1+:78/п3+:129/п2+:10085/п1+:10102/п1+:10237/п18+:Т/п87+:Т/п88

Условный номер образуемого земельного участка:		**:ЗУ1.4**	Площадь образуемого земельного участка, м^2:		1496
Точка, №	X	Y	Точка, №	X	Y

1	981749,71	3574767,68	16	981724,81	3574843,39
2	981747,41	3574776,2	17	981725,25	3574841,73
3	981746,12	3574775,96	18	981729,98	3574823,41
4	981731,38	3574831,47	19	981732,05	3574815,86
5	981729,96	3574836,72	20	981730,16	3574812,62
6	981727,79	3574846,42	21	981729,03	3574809,37
7	981727,08	3574850,19	22	981731,02	3574802,9
8	981710,06	3574920,34	23	981737,7	3574778,07
9	981712,19	3574925,3	24	981738,13	3574776,88
10	981710,71	3574931,51	25	981738,49	3574775,68
11	981700,7	3574929,13	26	981741,95	3574763,97
12	981696,99	3574928,29	27	981744,48	3574764,22
13	981713,14	3574861,56	28	981750,23	3574765,73
14	981714,97	3574854	1	981749,71	3574767,68
15	981717,98	3574841,57			

Схема расположения образуемого земельного участка :ЗУ1.5 на кадастровом плане территории в пределах кадастрового квартала 86:10:0101243

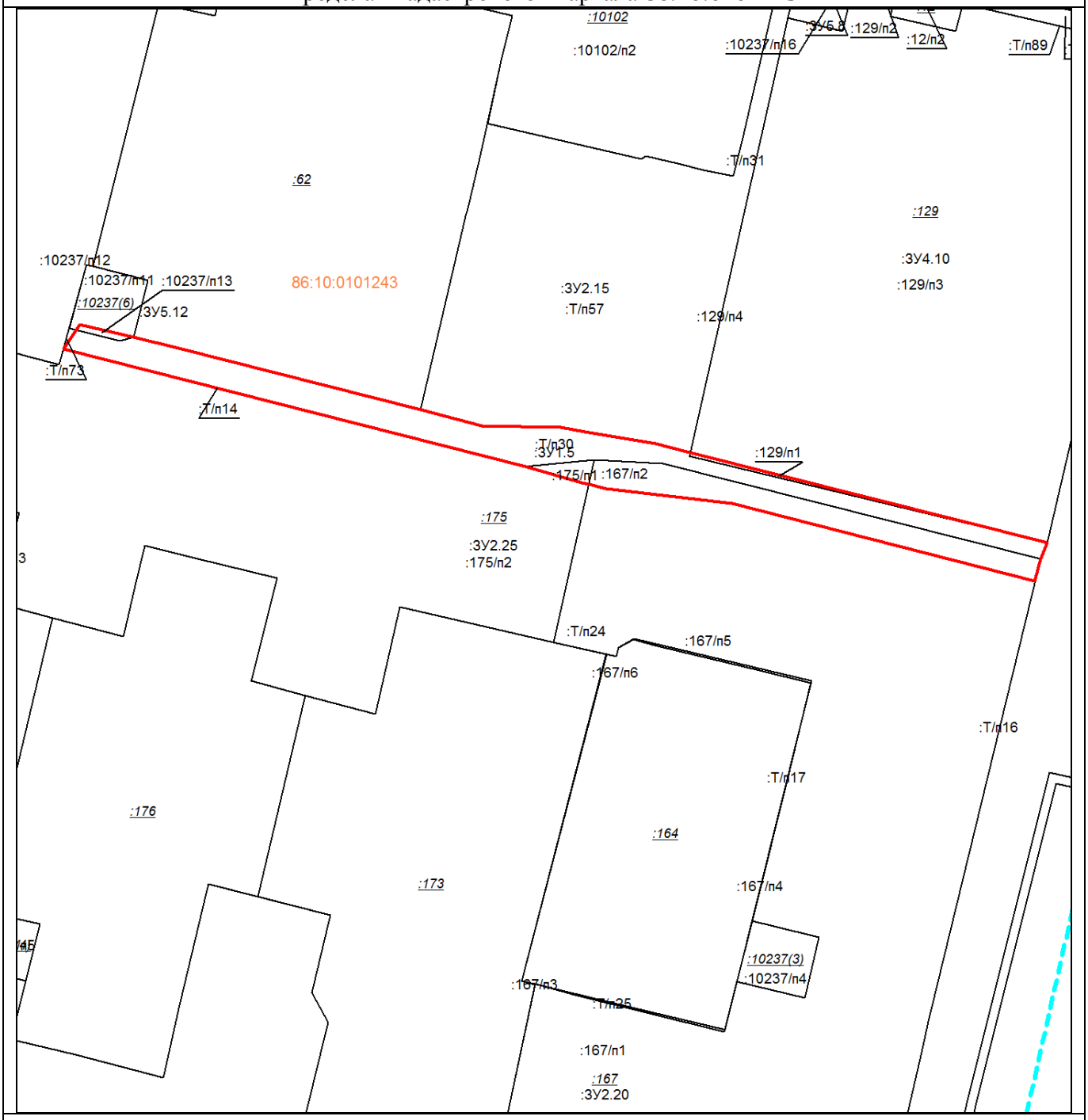

Масштаб 1:1300

Условные обозначения:

———————	– существующие границы земельных участков, имеющиеся в ЕГРН сведения о которых достаточны для определения их местоположения,
———————	– образованная граница земельного участка, сведения о которой достаточны для определения ее местоположения

Площадь образуемого земельного участка:1704 кв.м.
:ЗУ1.5 = :129/п1+:167/п2+:175/п1+:10237/п13+:Т/п30

Условный номер образуемого земельного участка:		**:ЗУ1.5**	Площадь образуемого земельного участка, м^2:		1704
Точка, №	X	Y	Точка, №	X	Y
1	981634,49	3574704,83	11	981581,69	3574900,32

2	981632,05	3574714,69	12	981598,51	3574834,69
3	981618,78	3574767	13	981601,71	3574807,28
4	981615,29	3574780,33	14	981602,62	3574803,57
5	981614,91	3574797,48	15	981602,98	3574802,08
6	981614,01	3574802,69	16	981606,43	3574789,82
7	981611,4	3574817,99	17	981631,89	3574689,63
8	981609,43	3574825,48	18	981637,29	3574693,12
9	981590,03	3574902,91	1	981634,49	3574704,83
10	981586,49	3574901,48			

Схема расположения образуемого земельного участка :ЗУ2.1 на кадастровом плане территории в пределах кадастрового квартала 86:10:0101243

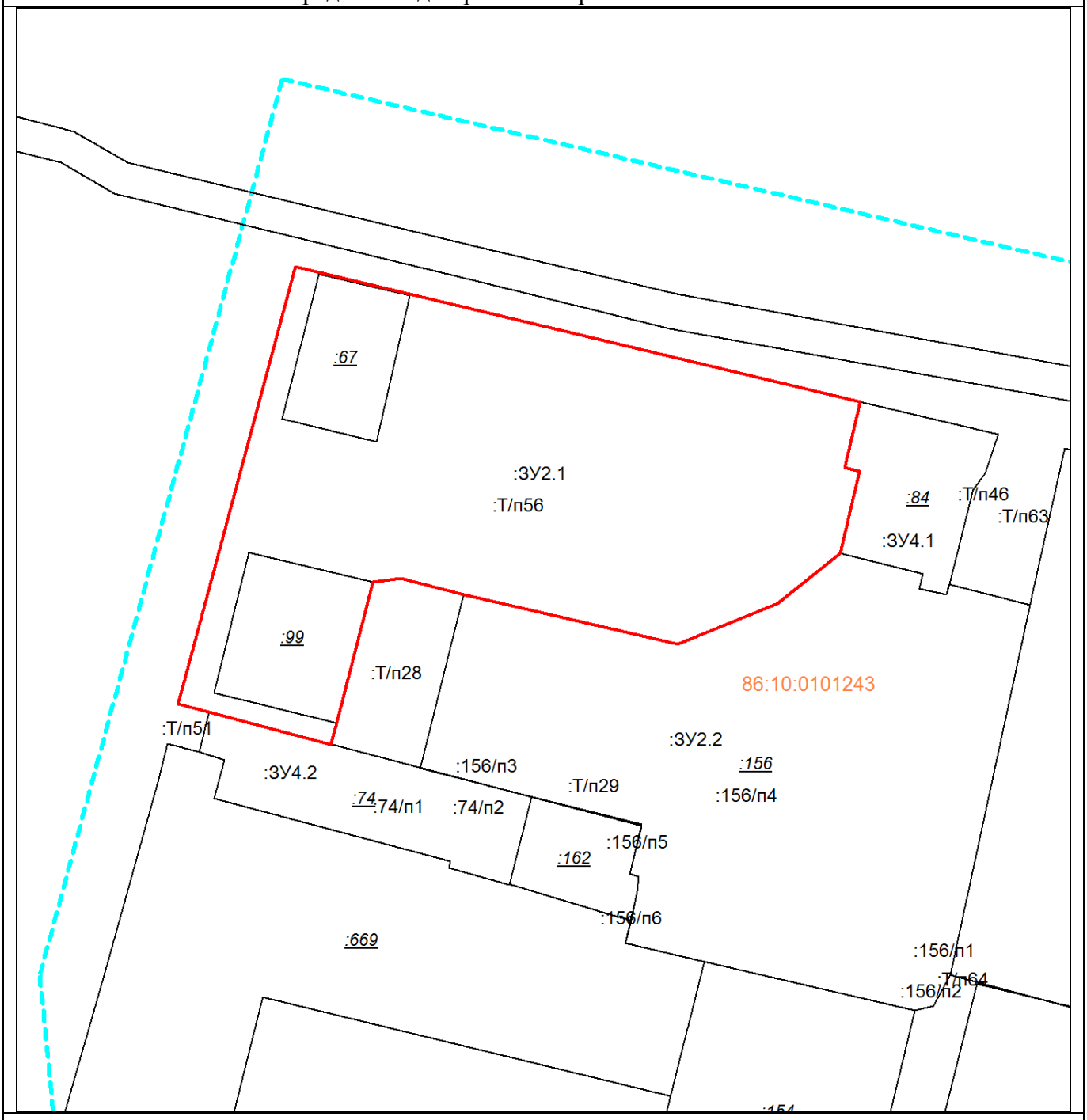

Масштаб 1:900

Условные обозначения:

_____	– существующие границы земельных участков, имеющиеся в ЕГРН сведе-

	ния о которых достаточны для определения их местоположения,
_____	– образованная граница земельного участка, сведения о которой достаточны для определения ее местоположения

Площадь образуемого земельного участка : 4217 кв.м.
:ЗУ 2.1 = :67+:99+:Т/п56

Условный номер образуемого земельного участка:		**:ЗУ2.1**	Площадь образуемого земельного участка, м^2:		4217
Точка, №	X	Y	Точка, №	X	Y
1	982017,79	3574416,12	10	981978,2	3574339,72
2	982007,96	3574413,77	11	981969,51	3574337,45
3	982007,42	3574416,04	12	981966,36	3574336,63
4	981995,04	3574413,17	13	981971,15	3574318,3
5	981987,46	3574403,74	14	981972,37	3574313,67
6	981981,37	3574388,71	15	981975,15	3574314,42
7	981988,88	3574356,52	16	981996,23	3574320,03
8	981991,3	3574347,13	17	982038,16	3574331,21
9	981990,7	3574342,95	1	982017,79	3574416,12

Схема расположения образуемого земельного участка :ЗУ2.2 на кадастровом плане территории в пределах кадастрового квартала 86:10:0101243

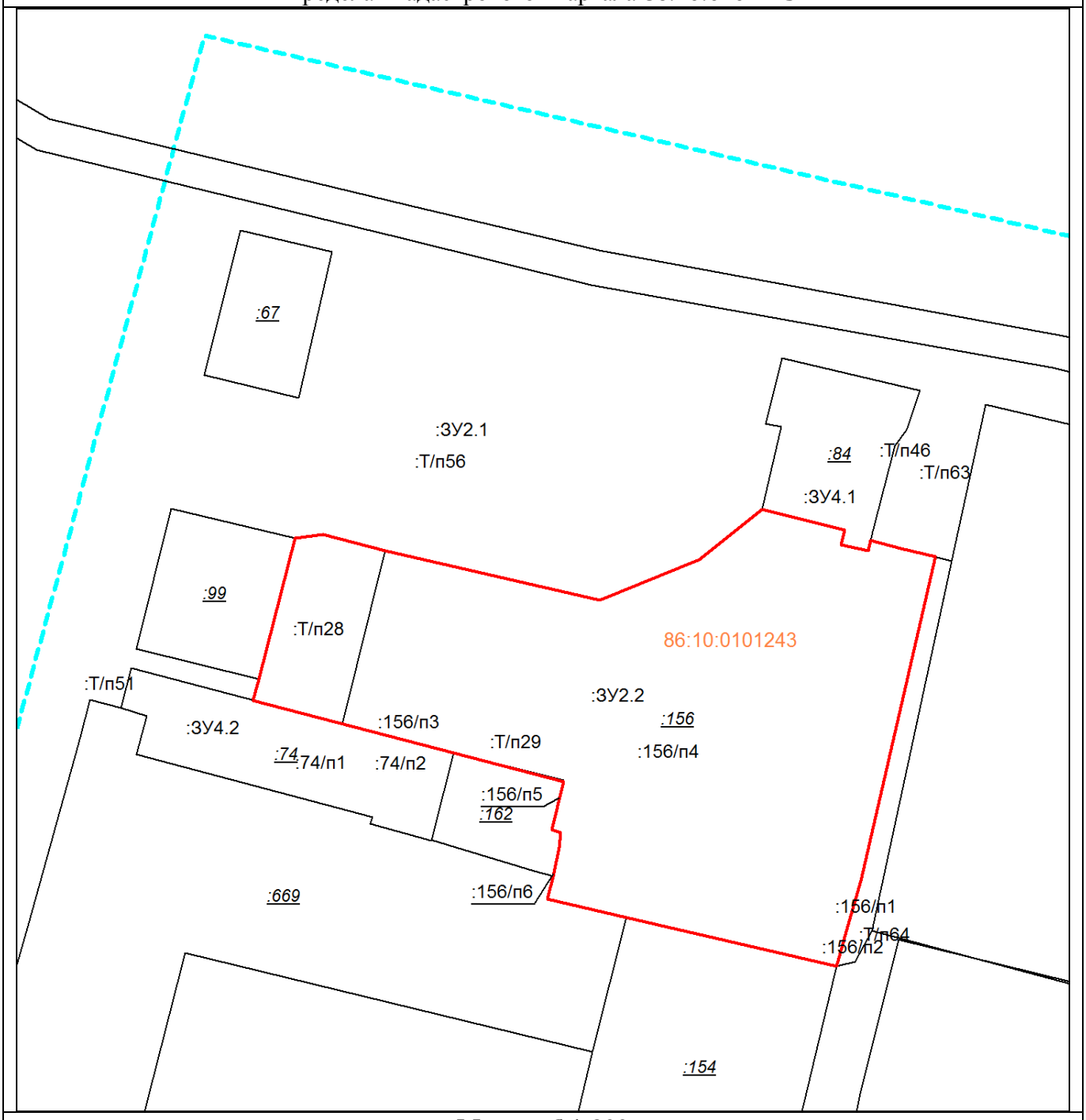

Масштаб 1:900

Условные обозначения:

————	– существующие границы земельных участков, имеющиеся в ЕГРН сведения о которых достаточны для определения их местоположения,
————	– образованная граница земельного участка, сведения о которой достаточны для определения ее местоположения

Площадь образуемого земельного участка:4068 кв.м.
:ЗУ 2.2 = :156/п4+:Т/п28+:Т/п29

Условный номер образуемого земельного участка:		**:ЗУ2.2**	Площадь образуемого земельного участка, м^2:		4068
Точка, №	X	Y	Точка, №	X	Y
1	981991,95	3574425,6	15	981946,87	3574381,51

2	981989,72	3574425,08	16	981954,1	3574383,28
3	981988,88	3574429,14	17	981958,47	3574366,8
4	981990,38	3574429,52	18	981966,36	3574336,63
5	981989,22	3574434,06	19	981969,51	3574337,45
6	981987,9	3574439,27	20	981978,2	3574339,72
7	981939,22	3574428,04	21	981990,7	3574342,95
8	981932,31	3574426,1	22	981991,3	3574347,13
9	981926,35	3574424,41	23	981988,88	3574356,52
10	981933,73	3574392,77	24	981981,37	3574388,71
11	981936,49	3574380,92	25	981987,46	3574403,74
12	981939,95	3574381,73	26	981995,04	3574413,17
13	981944,2	3574382,69	1	981991,95	3574425,6
14	981946,43	3574382,89			

Схема расположения образуемого земельного участка :ЗУ2.3 на кадастровом плане территории в пределах кадастрового квартала 86:10:0101243

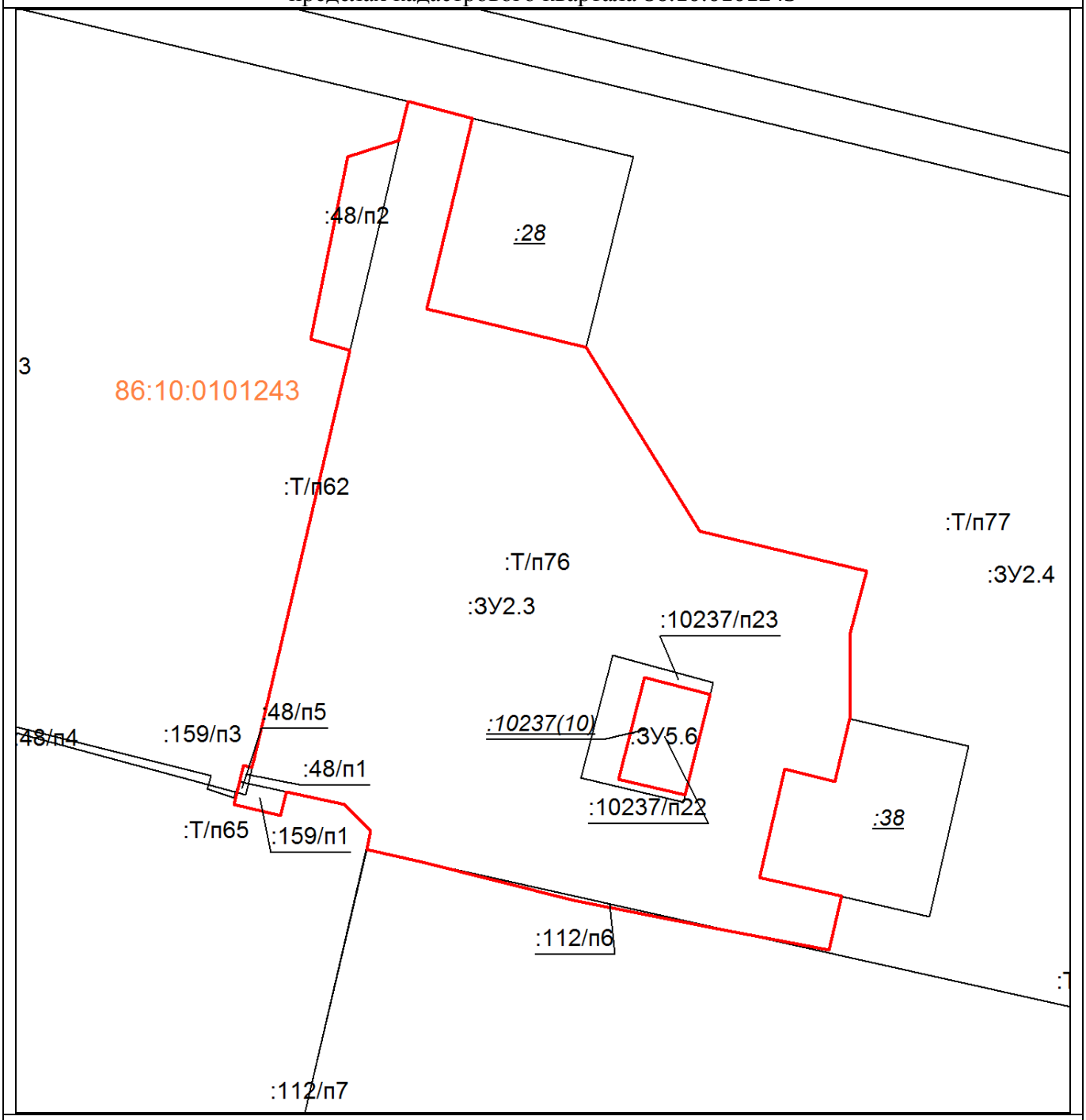

Масштаб 1:700

Условные обозначения:

———————	– существующие границы земельных участков, имеющиеся в ЕГРН сведения о которых достаточны для определения их местоположения,
———————	– образованная граница земельного участка, сведения о которой достаточны для определения ее местоположения

Площадь образуемого земельного участка: 3720 кв.м.
:ЗУ 2.3 = :48/п1+:48/п2+:112/п6+:159/п1+:10237/п23+:Т/п76

Условный номер образуемого земельного участка:		**:ЗУ2.3**	Площадь образуемого земельного участка, м^2:		3720
Точка, №	X	Y	Точка, №	X	Y
1	981990,18	3574532,77	21	981909,96	3574517,86
2	981985,77	3574531,72	22	981911,47	3574511,05

3	981969,94	3574527,95	23	981908,7	3574510,35
4	981967,88	3574527,47	24	981909,98	3574504,91
5	981966,42	3574533,69	25	981911,38	3574505,28
6	981963,41	3574546,12	26	981914,6	3574506,05
7	981941,9	3574559,34	27	981914,34	3574507,02
8	981937,27	3574578,89	28	981915,16	3574507,21
9	981930,12	3574576,98	29	981963,08	3574518,46
10	981920,02	3574576,91	30	981964,35	3574513,91
11	981912,69	3574575,18	31	981985,72	3574518,17
12	981914,1	3574569,33	32	981987,6	3574524,2
13	981901,47	3574566,39	33	981992,18	3574525,27
14	981899,26	3574575,93	1	981990,18	3574532,77
15	981892,98	3574574,45	Внутренний контур		
16	981895,62	3574560,86	34	981912,94	3574549,90
17	981898,8	3574544,67	35	981911,09	3574557,61
18	981903,29	3574526,89	36	981922,86	3574560,61
19	981904,74	3574520,42	37	981924,83	3574552,88
20	981906,92	3574520,92	34	981912,94	3574549,90

Схема расположения образуемого земельного участка :ЗУ2.4 на кадастровом плане территории в пределах кадастрового квартала 86:10:0101243

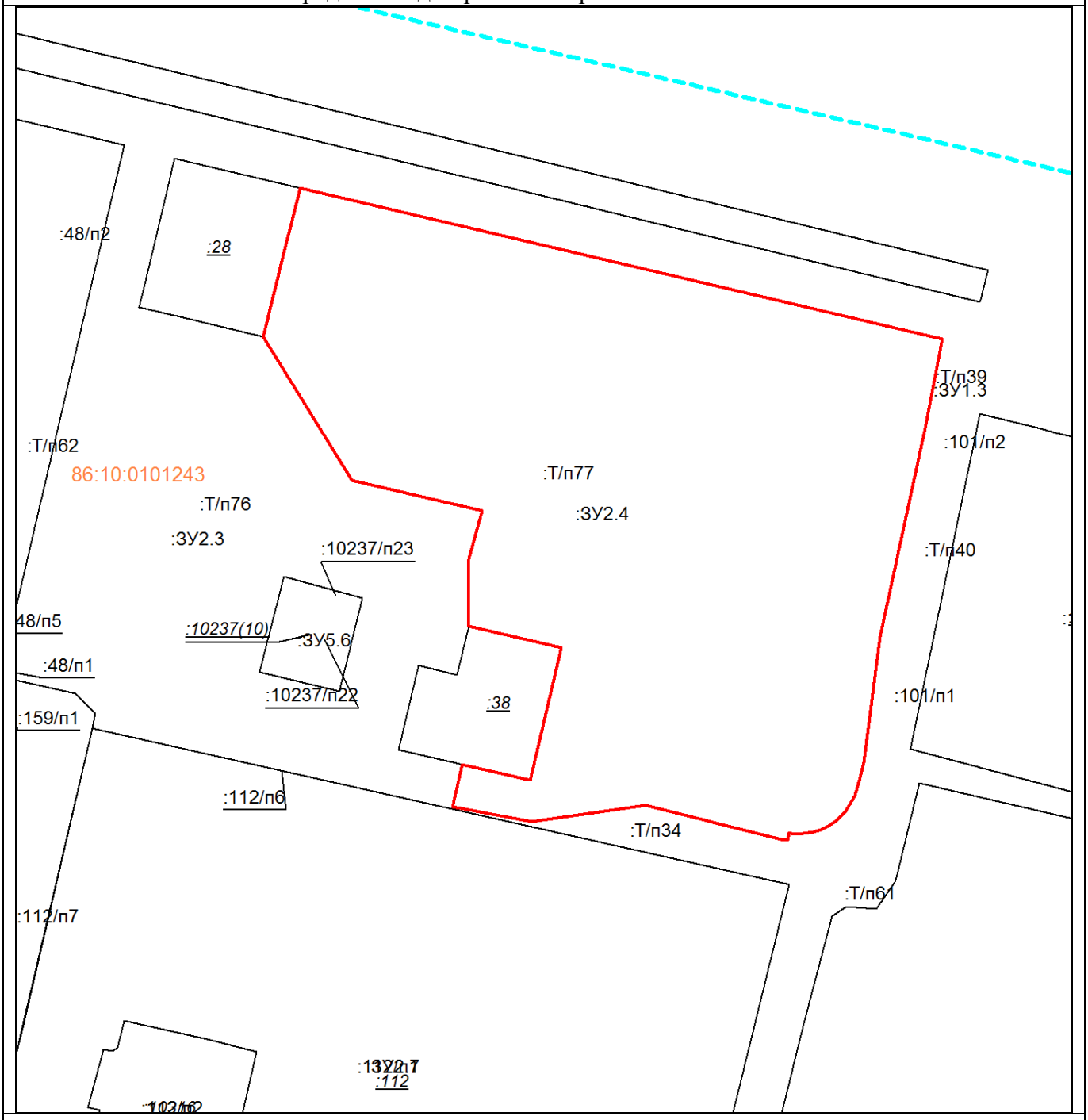

Масштаб 1:900

Условные обозначения:

————	– существующие границы земельных участков, имеющиеся в ЕГРН сведения о которых достаточны для определения их местоположения,
————	– образованная граница земельного участка, сведения о которой достаточны для определения ее местоположения

Площадь образуемого земельного участка : 6066 кв.м.
:ЗУ 2.4 = :Т/п77

Условный номер образуемого земельного участка:		**:ЗУ2.4**	Площадь образуемого земельного участка, м^2:		6066
Точка, №	X	Y	Точка, №	X	Y
1	981963,06	3574647,96	17	981893,1	3574603,44

2	981949,75	3574645,34	18	981890,67	3574586,4
3	981918,41	3574638,64	19	981892,98	3574574,45
4	981899,64	3574636,13	20	981899,26	3574575,93
5	981896,96	3574635,56	21	981896,88	3574586,18
6	981894,63	3574634,84	22	981916,84	3574590,8
7	981892,08	3574633,35	23	981920,02	3574576,91
8	981890,94	3574632,16	24	981930,12	3574576,98
9	981890,03	3574630,88	25	981937,27	3574578,89
10	981889,51	3574629,78	26	981941,9	3574559,34
11	981889,11	3574628,6	27	981963,41	3574546,12
12	981888,86	3574626,35	28	981976,05	3574549,16
13	981888,96	3574625,3	29	981981,24	3574550,51
14	981889,02	3574624,99	30	981985,7	3574551,65
15	981887,93	3574624,72	1	981963,06	3574647,96
16	981888,06	3574623,72			

Схема расположения образуемого земельного участка :ЗУ2.5 на кадастровом плане территории в пределах кадастрового квартала 86:10:0101243

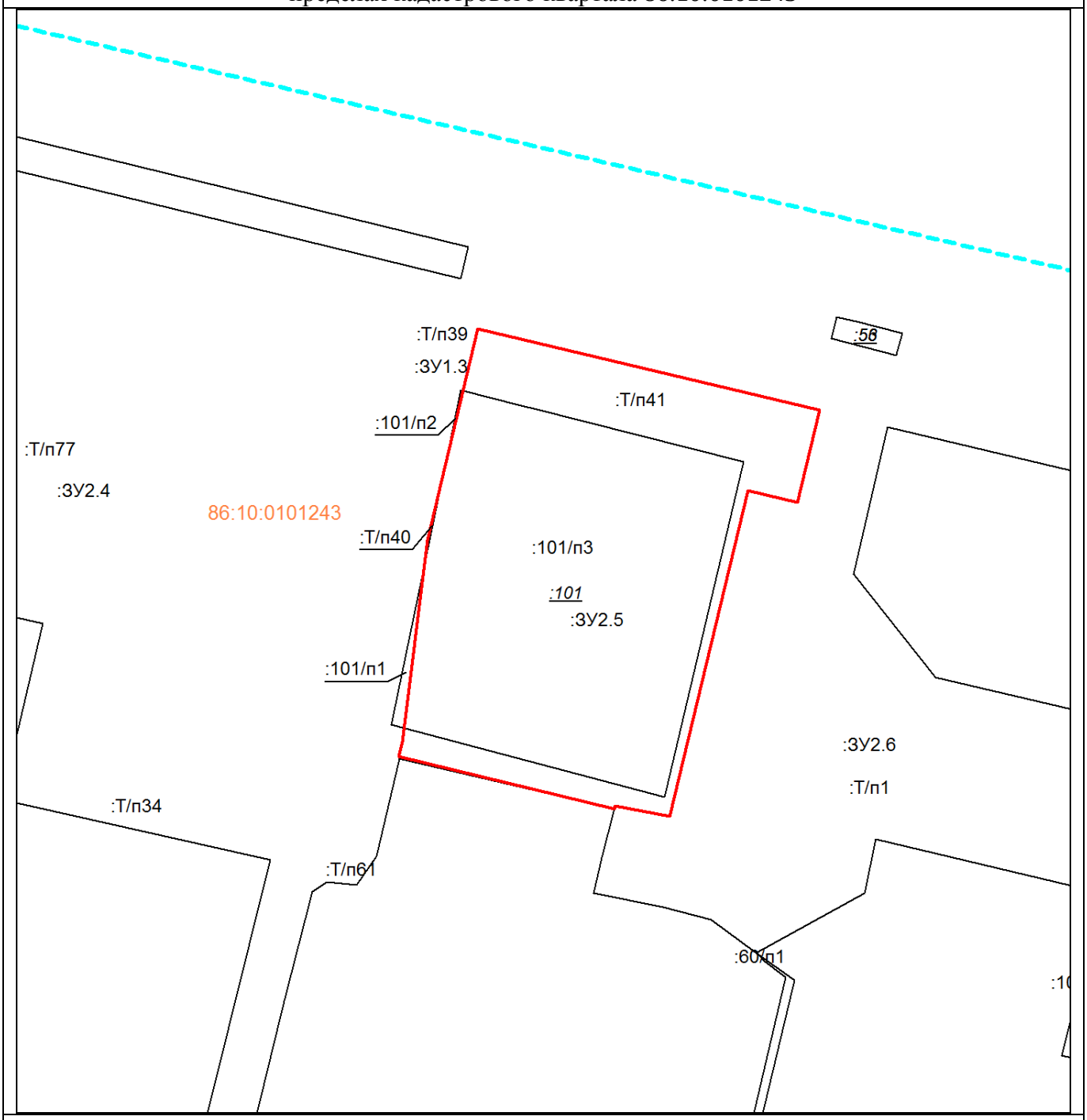

Масштаб 1:900

Условные обозначения:

———	– существующие границы земельных участков, имеющиеся в ЕГРН сведения о которых достаточны для определения их местоположения,
———	– образованная граница земельного участка, сведения о которой достаточны для определения ее местоположения

Площадь образуемого земельного участка : 2994 кв.м.
:ЗУ 2.5 = :101/п3+:Т/п40+:Т/п41

Условный номер образуемого земельного участка:		**:ЗУ2.5**	Площадь образуемого земельного участка, м^2:		2994
Точка, №	X	Y	Точка, №	X	Y
1	981948,92	3574707,55	7	981896,86	3574644,26
2	981935,04	3574704,21	8	981899,09	3574644,82

3	981936,81	3574696,8	9	981929,32	3574648,62
4	981887,82	3574685,01	10	981961,11	3574656,17
5	981889,44	3574676,87	1	981948,92	3574707,55
6	981888,95	3574676,74			

Схема расположения образуемого земельного участка :ЗУ2.6 на кадастровом плане территории в пределах кадастрового квартала 86:10:0101243

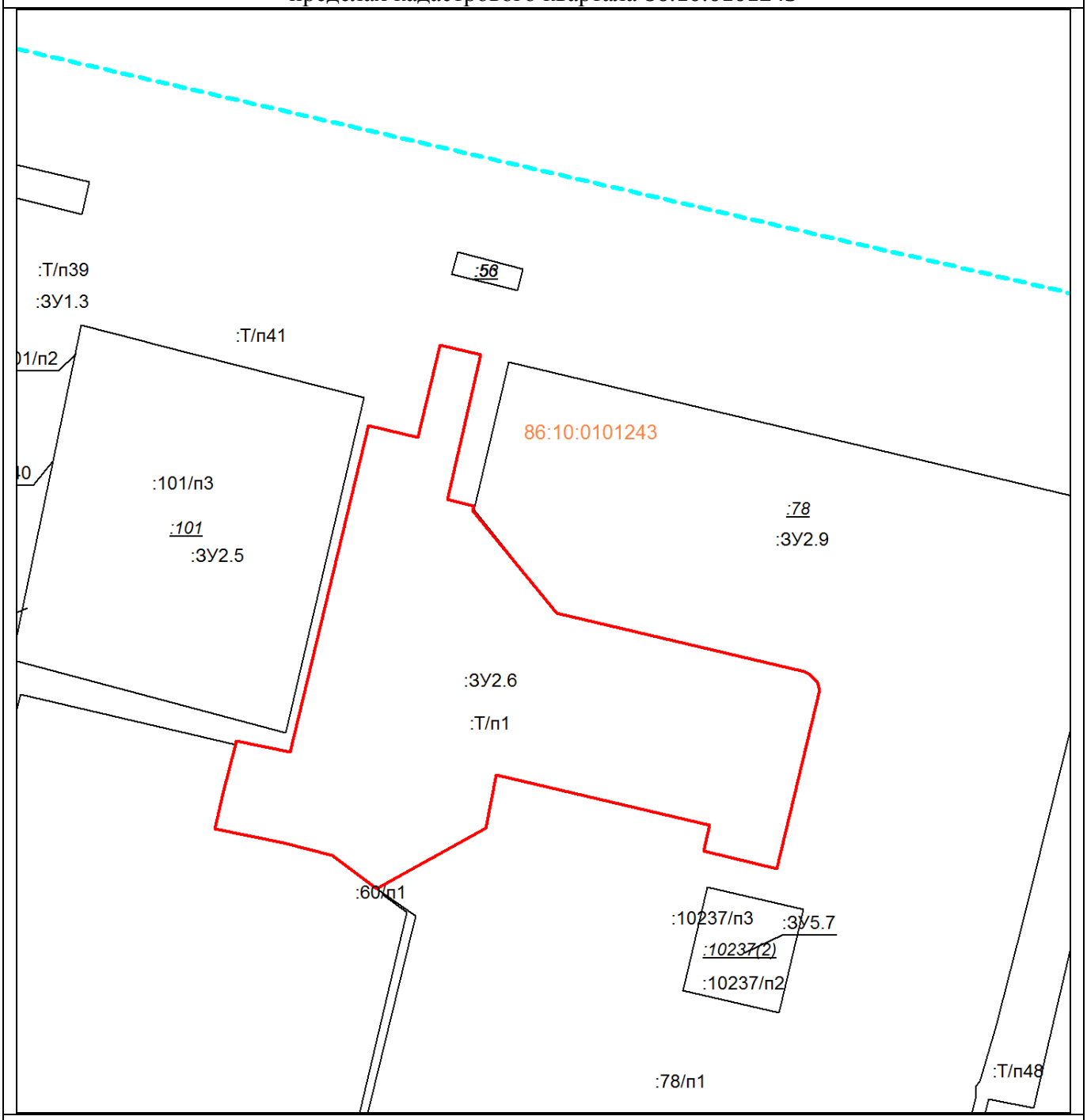

Масштаб 1:900

Условные обозначения:

———————	– существующие границы земельных участков, имеющиеся в ЕГРН сведения о которых достаточны для определения их местоположения,
———————	– образованная граница земельного участка, сведения о которой достаточны для определения ее местоположения

Площадь образуемого земельного участка : 3140 кв.м.
:ЗУ 2.6 = :Т/п1

Условный номер образуемого земельного участка:		**:ЗУ2.6**	Площадь образуемого земельного участка, м^2:		3140
Точка, №	X	Y	Точка, №	X	Y
1	981947,48	3574713,58	14	981876,34	3574714,35
2	981925,75	3574708,67	15	981867,3	3574698

3	981924,77	3574712,59	16	981872,32	3574691,29
4	981924,13	3574712,44	17	981874,15	3574684
5	981908,7	3574724,99	18	981876,26	3574673,62
6	981899,96	3574762,19	19	981881,58	3574674,84
7	981899,46	3574763,11	20	981888,95	3574676,74
8	981898,29	3574764,22	21	981889,44	3574676,87
9	981897,1	3574764,54	22	981887,82	3574685,01
10	981870,24	3574758,15	23	981936,81	3574696,8
11	981872,92	3574747,16	24	981935,04	3574704,21
12	981876,8	3574747,97	25	981948,92	3574707,55
13	981884,36	3574715,97	1	981947,48	3574713,58

Схема расположения образуемого земельного участка :ЗУ2.7 на кадастровом плане территории в пределах кадастрового квартала 86:10:0101243

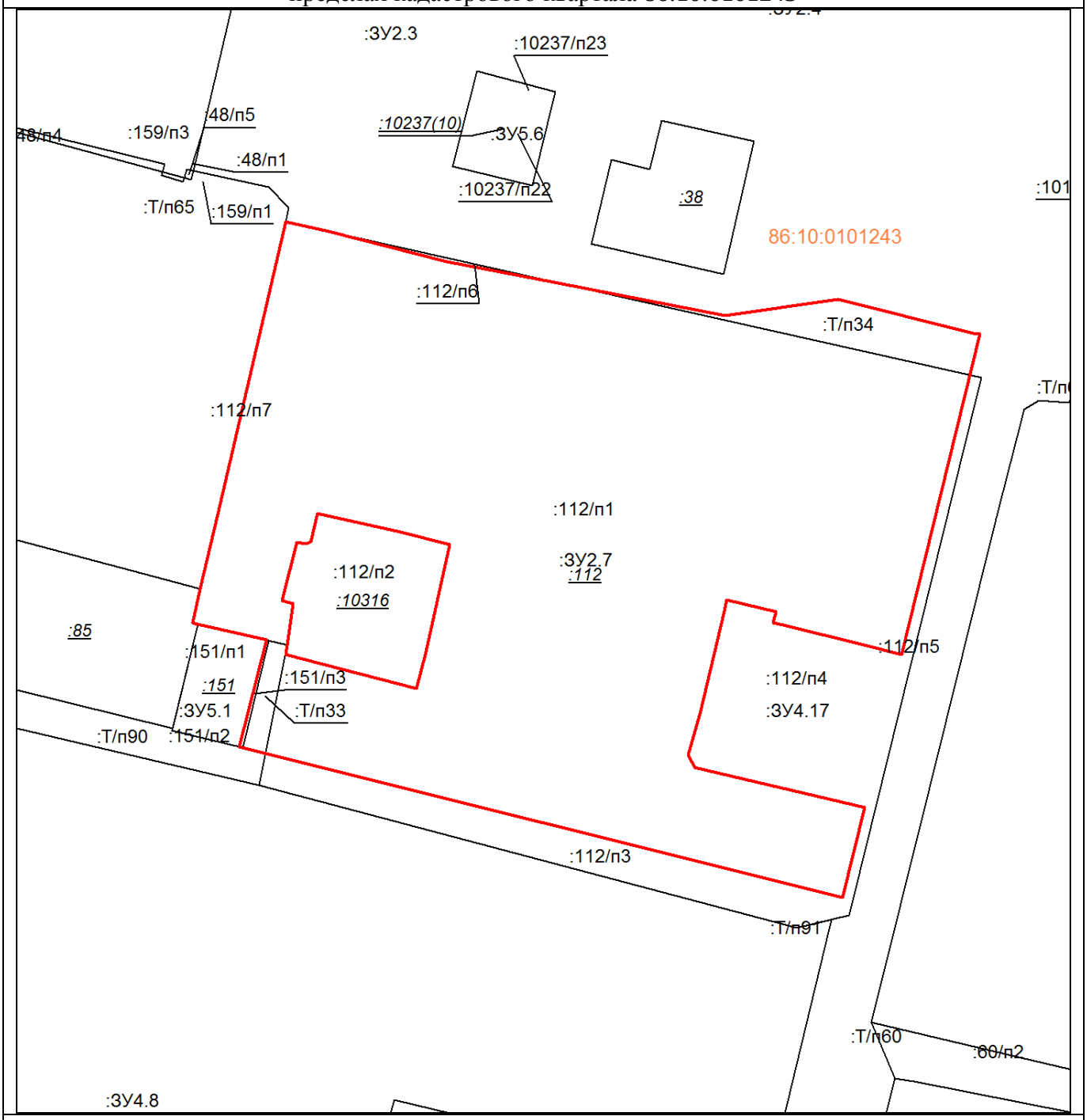

Масштаб 1:900

Условные обозначения:

———	– существующие границы земельных участков, имеющиеся в ЕГРН сведения о которых достаточны для определения их местоположения,
———	– образованная граница земельного участка, сведения о которой достаточны для определения ее местоположения

Площадь образуемого земельного участка : 7225 кв.м.
:ЗУ 2.7 = :112/п1+:151/п3+:Т/п33+:Т/п34

Условный номер образуемого земельного участка:		**:ЗУ2.7**	Площадь образуемого земельного участка, м^2:		7225
Точка, №	X	Y	Точка, №	X	Y
1	981903,29	3574526,89	22	981841,93	3574517,5
2	981898,8	3574544,67	23	981844,3	3574507,26

3	981895,62	3574560,86	24	981844,5	3574506,4
4	981892,98	3574574,45	25	981849,58	3574507,57
5	981890,67	3574586,4	26	981860,79	3574510,19
6	981893,1	3574603,44	27	981904,74	3574520,42
7	981888,06	3574623,72	1	981903,29	3574526,89
8	981887,93	3574624,72	Внутренний контур		
9	981839,76	3574612,98	28	981847,85	3574519,83
10	981841,14	3574607,33	29	981847,42	3574521,57
11	981844,15	3574595,18	30	981841,24	3574520,66
12	981844,51	3574593,7	31	981839,79	3574520,40
13	981846,15	3574594,09	32	981834,66	3574540,08
14	981847,94	3574586,72	33	981840,20	3574541,46
15	981846,26	3574586,36	34	981856,24	3574545,06
16	981830,86	3574582,64	35	981858,12	3574537,59
17	981824,67	3574580,91	36	981860,89	3574525,20
18	981822,75	3574581,9	37	981856,74	3574524,21
19	981816,83	3574607,39	38	981856,34	3574523,49
20	981803,19	3574604,06	39	981856,58	3574522,14
21	981825,85	3574513,49	28	981847,85	3574519,83

Схема расположения образуемого земельного участка :ЗУ2.8 на кадастровом плане территории в пределах кадастрового квартала 86:10:0101243

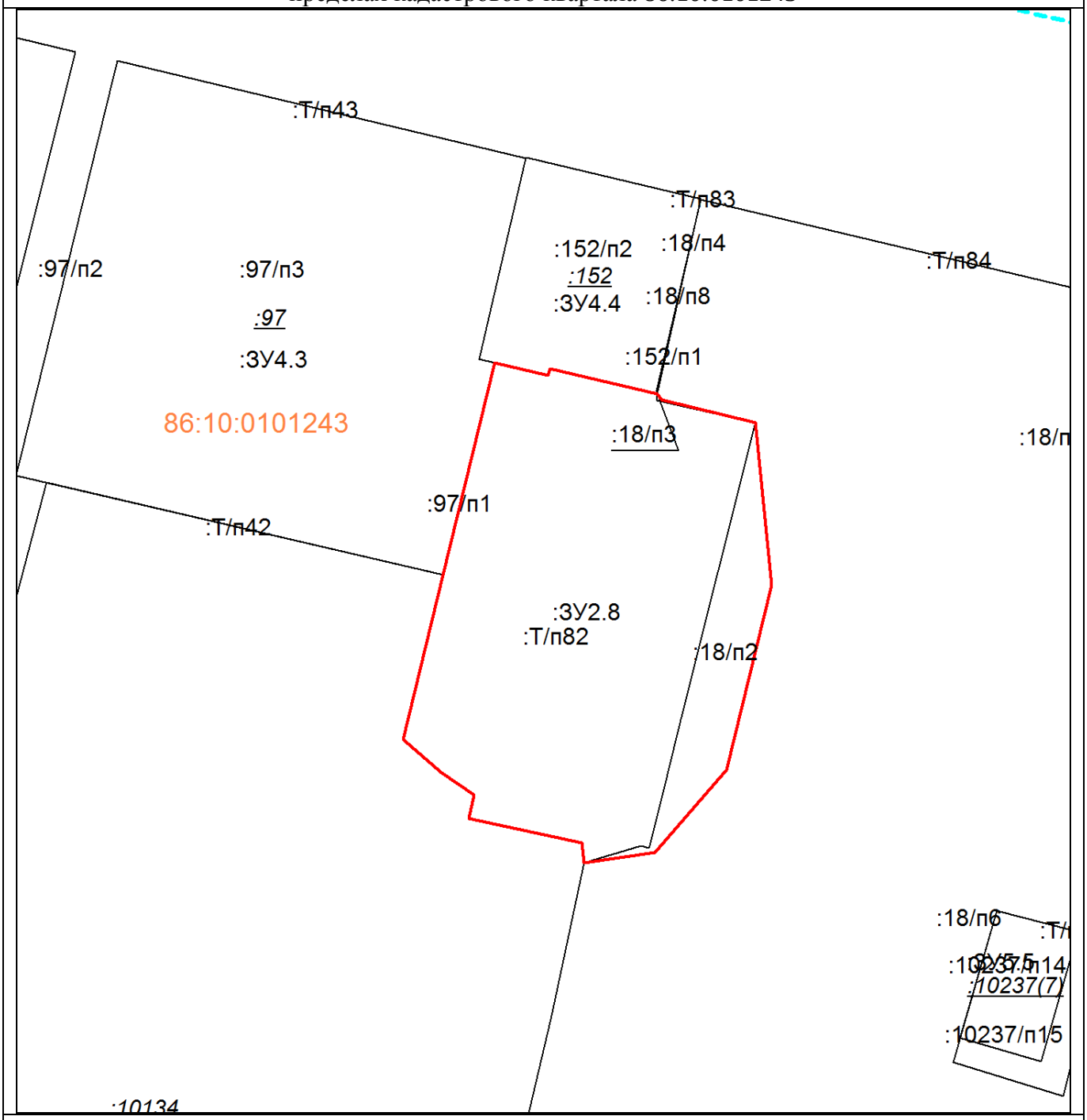

Масштаб 1:700

Условные обозначения:

———————	– существующие границы земельных участков, имеющиеся в ЕГРН сведения о которых достаточны для определения их местоположения,
———————	– образованная граница земельного участка, сведения о которой достаточны для определения ее местоположения

Площадь образуемого земельного участка:1848 кв.м.
:ЗУ 2.8 = :18/п2+:18/п3+:97/п1+:Т/п82

Условный номер образуемого земельного участка:		**:ЗУ2.8**	Площадь образуемого земельного участка, м^2:		1848
Точка, №	X	Y	Точка, №	X	Y
1	981886,56	3574865,79	10	981831,98	3574869,68
2	981887,37	3574866	11	981834,81	3574856,53

3	981884,44	3574878,48	12	981837,54	3574857,14
4	981883,7	3574879,02	13	981840,13	3574853,28
5	981881,04	3574890,03	14	981844,07	3574848,82
6	981862,05	3574891,88	15	981863,27	3574853,47
7	981840,48	3574886,63	16	981888,08	3574859,52
8	981830,83	3574878,27	1	981886,56	3574865,79
9	981829,61	3574869,98			

Схема расположения образуемого земельного участка :ЗУ2.9 на кадастровом плане территории в пределах кадастрового квартала 86:10:0101243

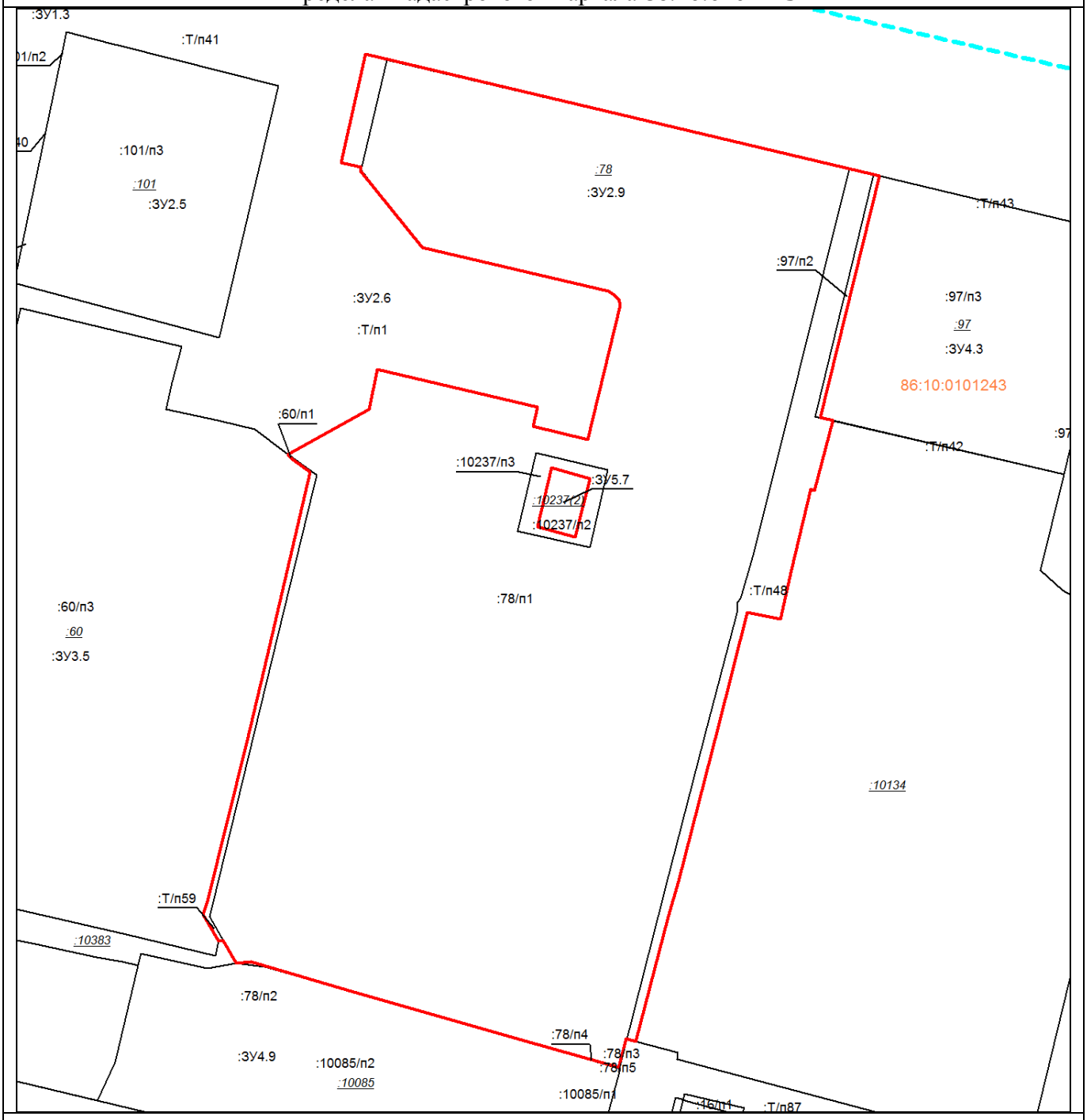

Масштаб 1:1200

Условные обозначения:

————————	– существующие границы земельных участков, имеющиеся в ЕГРН сведения о которых достаточны для определения их местоположения,
————————	– образованная граница земельного участка, сведения о которой достаточ-

	ны для определения ее местоположения				
Площадь образуемого земельного участка :15863 кв.м. :ЗУ 2.9 = :60/п1+:78/п1+:97/п2+:10237/п3+:Т/п48+:Т/п59					
Условный номер образуемого земельного участка:		**:ЗУ2.9**	Площадь образуемого земельного участка, м^2:		15863
Точка, №	X	Y	Точка, №	X	Y
1	981923,32	3574815,39	25	981824,45	3574693,31
2	981923,06	3574816,49	26	981863,7	3574702,48
3	981874,62	3574804,75	27	981866,15	3574699,23
4	981874,05	3574807,14	28	981867,3	3574698
5	981860,09	3574803,46	29	981876,34	3574714,35
6	981860,27	3574802,7	30	981884,36	3574715,97
7	981844,14	3574798,97	31	981876,8	3574747,97
8	981834,28	3574796,74	32	981872,92	3574747,16
9	981835,68	3574789,97	33	981870,24	3574758,15
10	981812,84	3574784,24	34	981897,1	3574764,54
11	981781,82	3574776,22	35	981898,29	3574764,22
12	981774,72	3574774,23	36	981899,46	3574763,11
13	981749,71	3574767,68	37	981899,96	3574762,19
14	981750,23	3574765,73	38	981908,7	3574724,99
15	981744,48	3574764,22	39	981924,13	3574712,44
16	981749,01	3574748	40	981924,77	3574712,59
17	981759,35	3574712,16	41	981925,75	3574708,67
18	981765,59	3574690,68	42	981947,48	3574713,58
19	981765,36	3574687,68	1	981923,32	3574815,39
20	981770	3574685,05	Внутренний контур		
21	981769,73	3574684,05	43	981850,69	3574755,50
22	981775,06	3574680,94	44	981862,47	3574758,51
23	981777,84	3574681,9	45	981864,61	3574750,79
24	981809,39	3574689,74	46	981852,75	3574747,95
			43	981850,69	3574755,50

Схема расположения образуемого земельного участка :ЗУ2.10 на кадастровом плане территории в пределах кадастрового квартала 86:10:0101243

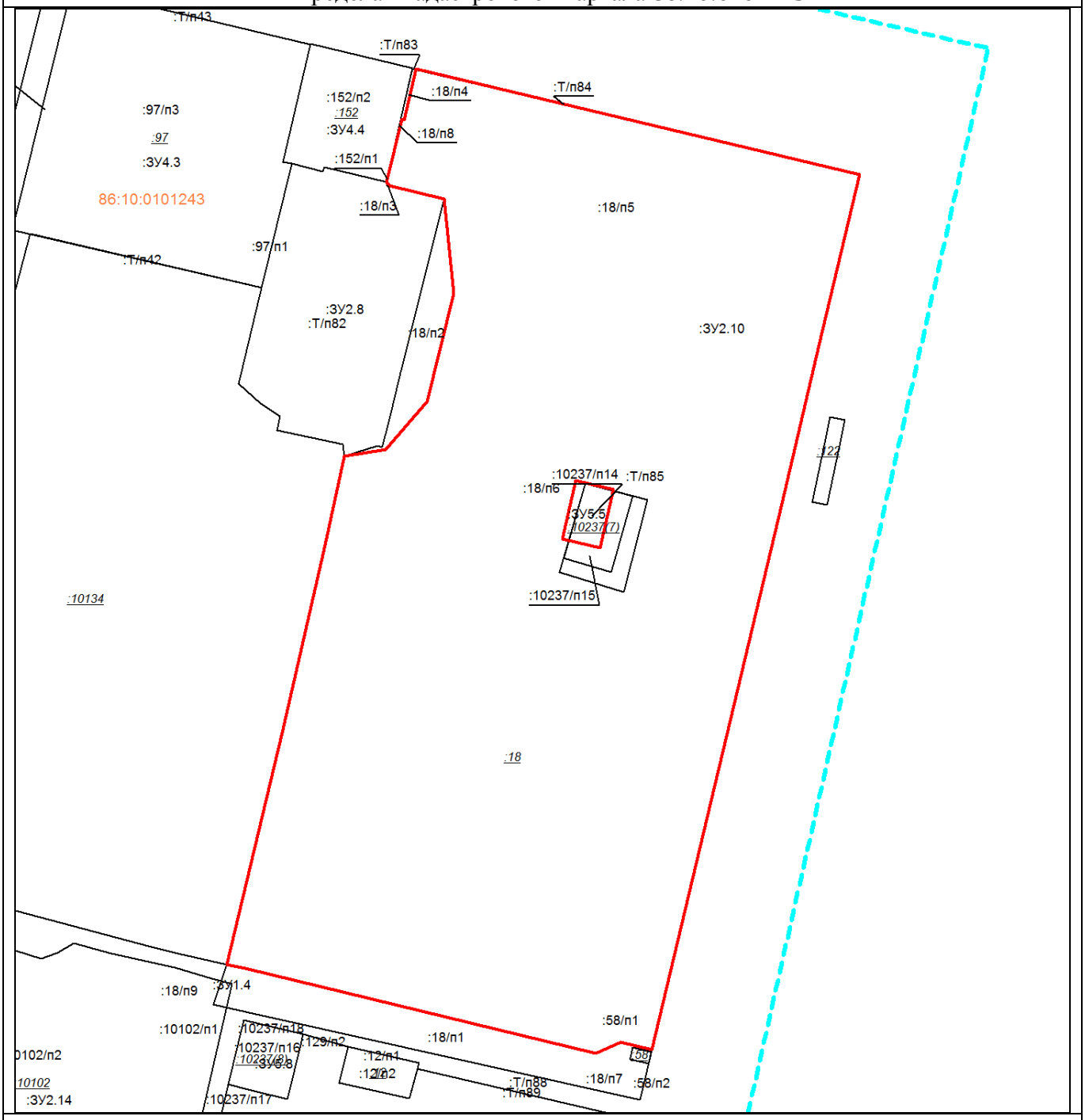

Масштаб 1:1200

Условные обозначения:

———————	– существующие границы земельных участков, имеющиеся в ЕГРН сведения о которых достаточны для определения их местоположения,
———————	– образованная граница земельного участка, сведения о которой достаточны для определения ее местоположения

Площадь образуемого земельного участка:15294 кв.м.
:ЗУ 2.10 = :18/п5+:152/п1+:10237/п15+:Т/п84+:Т/п85

Условный номер образуемого земельного участка:		**:ЗУ2.10**	Площадь образуемого земельного участка, м^2:		15294
Точка, №	X	Y	Точка, №	X	Y
1	981885,88	3574973,13	14	981862,05	3574891,88

2	981851,76	3574965,07	15	981881,04	3574890,03
3	981820,11	3574957,56	16	981883,7	3574879,02
4	981710,71	3574931,51	17	981884,44	3574878,48
5	981712,19	3574925,3	18	981896,96	3574881,49
6	981710,06	3574920,34	19	981896,83	3574882,05
7	981727,08	3574850,19	20	981907,05	3574884,37
8	981727,79	3574846,42	1	981885,88	3574973,13
9	981774,29	3574857,53	Внутренний контур		
10	981811,79	3574866,14	21	981812,98	3574913,63
11	981829,61	3574869,98	22	981811,25	3574921,22
12	981830,83	3574878,27	23	981822,91	3574923,87
13	981840,48	3574886,63	24	981824,72	3574916,30
			21	981812,98	3574913,63

Схема расположения образуемого земельного участка :ЗУ2.11 на кадастровом плане территории в пределах кадастрового квартала 86:10:0101243

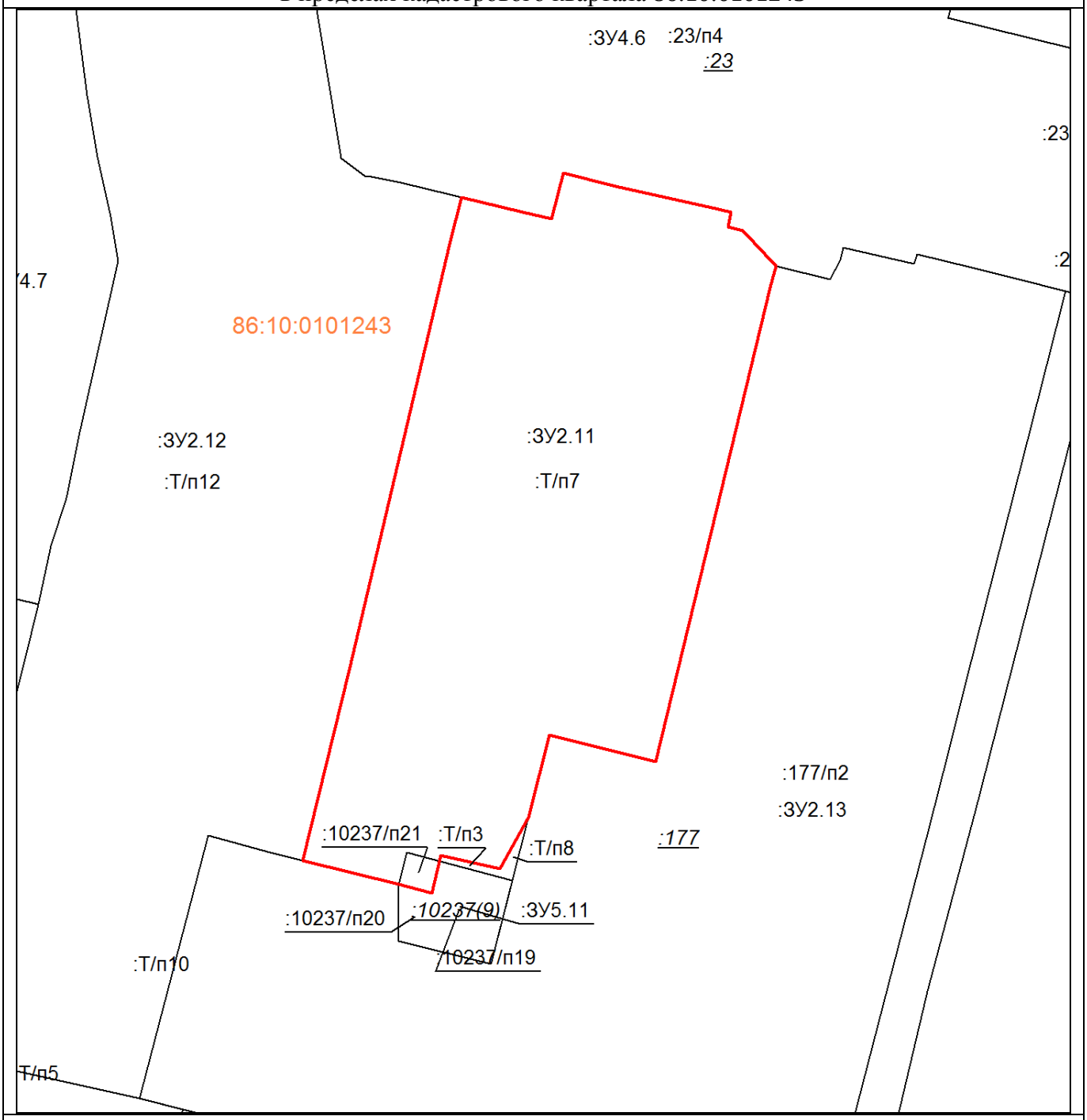

Масштаб 1:800

Условные обозначения:

———	– существующие границы земельных участков, имеющиеся в ЕГРН сведения о которых достаточны для определения их местоположения,
———	– образованная граница земельного участка, сведения о которой достаточны для определения ее местоположения

Площадь образуемого земельного участка:3657 кв.м.
:ЗУ 2.11 = :10237/п21+:Т/п7

Условный номер образуемого земельного участка:		**:ЗУ2.11**	Площадь образуемого земельного участка, м^2:		3657
Точка, №	X	Y	Точка, №	X	Y
1	981820,36	3574403,79	13	981730,98	3574380,35
2	981817,59	3574416,17	14	981725,97	3574379,21

3	981816,89	3574419,19	15	981727,09	3574374,76
4	981814,89	3574418,79	16	981730,28	3574361,93
5	981814,44	3574420,77	17	981755,73	3574368,16
6	981809,63	3574425,17	18	981812,63	3574381,61
7	981806,78	3574424,39	19	981818,85	3574383,18
8	981776,87	3574417,15	20	981817,66	3574388,11
9	981743,51	3574409,07	21	981816,85	3574391,35
10	981747,05	3574394,9	22	981815,96	3574395,14
11	981736,04	3574392,1	23	981822,12	3574396,73
12	981729,16	3574388,31	1	981820,36	3574403,79

Схема расположения образуемого земельного участка :ЗУ2.12 на кадастровом плане территории в пределах кадастрового квартала 86:10:0101243

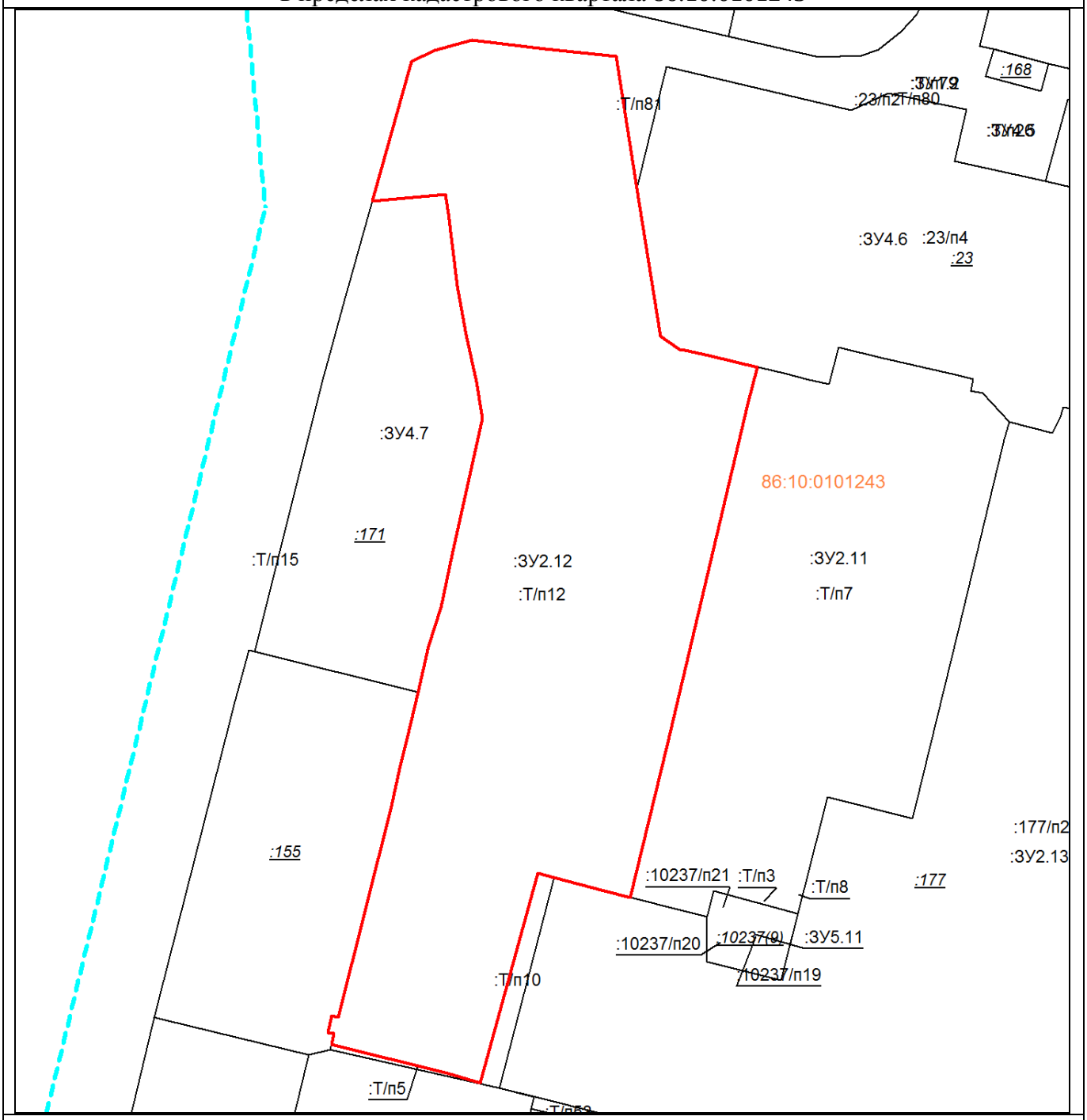

Масштаб 1:1000

Условные обозначения:

———	– существующие границы земельных участков, имеющиеся в ЕГРН сведения о которых достаточны для определения их местоположения,
———	– образованная граница земельного участка, сведения о которой достаточны для определения ее местоположения

Площадь образуемого земельного участка:6496 кв.м.
:ЗУ 2.12 = :Т/п12

Условный номер образуемого земельного участка:		**:ЗУ2.12**	Площадь образуемого земельного участка, м^2:		6496
Точка, №	X	Y	Точка, №	X	Y
1	981871,95	3574347,84	21	981710,36	3574313,29
2	981870,77	3574359,58	22	981745,57	3574322,19

3	981848,59	3574363,06	23	981751,82	3574323,51
4	981824,04	3574367,03	24	981756,83	3574324,78
5	981821,73	3574370,21	25	981764,52	3574326,6
6	981821,63	3574371,11	26	981772,24	3574328,33
7	981820,83	3574375,04	27	981778,69	3574330,34
8	981818,85	3574383,18	28	981787,49	3574332,19
9	981812,63	3574381,61	29	981810,33	3574337,33
10	981755,73	3574368,16	30	981816,29	3574336,32
11	981730,28	3574361,93	31	981824,29	3574334,56
12	981731,36	3574357,6	32	981832,42	3574333,15
13	981733,61	3574349,29	33	981844,46	3574331,62
14	981734,37	3574346,5	34	981847,6	3574331,12
15	981699,37	3574336,92	35	981846,57	3574318,97
16	981700,89	3574331,45	36	981869,91	3574325,47
17	981705,76	3574312,13	37	981871,76	3574329,28
18	981707,56	3574312,58	38	981873,39	3574335,63
19	981707,74	3574311,58	1	981871,95	3574347,84
20	981710,57	3574312,14			

Схема расположения образуемого земельного участка :ЗУ2.13 на кадастровом плане территории в пределах кадастрового квартала 86:10:0101243

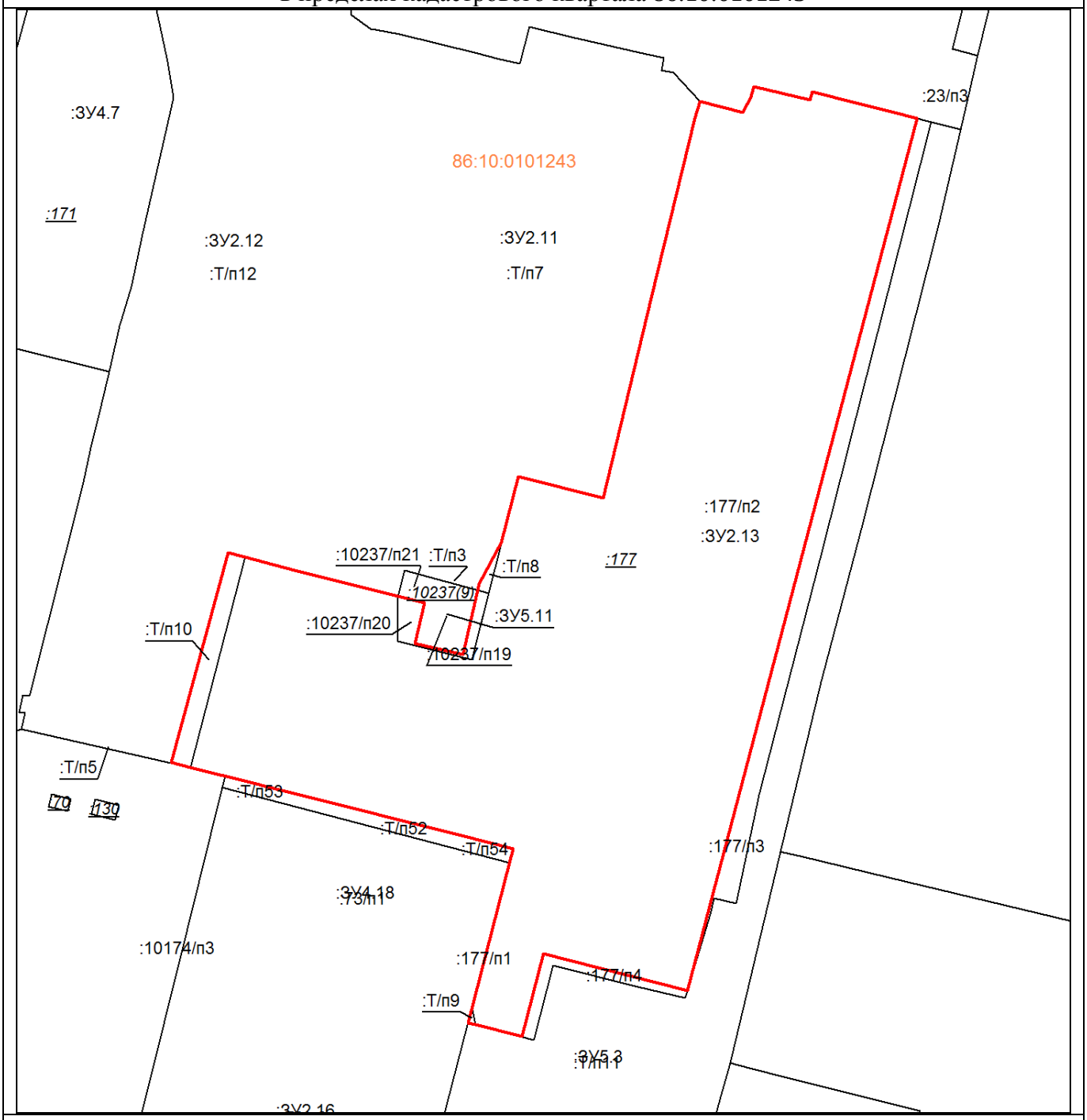

Масштаб 1:1000

Условные обозначения:

———	– существующие границы земельных участков, имеющиеся в ЕГРН сведения о которых достаточны для определения их местоположения,
———	– образованная граница земельного участка, сведения о которой достаточны для определения ее местоположения

Площадь образуемого земельного участка : 7742 кв.м.
:ЗУ 2.13 = :177/п2+:10237/п20+:Т/п8+:Т/п9+:Т/п10

Условный номер образуемого земельного участка:		**:ЗУ2.13**	Площадь образуемого земельного участка, м^2:		7742
Точка, №	X	Y	Точка, №	X	Y
1	981809,93	3574443,64	20	981733,61	3574349,29
2	981811,24	3574443,96	21	981731,36	3574357,6

3	981809,44	3574451,27	22	981730,28	3574361,93
4	981807,99	3574457,2	23	981727,09	3574374,76
5	981806,89	3574461,45	24	981725,97	3574379,21
6	981661,22	3574423,13	25	981719,12	3574377,65
7	981667,34	3574399,05	26	981717,28	3574385,61
8	981653,53	3574395,52	27	981729,16	3574388,31
9	981655,51	3574387,76	28	981736,04	3574392,1
10	981655,84	3574386,46	29	981747,05	3574394,9
11	981682,49	3574393,4	30	981743,51	3574409,07
12	981684,94	3574394,03	31	981776,87	3574417,15
13	981687,1	3574385,44	32	981806,78	3574424,39
14	981694,15	3574357,39	33	981809,63	3574425,17
15	981696,83	3574346,73	34	981807,86	3574432,38
16	981697,47	3574344,15	35	981810,44	3574433,74
17	981698,47	3574340,12	36	981812,18	3574434,17
18	981699,37	3574336,92	1	981809,93	3574443,64
19	981734,37	3574346,5			

Схема расположения образуемого земельного участка :ЗУ2.14 на кадастровом плане территории в пределах кадастрового квартала 86:10:0101243

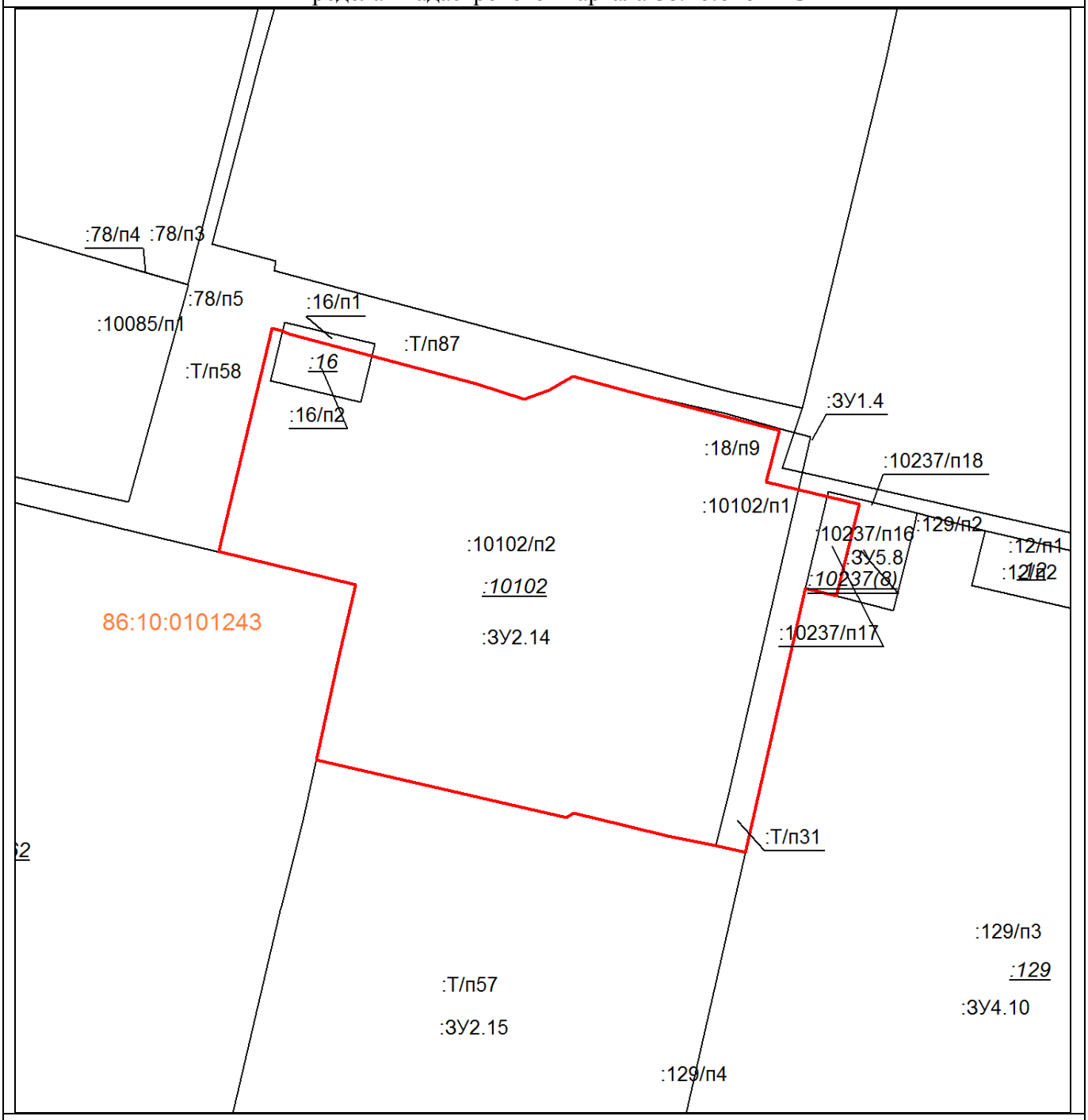

Масштаб 1:800

Условные обозначения:

————	– существующие границы земельных участков, имеющиеся в ЕГРН сведения о которых достаточны для определения их местоположения,
————	– образованная граница земельного участка, сведения о которой достаточны для определения ее местоположения

Площадь образуемого земельного участка : 3819 кв.м.
:ЗУ 2.14 = :10102/п2+:10237/п17+:Т/п31

Условный номер образуемого земельного участка:		**:ЗУ2.14**	Площадь образуемого земельного участка, м^2:		3819
Точка, №	X	Y	Точка, №	X	Y
1	981738,13	3574776,88	14	981668,51	3574838,83

2	981737,7	3574778,07	15	981669,46	3574834,87
3	981731,02	3574802,9	16	981670,74	3574828,49
4	981729,03	3574809,37	17	981672,12	3574822,9
5	981730,16	3574812,62	18	981673,77	3574815,95
6	981732,05	3574815,86	19	981673,17	3574814,99
7	981729,98	3574823,41	20	981680,82	3574781,6
8	981725,25	3574841,73	21	981694,51	3574784,57
9	981724,81	3574843,39	22	981704,24	3574786,88
10	981717,98	3574841,57	23	981708,63	3574768,62
11	981714,97	3574854	24	981723,56	3574772,15
12	981702,75	3574851,01	25	981738,49	3574775,68
13	981703,74	3574846,79	1	981738,13	3574776,88

Схема расположения образуемого земельного участка :ЗУ2.15 на кадастровом плане территории в пределах кадастрового квартала 86:10:0101243

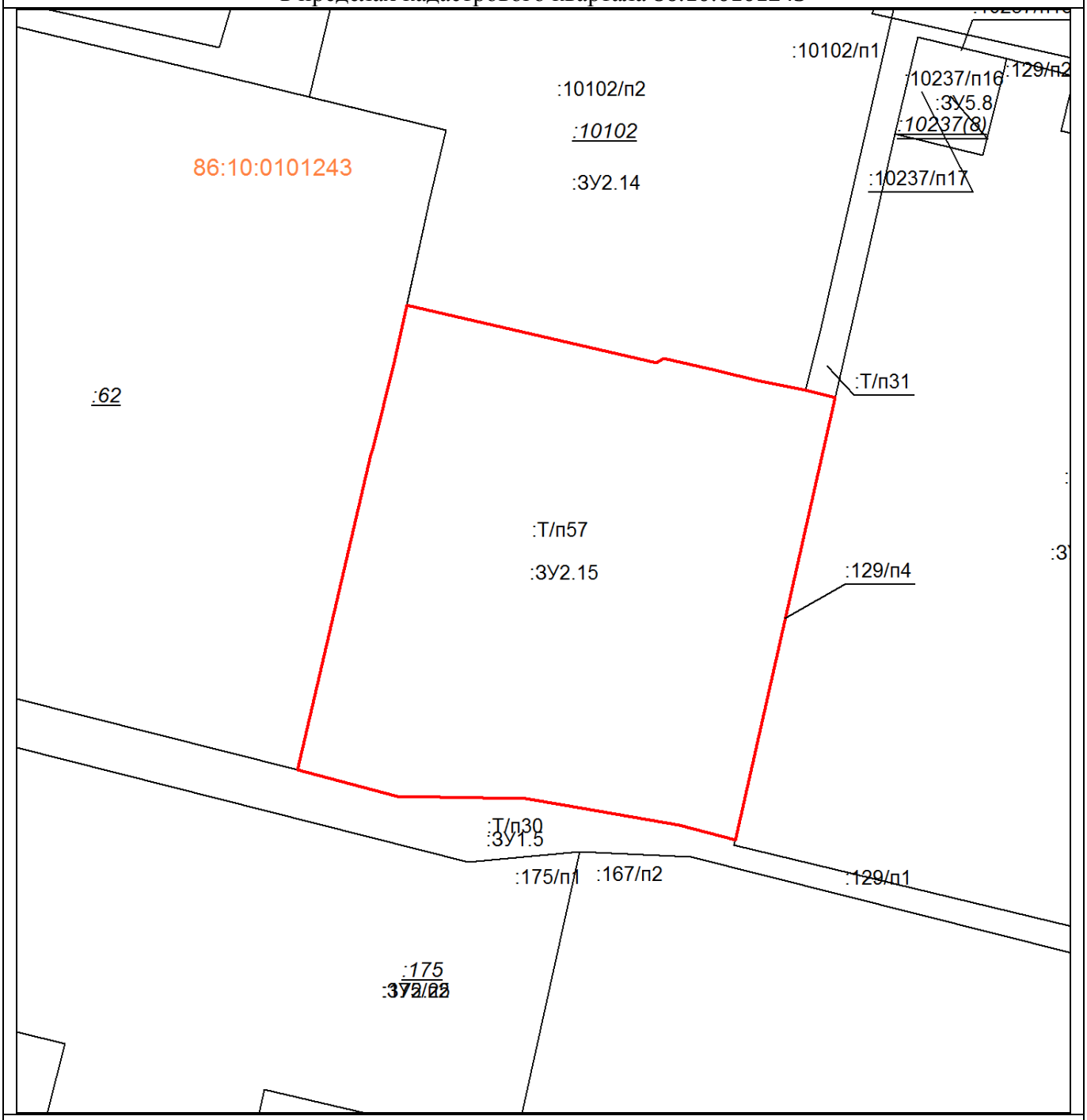

Масштаб 1:800

Условные обозначения:

———	– существующие границы земельных участков, имеющиеся в ЕГРН сведения о которых достаточны для определения их местоположения,
———	– образованная граница земельного участка, сведения о которой достаточны для определения ее местоположения

Площадь образуемого земельного участка:3641 кв.м.
:ЗУ 2.15 = :129/п4+:Т/п57

Условный номер образуемого земельного участка:		**:ЗУ2.15**	Площадь образуемого земельного участка, м^2:		3641
Точка, №	X	Y	Точка, №	X	Y
1	981673,17	3574814,99	10	981614,91	3574797,48
2	981673,77	3574815,95	11	981615,29	3574780,33

3	981672,12	3574822,9	12	981618,78	3574767
4	981670,74	3574828,49	13	981660,78	3574776,83
5	981669,46	3574834,87	14	981661,71	3574777,11
6	981668,51	3574838,83	15	981673,25	3574779,96
7	981609,43	3574825,48	16	981680,82	3574781,6
8	981611,4	3574817,99	1	981673,17	3574814,99
9	981614,01	3574802,69			

Схема расположения образуемого земельного участка :ЗУ2.16 на кадастровом плане территории в пределах кадастрового квартала 86:10:0101243

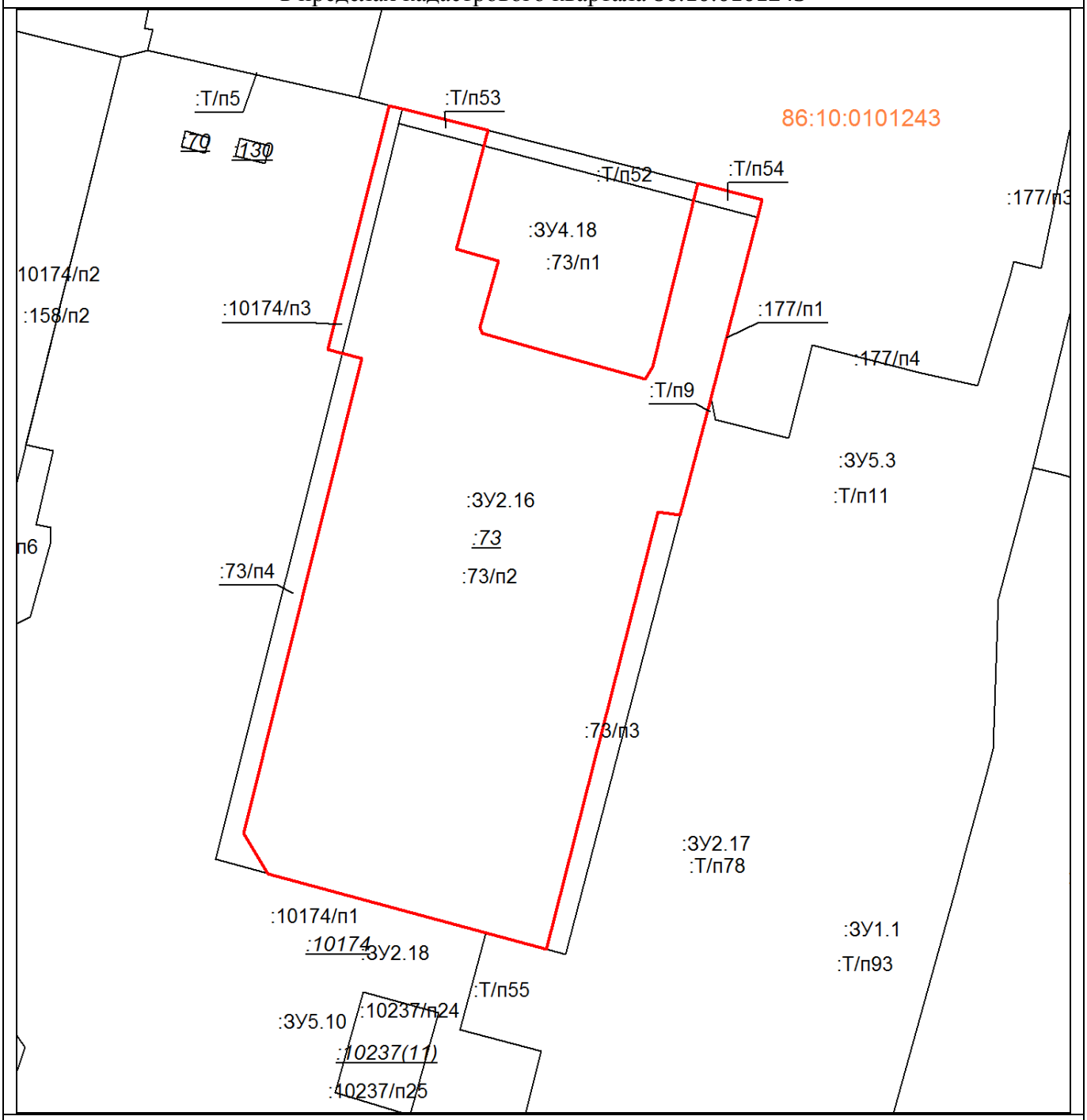

Масштаб 1: 800

Условные обозначения:

———————	– существующие границы земельных участков, имеющиеся в ЕГРН сведения о которых достаточны для определения их местоположения,
———————	– образованная граница земельного участка, сведения о которой достаточны для определения ее местоположения

Площадь образуемого земельного участка:4051 кв.м.
:ЗУ 2.16 = :73/п2+:177/п1+:10174/п3+:Т/п53+:Т/п54

Условный номер образуемого земельного участка:		**:ЗУ2.16**	Площадь образуемого земельного участка, м^2:		4051
Точка, №	X	Y	Точка, №	X	Y
1	981696,83	3574346,73	12	981682,49	3574393,4
2	981694,15	3574357,39	13	981655,84	3574386,46

3	981678,31	3574353,19	14	981642,81	3574383,06
4	981676,76	3574358,78	15	981643,23	3574380,08
5	981667,82	3574356,32	16	981584,79	3574365,2
6	981667,01	3574356,61	17	981594,9	3574328,04
7	981663,99	3574367,35	18	981600,29	3574324,72
8	981660,89	3574378,38	19	981663,71	3574340,57
9	981662,65	3574379,4	20	981664,92	3574336,01
10	981687,1	3574385,44	21	981697,47	3574344,15
11	981684,94	3574394,03	1	981696,83	3574346,73

Схема расположения образуемого земельного участка :ЗУ2.17 на кадастровом плане территории в пределах кадастрового квартала 86:10:0101243

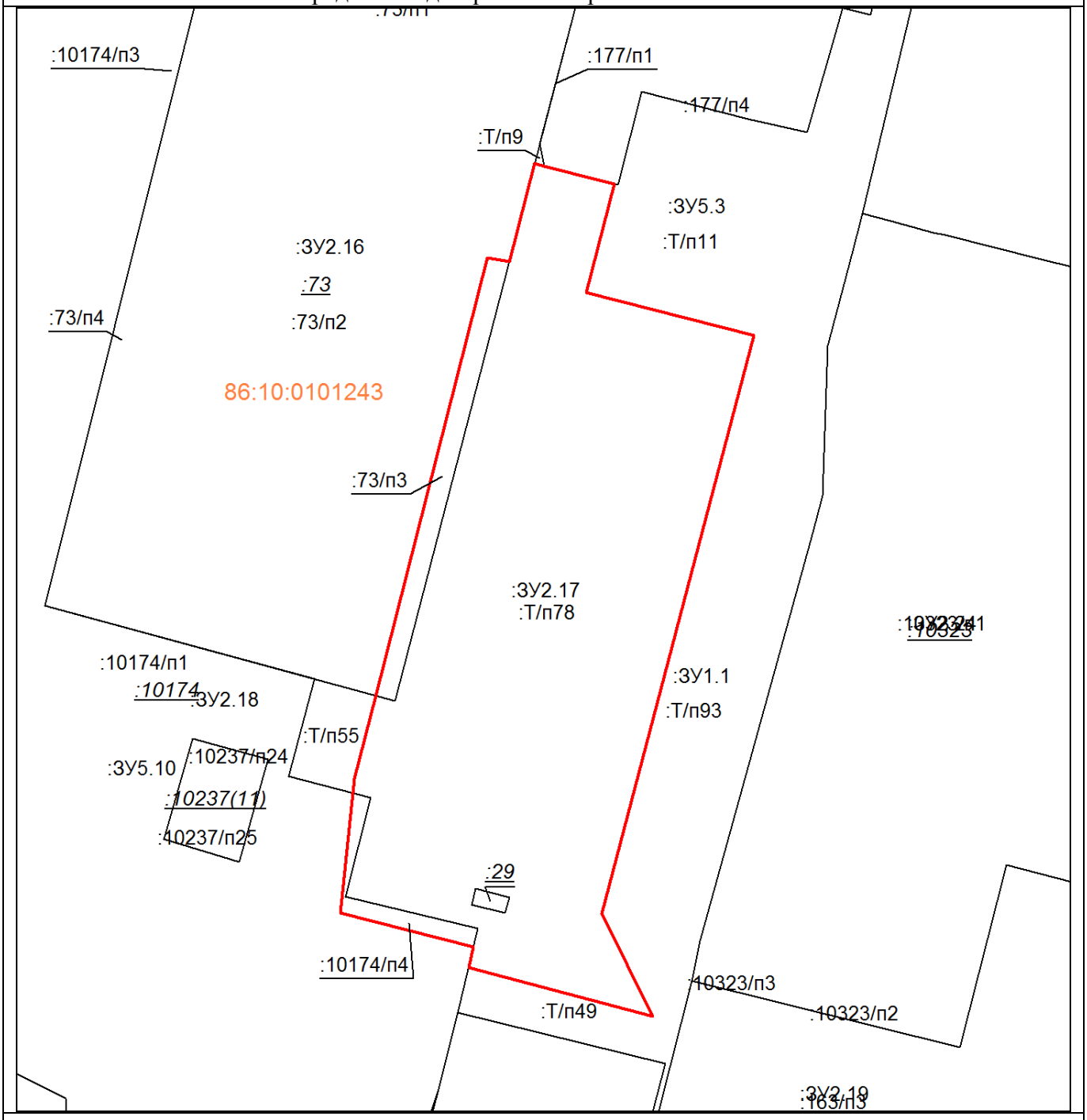

Масштаб 1:800

Условные обозначения:

_____	– существующие границы земельных участков, имеющиеся в ЕГРН сведе-

	ния о которых достаточны для определения их местоположения,
_____	– образованная граница земельного участка, сведения о которой достаточны для определения ее местоположения

Площадь образуемого земельного участка:3493 кв.м.
:ЗУ 2.17 = :29+:73/п3+:10174/п4+:Т/п78

Условный номер образуемого земельного участка:		**:ЗУ2.17**	Площадь образуемого земельного участка, м^2:		3493
Точка, №	X	Y	Точка, №	X	Y
1	981655,51	3574387,76	9	981551,19	3574378,28
2	981653,53	3574395,52	10	981555,79	3574360,53
3	981653,14	3574397,08	11	981573,71	3574362,38
4	981638,63	3574393,36	12	981584,79	3574365,2
5	981632,94	3574415,7	13	981643,23	3574380,08
6	981555,66	3574395,37	14	981642,81	3574383,06
7	981541,95	3574402,23	15	981655,84	3574386,46
8	981548,48	3574377,64	1	981655,51	3574387,76

Схема расположения образуемого земельного участка :ЗУ2.18 на кадастровом плане территории в пределах кадастрового квартала 86:10:0101243

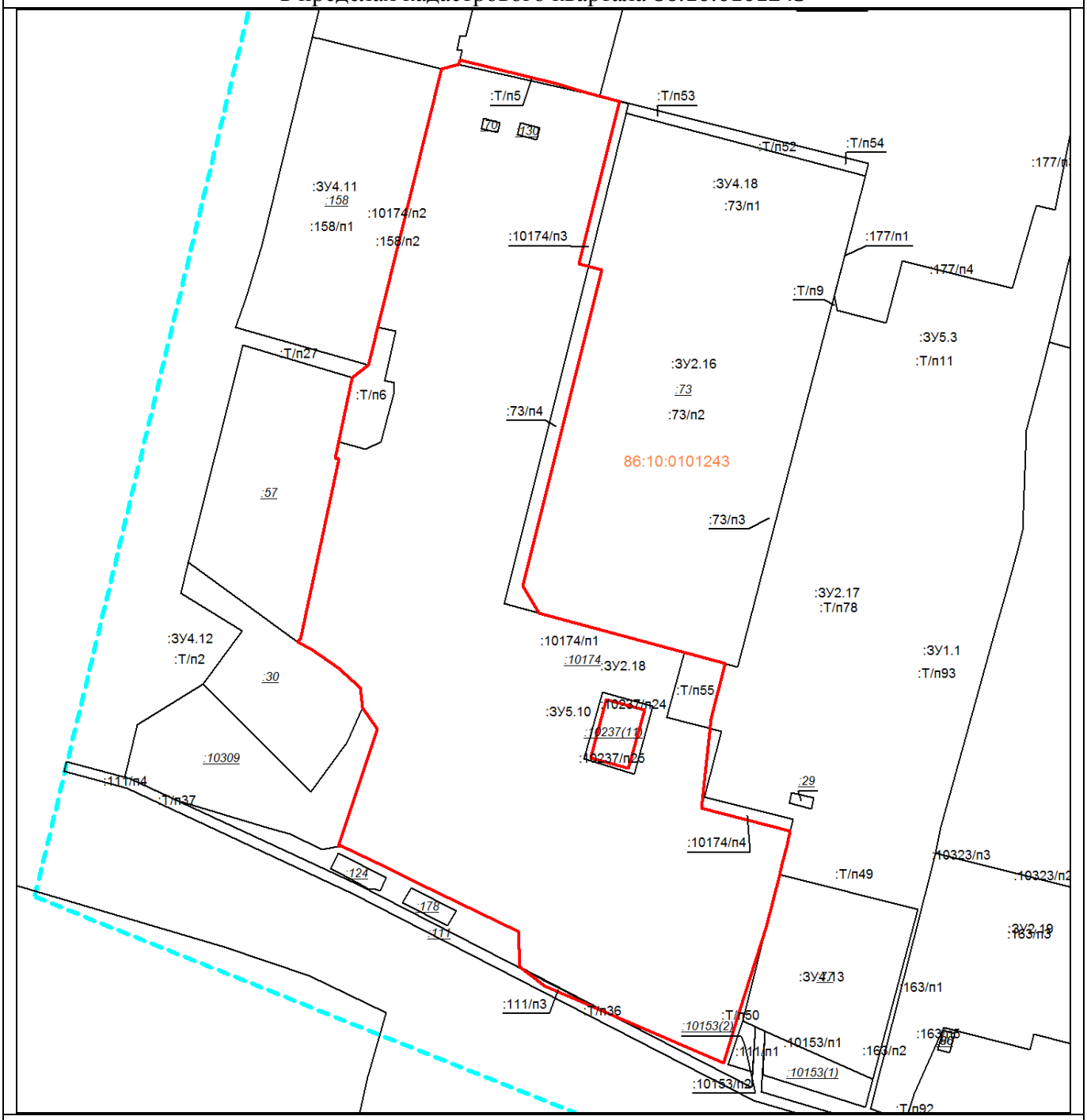

Масштаб 1:1200

Условные обозначения:

———————	– существующие границы земельных участков, имеющиеся в ЕГРН сведения о которых достаточны для определения их местоположения,
———————	– образованная граница земельного участка, сведения о которой достаточны для определения ее местоположения

Площадь образуемого земельного участка:9618 кв.м.
:ЗУ 2.18 = :73/п4+:111/п3+:10174/п1+:10237/п24+:Т/п5+:Т/п6+:Т/п36+:Т/п55

Условный номер образуемого земельного участка:		**:ЗУ2.18**	Площадь образуемого земельного участка, м^2:		9618
Точка, №	X	Y	Точка, №	X	Y
1	981700,89	3574331,45	25	981548,18	3574287,73
2	981699,37	3574336,92	26	981550,78	3574288,6

3	981698,47	3574340,12	27	981571,65	3574295,52
4	981697,47	3574344,15	28	981575,95	3574292,68
5	981664,92	3574336,01	29	981580	3574292,24
6	981663,71	3574340,57	30	981583,87	3574287,78
7	981600,29	3574324,72	31	981587,63	3574282,35
8	981594,9	3574328,04	32	981589,17	3574279,66
9	981584,79	3574365,2	33	981589,17	3574279,66
10	981573,71	3574362,38	34	981589,67	3574280,21
11	981555,79	3574360,53	35	981625,73	3574287,91
12	981551,19	3574378,28	36	981625,93	3574287,14
13	981548,48	3574377,64	37	981642,01	3574290,48
14	981544,54	3574376,7	38	981644,54	3574293,84
15	981542,5	3574376,18	39	981703,97	3574308,37
16	981532,22	3574373,58	40	981704,85	3574311,9
17	981515,41	3574368,23	41	981705,76	3574312,13
18	981504,71	3574365	1	981700,89	3574331,45
19	981520,18	3574329,19	Внутренний контур		
20	981524,08	3574324,15	42	981565,90	3574338,27
21	981531,05	3574323,77	43	981563,80	3574345,92
22	981540,79	3574303,89	44	981575,48	3574349,11
23	981544,09	3574297,07	45	981577,59	3574341,45
24	981548,31	3574288,38	42	981565,90	3574338,27

Схема расположения образуемого земельного участка :ЗУ2.19 на кадастровом плане территории в пределах кадастрового квартала 86:10:0101243

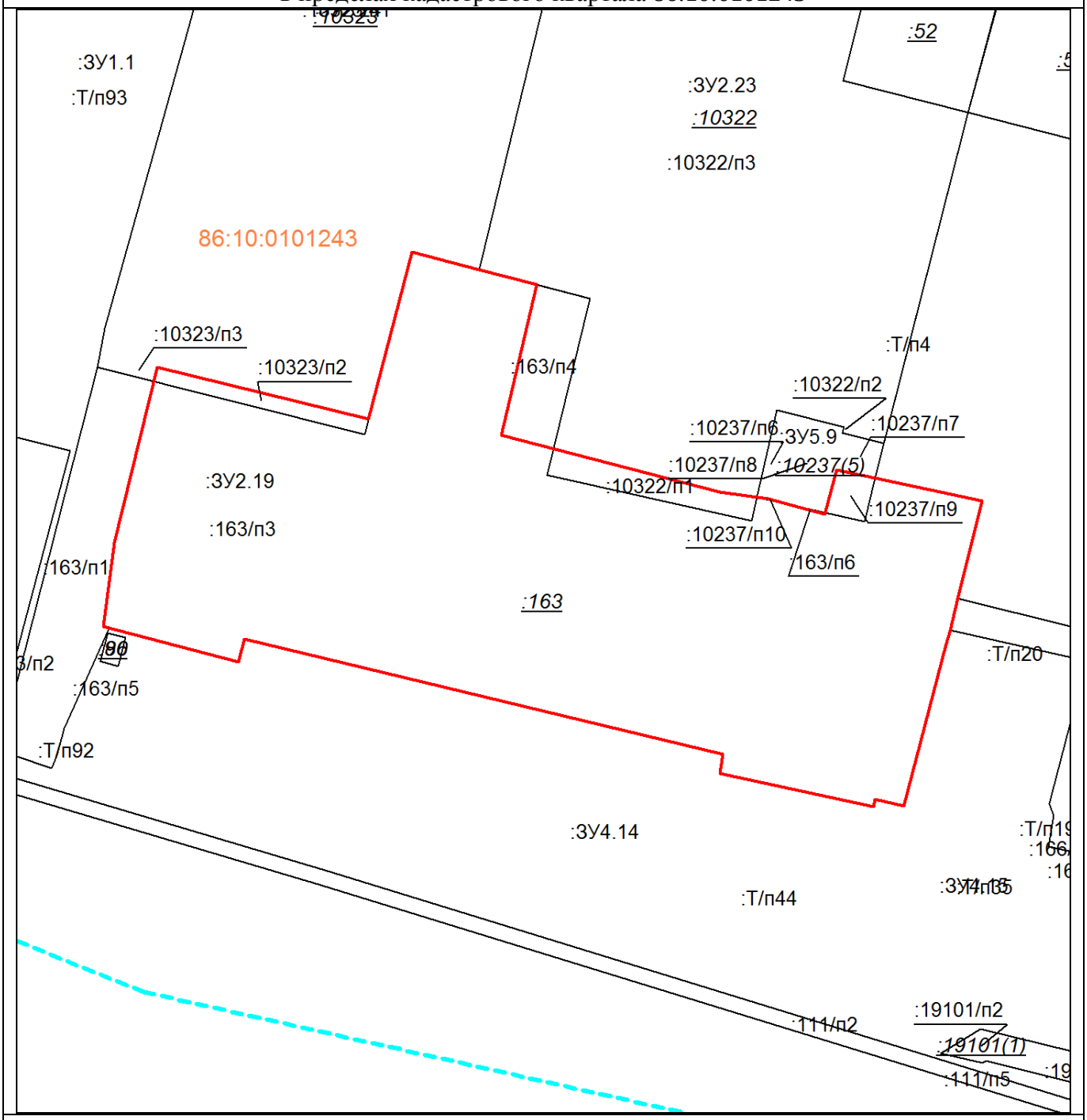

Масштаб 1:800

Условные обозначения:

———	– существующие границы земельных участков, имеющиеся в ЕГРН сведения о которых достаточны для определения их местоположения,
———	– образованная граница земельного участка, сведения о которой достаточны для определения ее местоположения

Площадь образуемого земельного участка:4356 кв.м.
:ЗУ 2.19 = :163/п3+ :10237/п9+:10237/п10+:10322/п1+:10323/п2

Условный номер образуемого земельного участка:		**:ЗУ2.19**	Площадь образуемого земельного участка, м^2:		4356
Точка, №	X	Y	Точка, №	X	Y
1	981559,81	3574458,53	14	981489,06	3574511,37
2	981557,82	3574466,15	15	981488,08	3574511,16

3	981537,67	3574461,46	16	981492,52	3574490,65
4	981530,07	3574490,67	17	981495,04	3574491,03
5	981529,16	3574497,03	18	981510,49	3574427,16
6	981527,15	3574504,68	19	981507,44	3574426,36
7	981533,05	3574506,24	20	981512,14	3574408,24
8	981531,99	3574511,4	21	981523,33	3574409,79
9	981528,87	3574525,63	22	981546,77	3574415,53
10	981515,9	3574522,42	23	981539,82	3574443,72
11	981511,63	3574521,38	24	981562,17	3574449,48
12	981509,62	3574520,85	1	981559,81	3574458,53
13	981488,16	3574515,19			

Схема расположения образуемого земельного участка :ЗУ2.20 на кадастровом плане территории в пределах кадастрового квартала 86:10:0101243

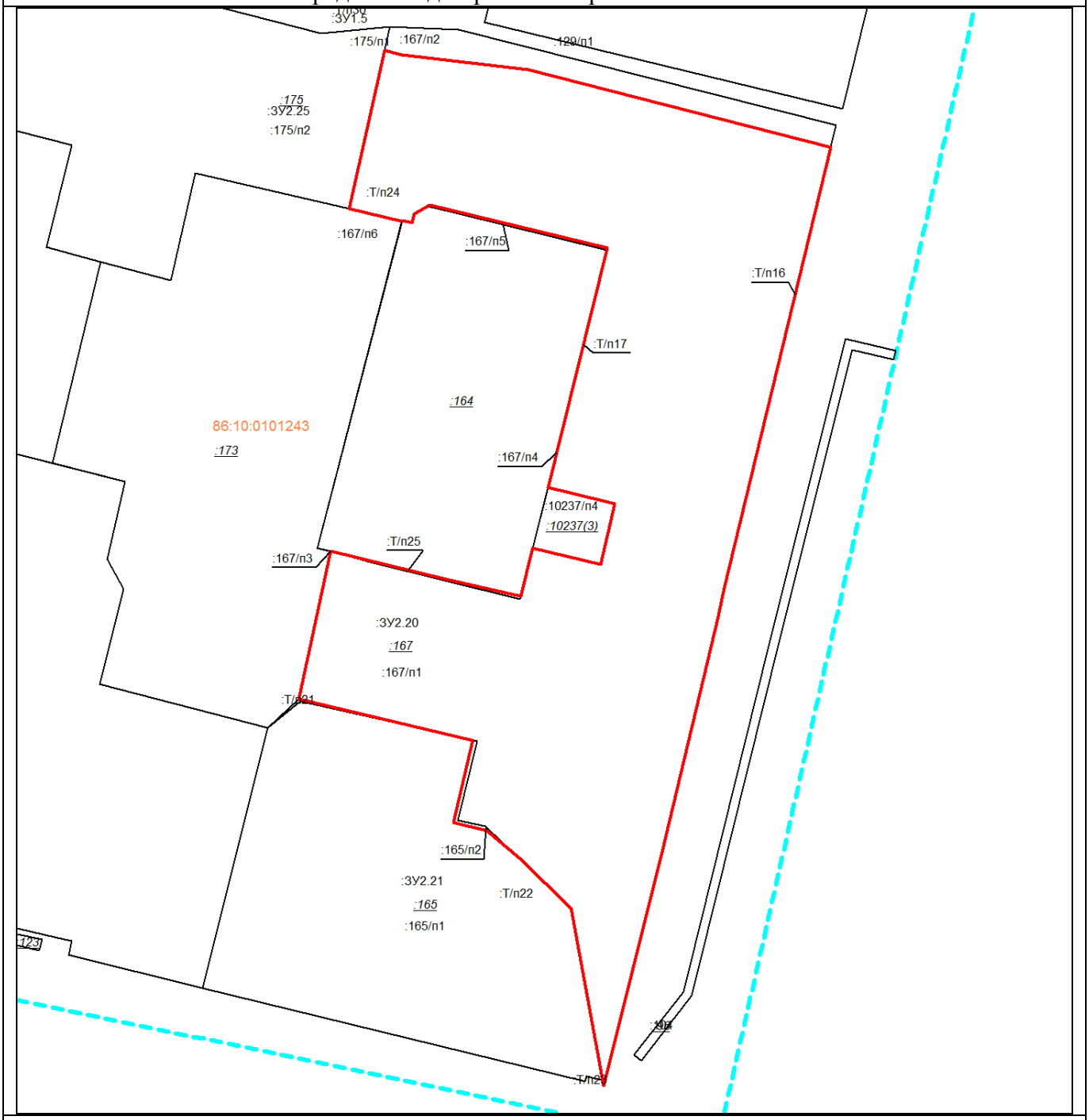

Масштаб 1:1300

Условные обозначения:	
————————	– существующие границы земельных участков, имеющиеся в ЕГРН сведения о которых достаточны для определения их местоположения,
————————	– образованная граница земельного участка, сведения о которой достаточны для определения ее местоположения

Площадь образуемого земельного участка:10587 кв.м.
:ЗУ 2.20 = :167/п1+ :Т/п16+:Т/п17+:Т/п24+:Т/п25

Условный номер образуемого земельного участка:		**:ЗУ2.20**	Площадь образуемого земельного участка, м^2:		10587
Точка, №	X	Y	Точка, №	X	Y
1	981601,71	3574807,28	16	981484,31	3574833,12
2	981598,51	3574834,69	17	981494,73	3574835,71
3	981581,69	3574900,32	18	981491,26	3574850,41
4	981486,1	3574877,19	19	981504,41	3574853,42
5	981480,12	3574875,96	20	981506,94	3574843,03
6	981428,93	3574863,76	21	981507,96	3574838,99
7	981378,23	3574851,14	22	981559,95	3574851,88
8	981416,74	3574844,06	23	981569,17	3574813,46
9	981427,68	3574832,89	24	981567,25	3574809,99
10	981433,51	3574825,8	25	981565,27	3574809,56
11	981435,3	3574818,56	26	981565,83	3574807,41
12	981453,08	3574822,67	27	981565,71	3574807,38
13	981462,06	3574785,05	28	981568,34	3574795,95
14	981494,16	3574791,94	29	981602,62	3574803,57
15	981488,12	3574816,95	1	981601,71	3574807,28

Схема расположения образуемого земельного участка :ЗУ2.21 на кадастровом плане территории в пределах кадастрового квартала 86:10:0101243

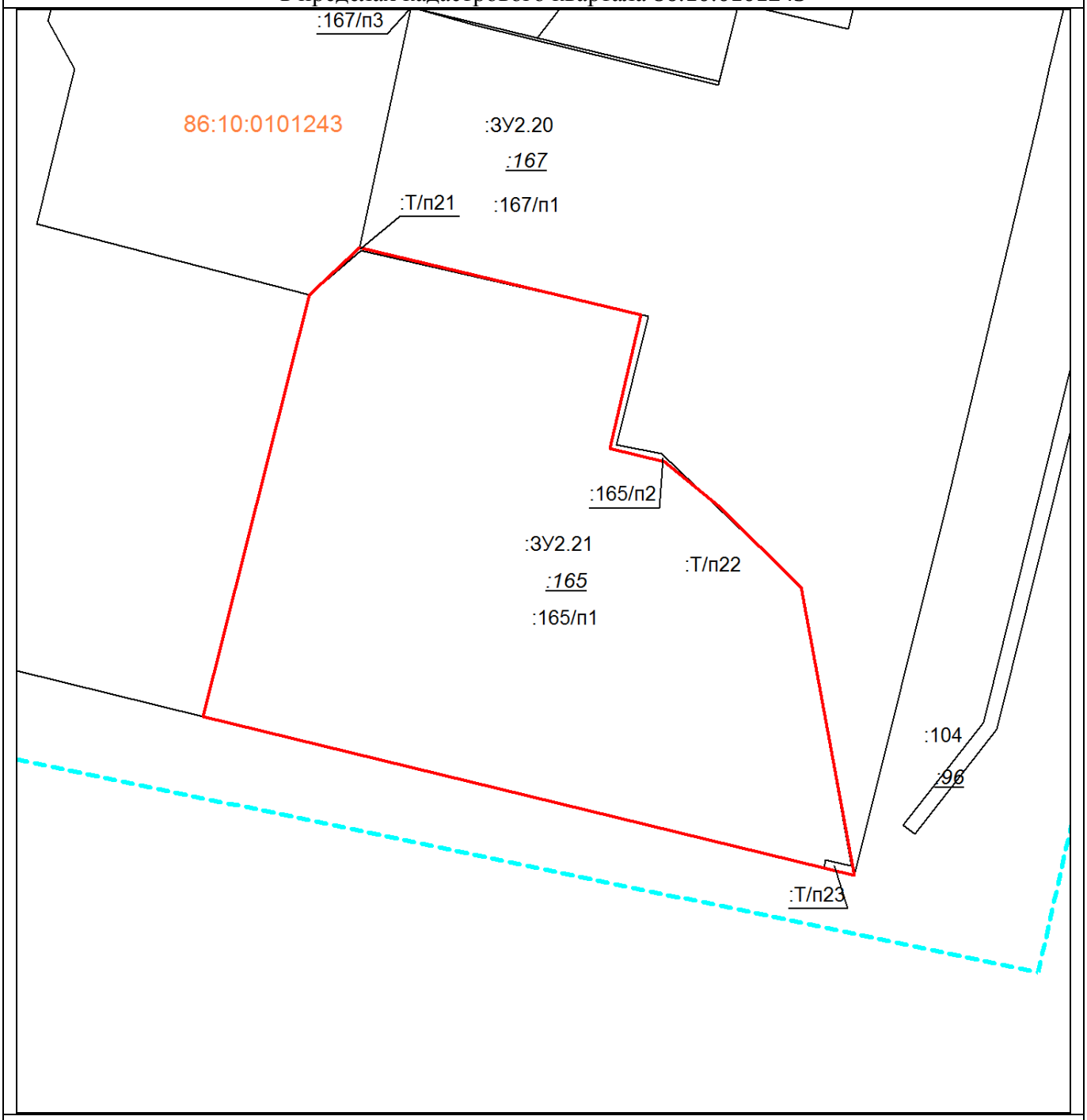

Масштаб 1:800

Условные обозначения:

———————	– существующие границы земельных участков, имеющиеся в ЕГРН сведения о которых достаточны для определения их местоположения,
———————	– образованная граница земельного участка, сведения о которой достаточны для определения ее местоположения

Площадь образуемого земельного участка:4437 кв.м.
:ЗУ 2.21 = :165/п1+:Т/п21+:Т/п22+:Т/п23

Условный номер образуемого земельного участка:		**:ЗУ2.21**	Площадь образуемого земельного участка, м^2:		4437
Точка, №	X	Y	Точка, №	X	Y
1	981453,08	3574822,67	6	981378,23	3574851,14
2	981435,3	3574818,56	7	981399,45	3574764,19

3	981433,51	3574825,8	8	981455,8	3574778,33
4	981427,68	3574832,89	9	981462,06	3574785,05
5	981416,74	3574844,06	1	981453,08	3574822,67

Схема расположения образуемого земельного участка :ЗУ2.22 на кадастровом плане территории в пределах кадастрового квартала 86:10:0101243

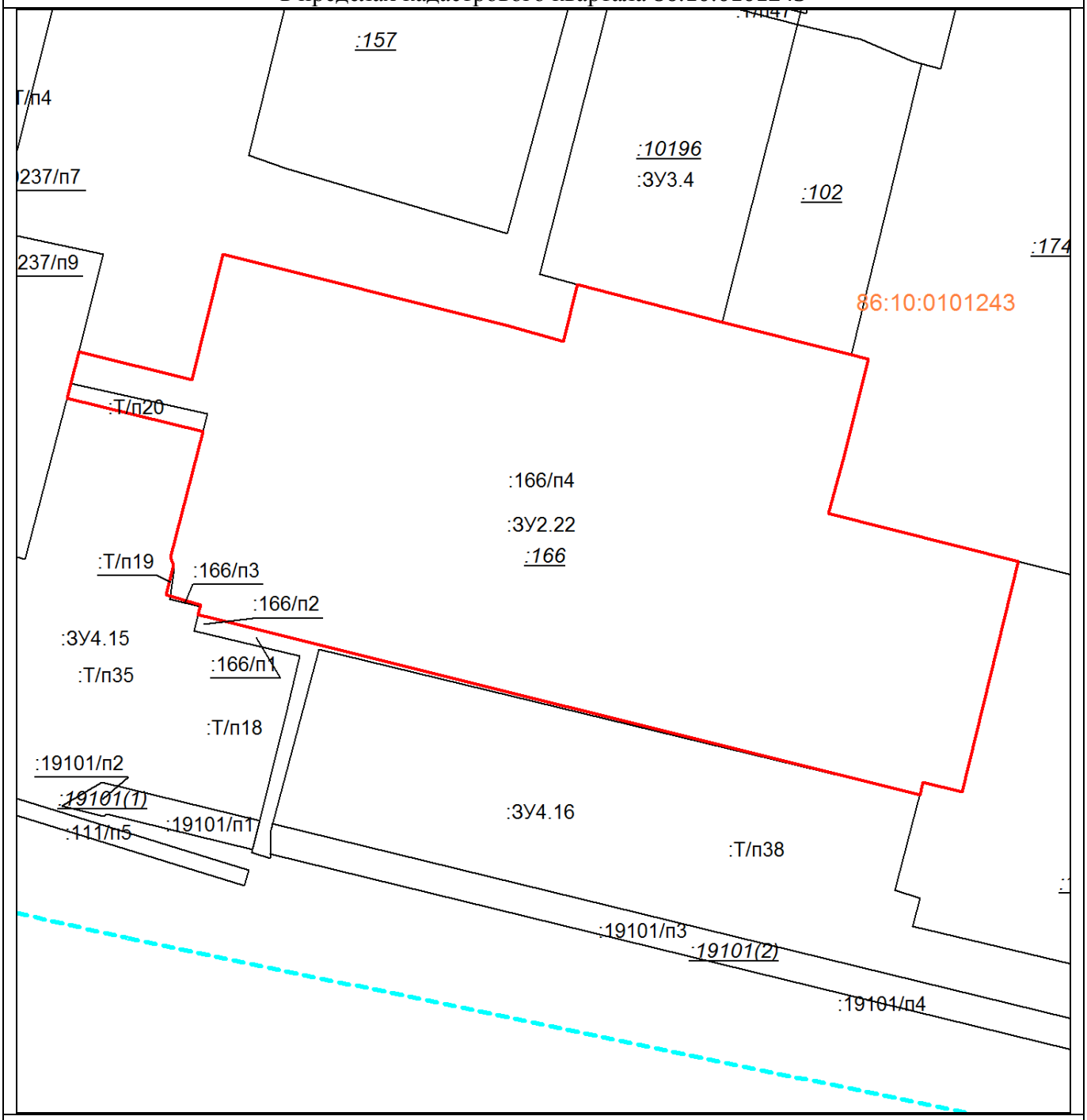

Масштаб 1:800

Условные обозначения:

————————	– существующие границы земельных участков, имеющиеся в ЕГРН сведения о которых достаточны для определения их местоположения,
————————	– образованная граница земельного участка, сведения о которой достаточны для определения ее местоположения

Площадь образуемого земельного участка:5308 кв.м.
:ЗУ 2.22 = :166/п4+:Т/п19+:Т/п20

Условный номер образуемого зе-	**:ЗУ2.22**	Площадь образуемого	5308

мельного участка:			земельного участка, м^2:		
Точка, №	X	Y	Точка, №	X	Y
1	981519,43	3574579,44	14	981480,75	3574538,33
2	981517,22	3574587,09	15	981482,05	3574538,65
3	981524,86	3574589,01	16	981483,37	3574534,02
4	981519,83	3574608,32	17	981487,39	3574535,02
5	981515,45	3574625,61	18	981488,47	3574534,67
6	981514,93	3574627,81	19	981505,17	3574538,98
7	981501,83	3574624,6	20	981509,62	3574520,85
8	981494,28	3574622,54	21	981511,63	3574521,38
9	981487,86	3574647,91	22	981515,9	3574522,42
10	981457,1	3574640,39	23	981512,13	3574537,49
11	981458,34	3574635,14	24	981528,93	3574541,62
12	981456,71	3574634,72	1	981519,43	3574579,44
13	981480,26	3574540,33			

Схема расположения образуемого земельного участка :ЗУ2.23 на кадастровом плане территории в пределах кадастрового квартала 86:10:0101243

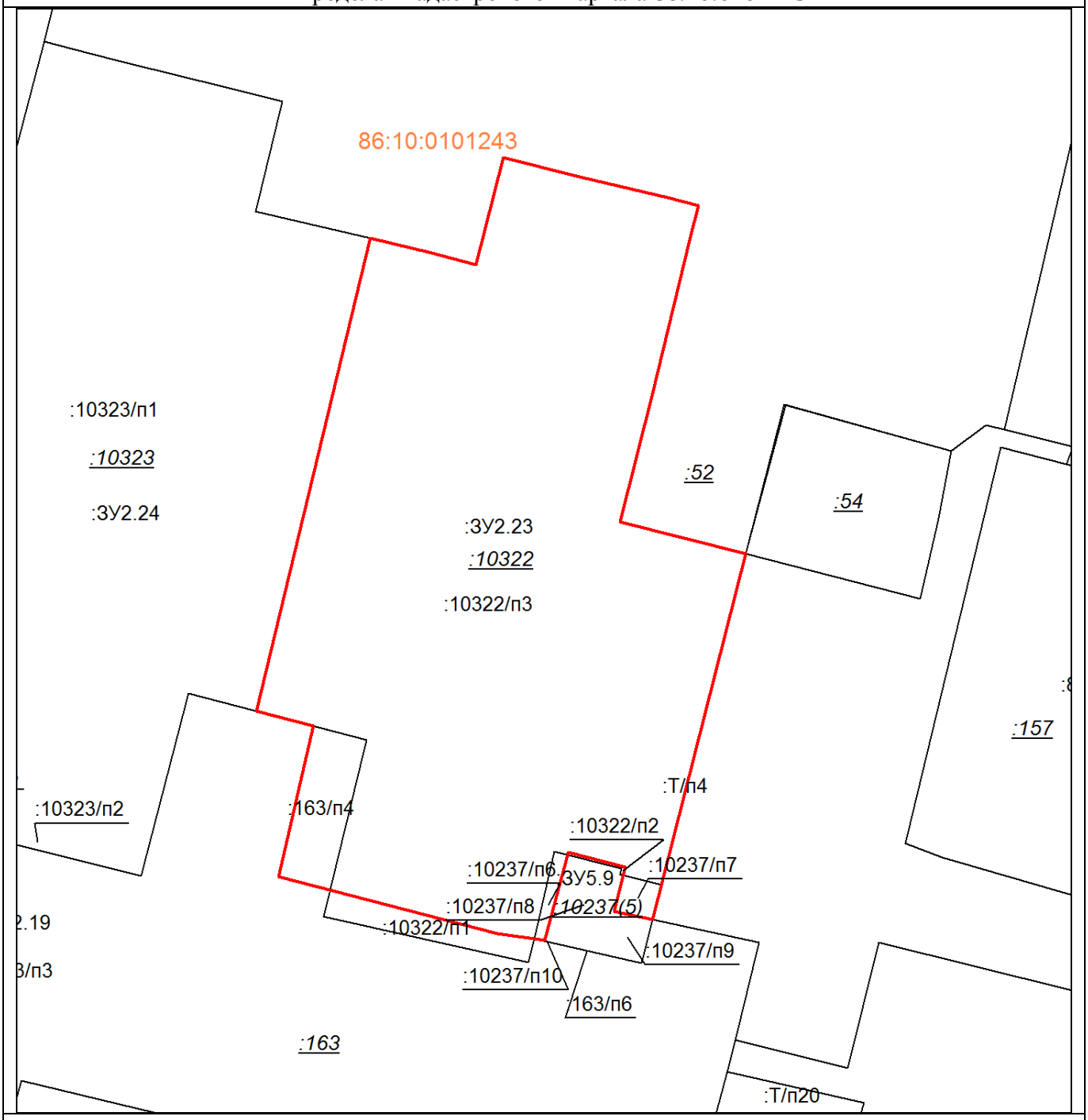

Масштаб 1:800

Условные обозначения:

———————	– существующие границы земельных участков, имеющиеся в ЕГРН сведения о которых достаточны для определения их местоположения,
———————	– образованная граница земельного участка, сведения о которой достаточны для определения ее местоположения

Площадь образуемого земельного участка:4610 кв.м.
:ЗУ 2.23 = :163/п4+:10237/п6+:10237/п7+:10322/п3+:Т/п4

Условный номер образуемого земельного участка:		**:ЗУ2.23**	Площадь образуемого земельного участка, м^2:		4610
Точка, №	X	Y	Точка, №	X	Y
1	981631,07	3574501,64	12	981529,16	3574497,03

2	981628,3	3574513,38	13	981530,07	3574490,67
3	981627,25	3574517,51	14	981537,67	3574461,46
4	981622,57	3574516,38	15	981557,82	3574466,15
5	981602,16	3574511,41	16	981559,81	3574458,53
6	981585,03	3574507,09	17	981622,9	3574473,68
7	981580,83	3574523,82	18	981620,96	3574481,94
8	981531,99	3574511,4	19	981619,37	3574487,86
9	981533,05	3574506,24	20	981633,66	3574491,51
10	981538,95	3574507,79	1	981631,07	3574501,64
11	981540,96	3574500,14			

Схема расположения образуемого земельного участка :ЗУ2.24 на кадастровом плане территории в пределах кадастрового квартала 86:10:0101243

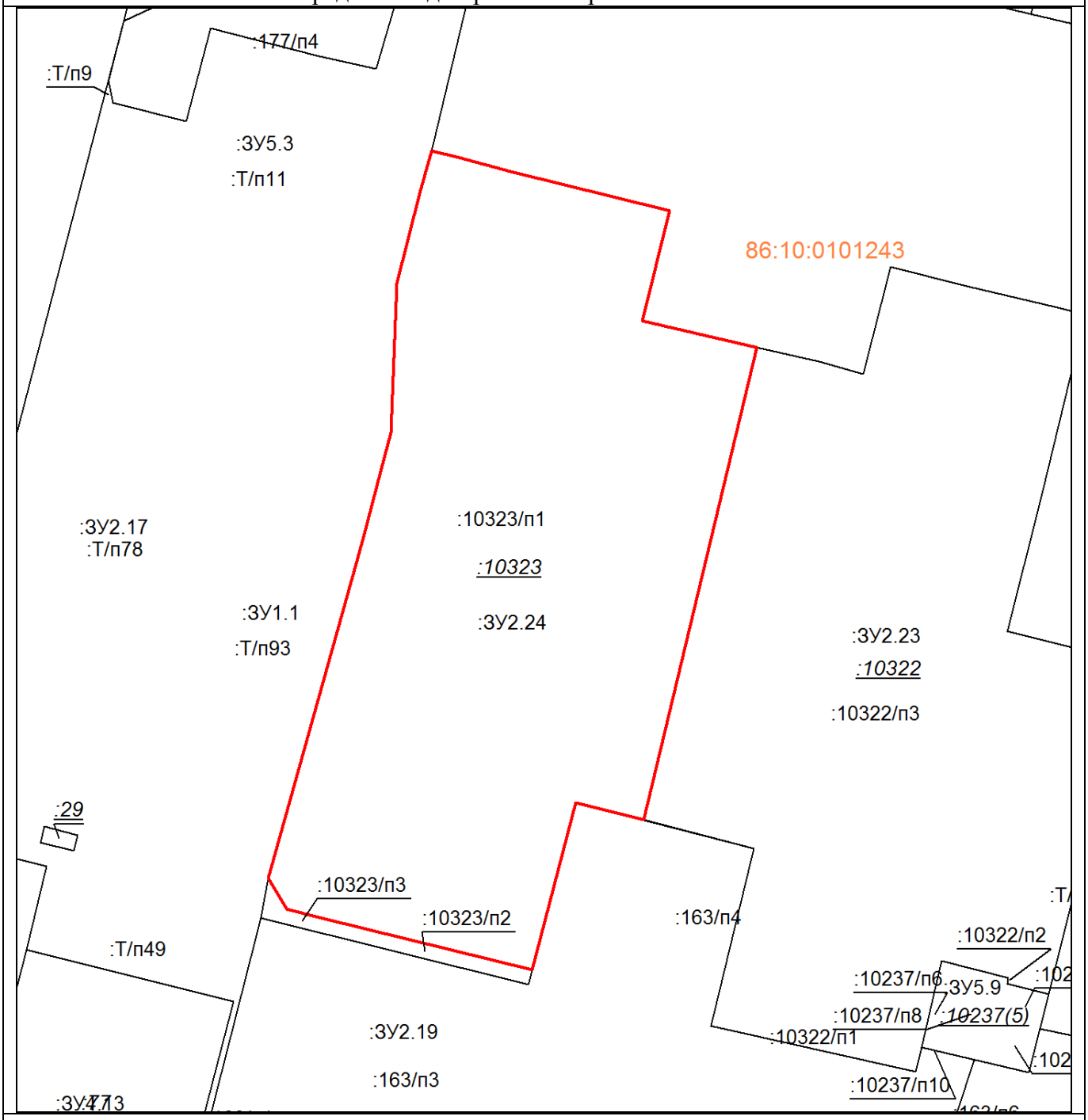

Масштаб 1:800

Условные обозначения:

_____	– существующие границы земельных участков, имеющиеся в ЕГРН сведения о которых достаточны для определения их местоположения,
_____	– образованная граница земельного участка, сведения о которой достаточны для определения ее местоположения

Площадь образуемого земельного участка : 4317 кв.м.
:ЗУ 2.24 = :10323/п1

Условный номер образуемого земельного участка:		**:ЗУ2.24**	Площадь образуемого земельного участка, м^2:		4317
Точка, №	X	Y	Точка, №	X	Y
1	981648,19	3574433,94	12	981547,92	3574410,9
2	981646,64	3574439,74	13	981552,03	3574408,5
3	981646,28	3574441,25	14	981593,04	3574419,9
4	981643,07	3574454,07	15	981597,64	3574421,14
5	981641,12	3574461,97	16	981606,27	3574423,5
6	981626,48	3574458,4	17	981611,52	3574424,86
7	981622,9	3574473,68	18	981631,5	3574425,6
8	981559,81	3574458,53	19	981643,47	3574428,71
9	981562,17	3574449,48	20	981649,13	3574430,24
10	981539,82	3574443,72	1	981648,19	3574433,94
11	981546,77	3574415,53			

Схема расположения образуемого земельного участка :ЗУ2.25 на кадастровом плане территории в пределах кадастрового квартала 86:10:0101243

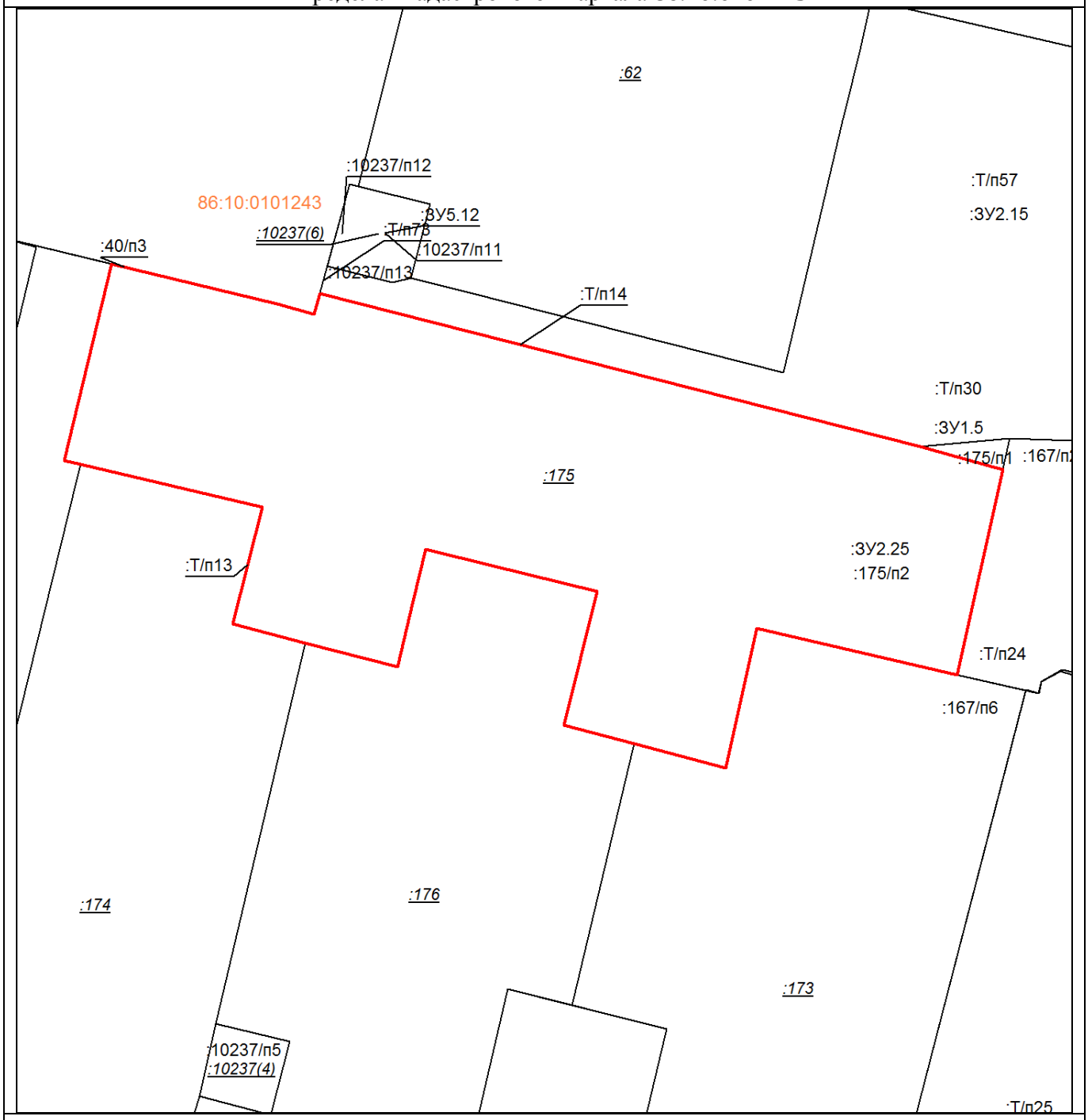

Масштаб 1:1000

Условные обозначения:

————	– существующие границы земельных участков, имеющиеся в ЕГРН сведения о которых достаточны для определения их местоположения,
————	– образованная граница земельного участка, сведения о которой достаточны для определения ее местоположения

Площадь образуемого земельного участка : 6690 кв.м.
:ЗУ 2.25 = :175/п2+:Т/п13+:Т/п14

Условный номер образуемого земельного участка:		**:ЗУ2.25**	Площадь образуемого земельного участка, м^2:		6690
Точка, №	X	Y	Точка, №	X	Y
1	981630,22	3574682,49	13	981586,59	3574718,22

2	981628,51	3574688,72	14	981589,25	3574707,34
3	981631,89	3574689,63	15	981580,7	3574705,24
4	981606,43	3574789,82	16	981569,65	3574702,57
5	981602,98	3574802,08	17	981573,67	3574687,19
6	981602,62	3574803,57	18	981576,83	3574675,09
7	981568,34	3574795,95	19	981596,32	3574680
8	981576,07	3574762,58	20	981603,45	3574649,7
9	981552,76	3574757,32	21	981604,09	3574646,99
10	981556,83	3574742,06	22	981636,93	3574654,87
11	981559,96	3574730,4	1	981630,22	3574682,49
12	981582,23	3574735,92			

Схема расположения образуемого земельного участка :ЗУ3.1 на кадастровом плане территории в пределах кадастрового квартала 86:10:0101243

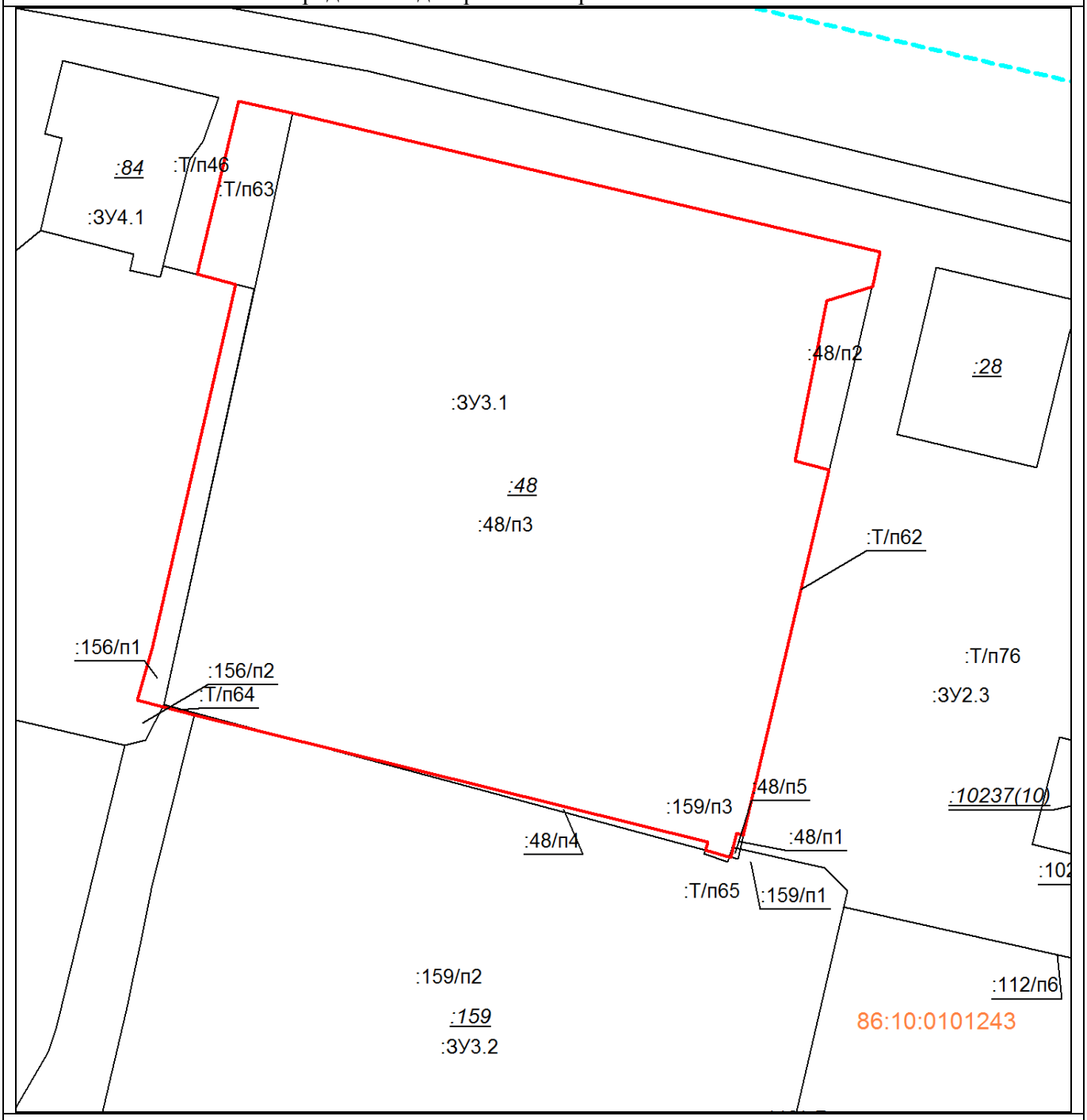

Масштаб 1:800

Условные обозначения:	
_____	– существующие границы земельных участков, имеющиеся в ЕГРН сведения о которых достаточны для определения их местоположения,
_____	– образованная граница земельного участка, сведения о которой достаточны для определения ее местоположения

Площадь образуемого земельного участка : 6758 кв.м.
:ЗУ 3.1 = :48/п3+:156/п1+:159/п3+:Т/п62+:Т/п63+:Т/п64

Условный номер образуемого земельного участка:		**:ЗУ3.1**	Площадь образуемого земельного участка, м^2:		6758
Точка, №	X	Y	Точка, №	X	Y
1	982010,8	3574446,84	11	981912,28	3574501,92
2	981992,18	3574525,27	12	981913,37	3574502,24
3	981987,6	3574524,2	13	981930,41	3574433,66
4	981985,72	3574518,17	14	981931,44	3574429,54
5	981964,35	3574513,91	15	981932,31	3574426,1
6	981963,08	3574518,46	16	981939,22	3574428,04
7	981915,16	3574507,21	17	981987,9	3574439,27
8	981914,34	3574507,02	18	981989,22	3574434,06
9	981914,6	3574506,05	19	982012,32	3574439,59
10	981911,38	3574505,28	1	982010,8	3574446,84

Схема расположения образуемого земельного участка :ЗУ3.2 на кадастровом плане территории в пределах кадастрового квартала 86:10:0101243

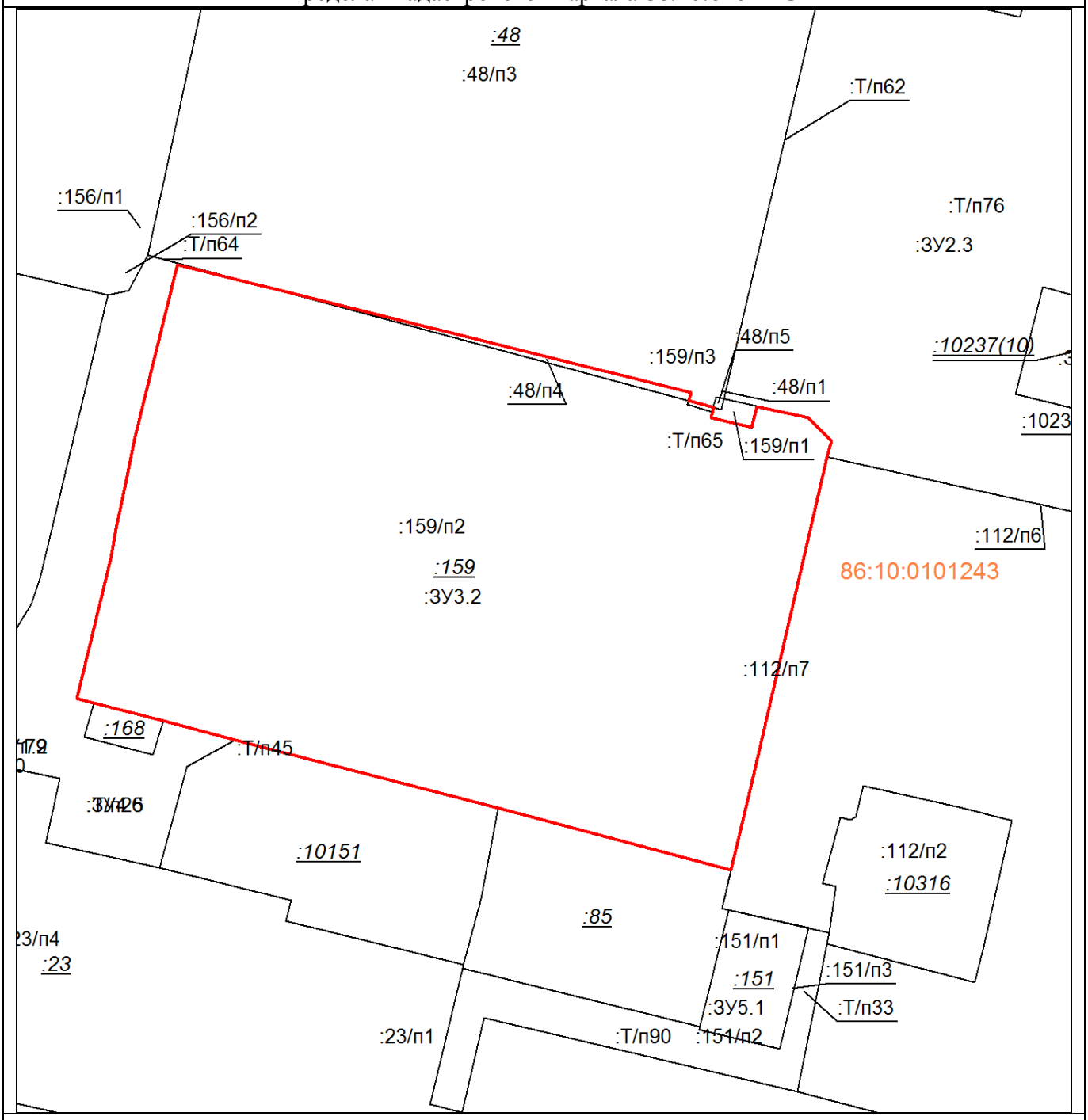

Масштаб 1:800

Условные обозначения:

————	– существующие границы земельных участков, имеющиеся в ЕГРН сведения о которых достаточны для определения их местоположения,
————	– образованная граница земельного участка, сведения о которой достаточны для определения ее местоположения

Площадь образуемого земельного участка : 5399 кв.м.
:ЗУ 3.2= :159/п2+:Т/п45+:Т/п65

Условный номер образуемого земельного участка:		**:ЗУ3.2**	Площадь образуемого земельного участка, м^2:		5399
Точка, №	X	Y	Точка, №	X	Y
1	981913,37	3574502,24	13	981857,89	3574476,51

2	981912,28	3574501,92	14	981865,9	3574445,49
3	981911,38	3574505,28	15	981867	3574441,35
4	981909,98	3574504,91	16	981869,54	3574431,76
5	981908,7	3574510,35	17	981871,91	3574422,57
6	981911,47	3574511,05	18	981872,5	3574420,29
7	981909,96	3574517,86	19	981891,27	3574424,76
8	981906,92	3574520,92	20	981895,15	3574425,53
9	981904,74	3574520,42	21	981901,15	3574426,76
10	981860,79	3574510,19	22	981907,15	3574427,94
11	981849,58	3574507,57	23	981930,41	3574433,66
12	981857,9	3574476,51	1	981913,37	3574502,24

Схема расположения образуемого земельного участка :ЗУ3.3 на кадастровом плане территории в пределах кадастрового квартала 86:10:0101243

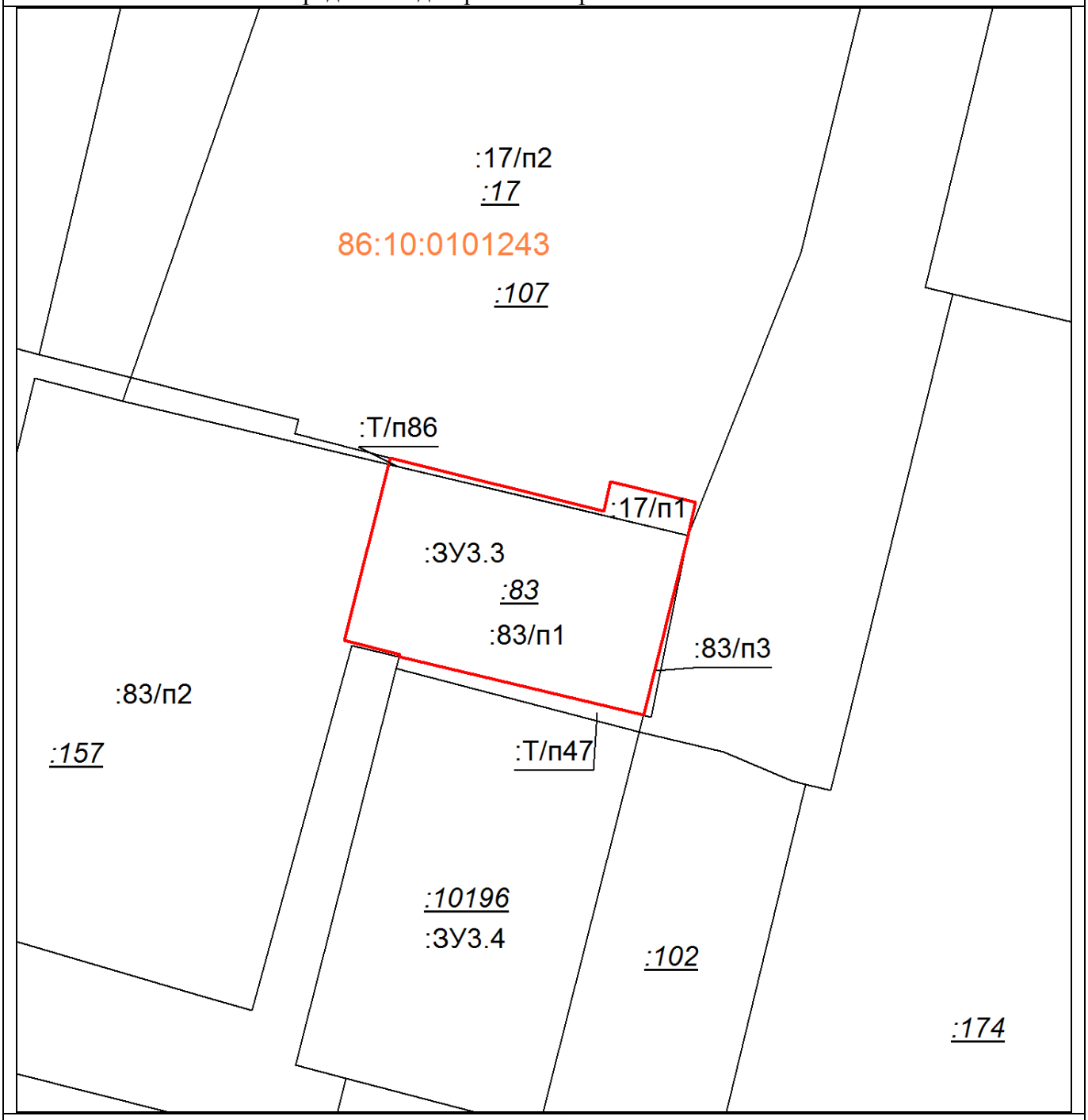

Масштаб 1:600

Условные обозначения:	
————————	– существующие границы земельных участков, имеющиеся в ЕГРН сведения о которых достаточны для определения их местоположения,
————————	– образованная граница земельного участка, сведения о которой достаточны для определения ее местоположения

Площадь образуемого земельного участка : 610 кв.м.
:ЗУ 3.3 = :17/п1+:83/п1+:Т/п86

Условный номер образуемого земельного участка:		**:ЗУ3.3**	Площадь образуемого земельного участка, м^2:		610
Точка, №	X	Y	Точка, №	X	Y
1	981581,67	3574614,78	6	981567,1	3574594,33
2	981584,65	3574615,47	7	981567,36	3574594,4
3	981582,61	3574623,97	8	981568,75	3574588,87
4	981579,25	3574623,22	9	981586,99	3574593,46
5	981561,25	3574618,79	1	981581,67	3574614,78

Схема расположения образуемого земельного участка :ЗУ3.4 на кадастровом плане территории в пределах кадастрового квартала 86:10:0101243

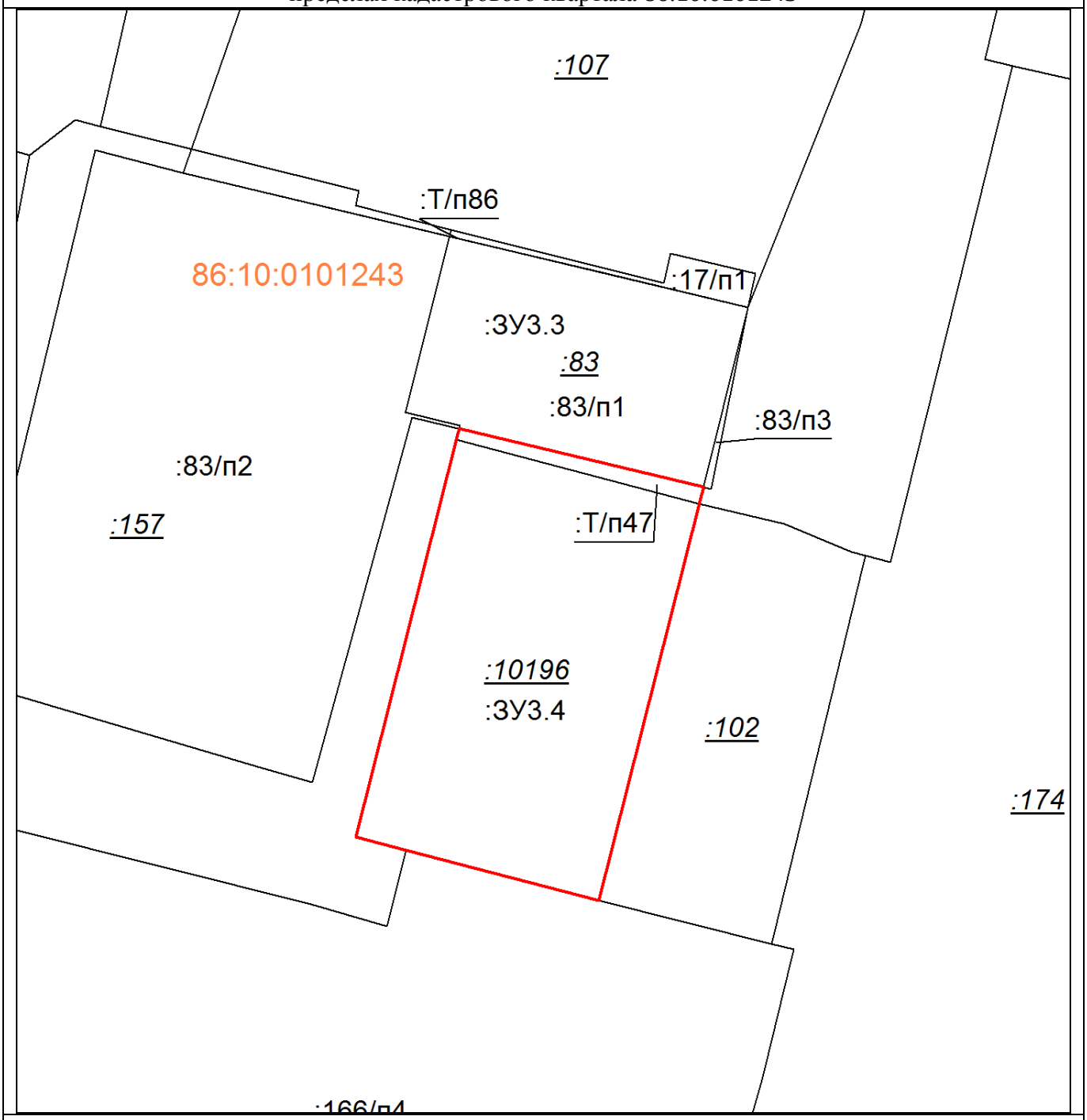

Масштаб 1:600

Условные обозначения:

———————	– существующие границы земельных участков, имеющиеся в ЕГРН сведения о которых достаточны для определения их местоположения,
———————	– образованная граница земельного участка, сведения о которой достаточны для определения ее местоположения

Площадь образуемого земельного участка :1069 кв.м.
:ЗУ 3.4 = :10196+:Т/п47

Условный номер образуемого земельного участка:		**:ЗУ3.4**	Площадь образуемого земельного участка, м^2:		1069
Точка, №	X	Y	Точка, №	X	Y
1	981561,25	3574618,79	5	981526,22	3574583,94
2	981559,54	3574618,37	6	981565,96	3574594,04

3	981519,83	3574608,32	7	981567,1	3574594,33
4	981524,86	3574589,01	1	981561,25	3574618,79

Схема расположения образуемого земельного участка :ЗУ3.5 на кадастровом плане территории в пределах кадастрового квартала 86:10:0101243

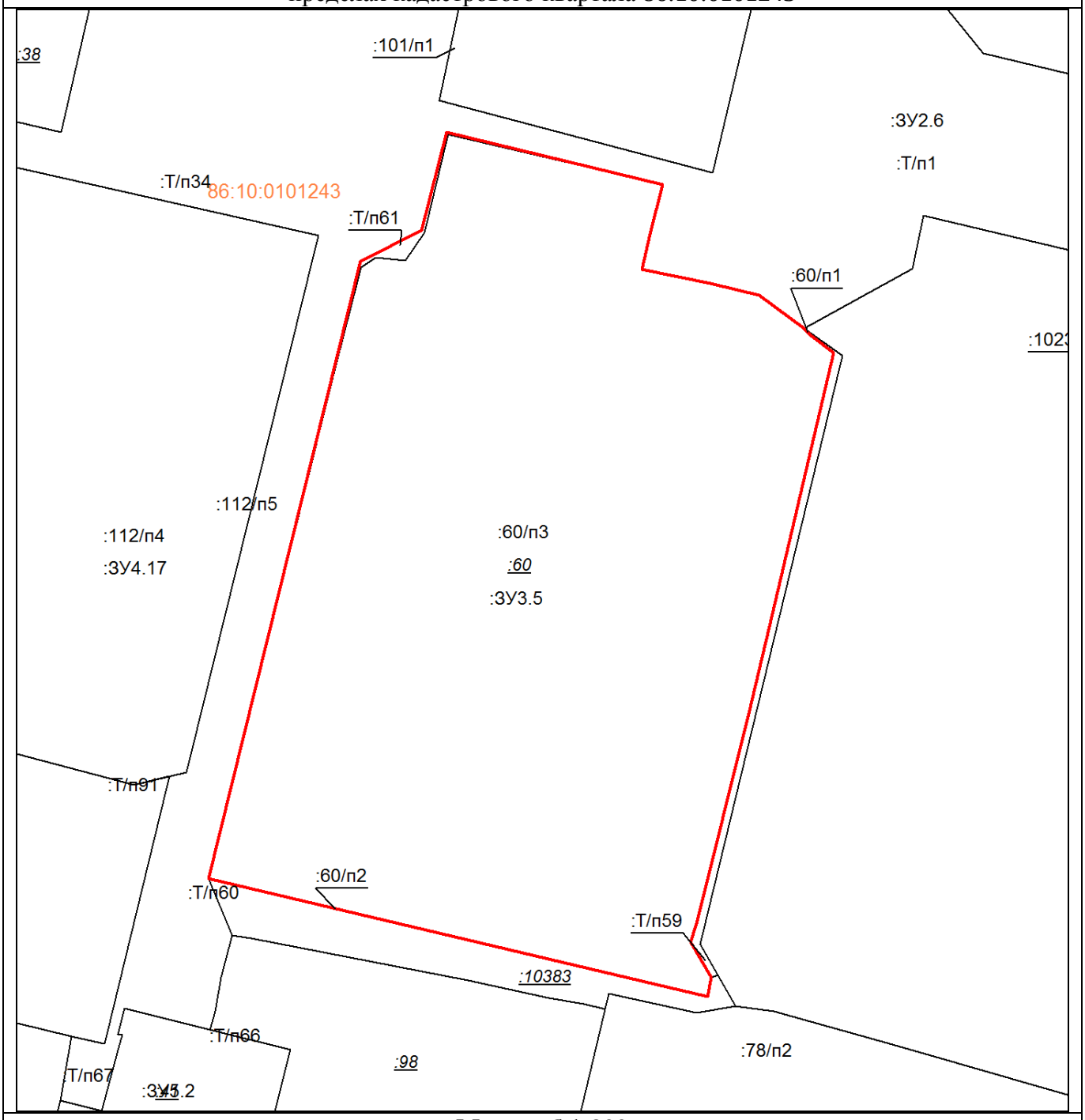

Масштаб 1:900

Условные обозначения:

———	– существующие границы земельных участков, имеющиеся в ЕГРН сведения о которых достаточны для определения их местоположения,
———	– образованная граница земельного участка, сведения о которой достаточны для определения ее местоположения

Площадь образуемого земельного участка : 7987 кв.м.
:ЗУ 3.5 = :60/п3+:Т/п61

Условный номер образуемого земельного участка:	**:ЗУ3.5**	Площадь образуемого земельного участка, м^2:	7987

Точка, №	X	Y	Точка, №	X	Y
1	981888,95	3574676,74	12	981775,06	3574680,94
2	981881,58	3574674,84	13	981769,73	3574684,05
3	981876,26	3574673,62	14	981766,82	3574683,53
4	981874,15	3574684	15	981771,05	3574665,62
5	981872,32	3574691,29	16	981784,53	3574608,37
6	981867,3	3574698	17	981784,57	3574608,35
7	981866,15	3574699,23	18	981877,46	3574631,25
8	981863,7	3574702,48	19	981882,08	3574640,5
9	981824,45	3574693,31	20	981896,86	3574644,26
10	981809,39	3574689,74	1	981888,95	3574676,74
11	981777,84	3574681,9			

Схема расположения образуемого земельного участка :ЗУ3.6 на кадастровом плане территории в пределах кадастрового квартала 86:10:0101243

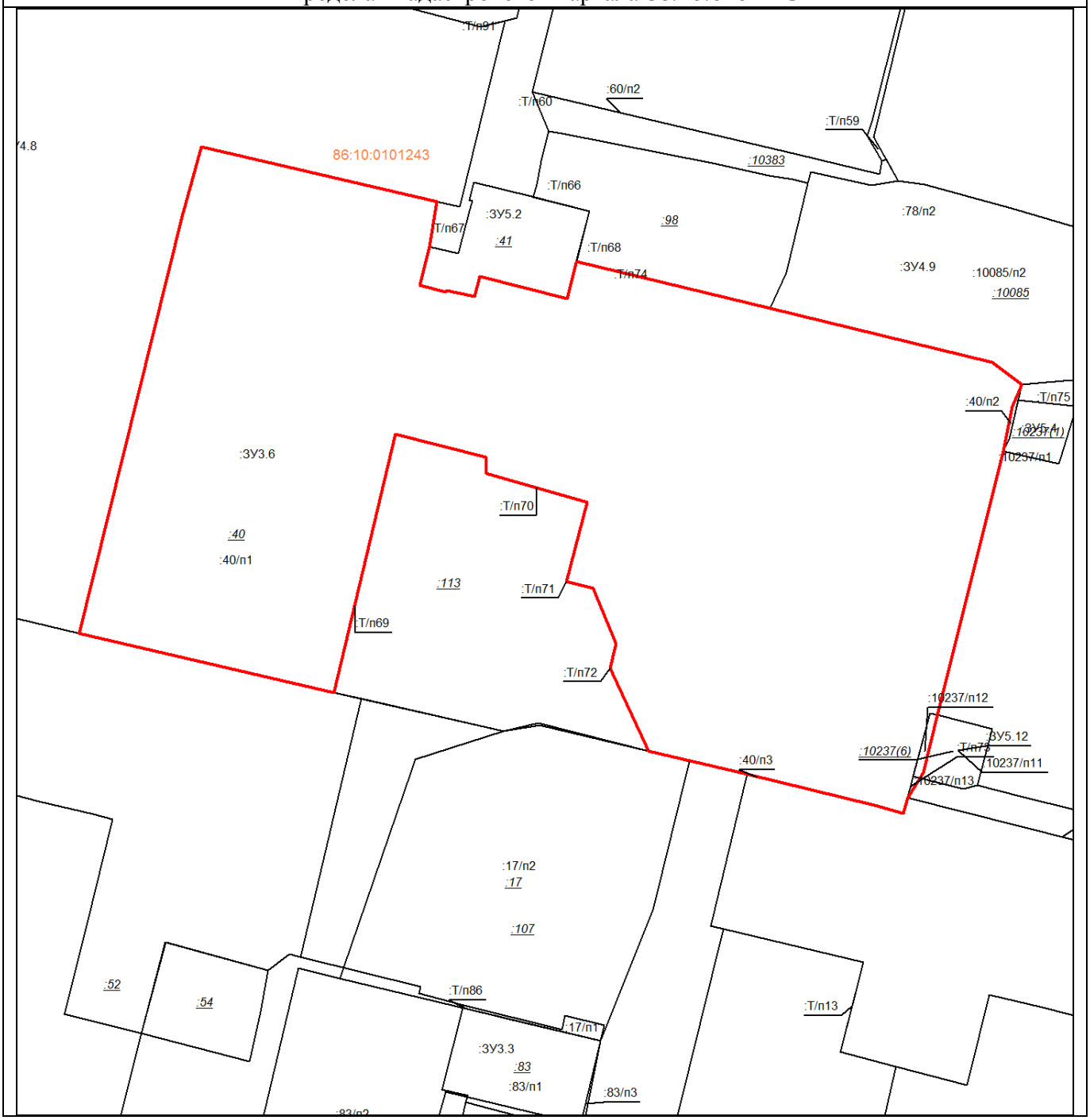

Масштаб 1:1300	
Условные обозначения:	
————————	– существующие границы земельных участков, имеющиеся в ЕГРН сведения о которых достаточны для определения их местоположения,
————————	– образованная граница земельного участка, сведения о которой достаточны для определения ее местоположения

Площадь образуемого земельного участка : 15771 кв.м.
:ЗУ 3.6 = :40/п1+:10237/п12+:Т/п69+:Т/п70+:Т/п71+:Т/п72+:Т/п73+:Т/п74

Условный номер образуемого земельного участка:		**:ЗУ3.6**	Площадь образуемого земельного участка, $м^2$:		15771
Точка, №	X	Y	Точка, №	X	Y
1	981760,86	3574587,7	19	981628,51	3574688,72
2	981751,14	3574586,09	20	981630,22	3574682,49
3	981742,75	3574584,05	21	981636,93	3574654,87
4	981741,29	3574589,66	22	981642,01	3574633,54
5	981741,63	3574589,75	23	981659,85	3574625,32
6	981740,29	3574595,91	24	981665,14	3574626,61
7	981744,65	3574597,02	25	981677,23	3574621,56
8	981739,9	3574615,98	26	981678,67	3574615,85
9	981747,64	3574617,9	27	981695,85	3574620,3
10	981747,86	3574617,98	28	981702,05	3574598,56
11	981737,84	3574659,88	29	981705,63	3574598,4
12	981726,16	3574708,02	30	981710,51	3574578,84
13	981721,21	3574714,43	31	981654,67	3574565,43
14	981716,5	3574712,25	32	981654,67	3574565,42
15	981706,82	3574710,34	33	981667,37	3574510,27
16	981649,85	3574696,12	34	981757,59	3574532,65
17	981637,29	3574693,12	35	981772,79	3574536,7
18	981631,89	3574689,63	1	981760,86	3574587,7

Схема расположения образуемого земельного участка :ЗУ4.1 на кадастровом плане территории в пределах кадастрового квартала 86:10:0101243

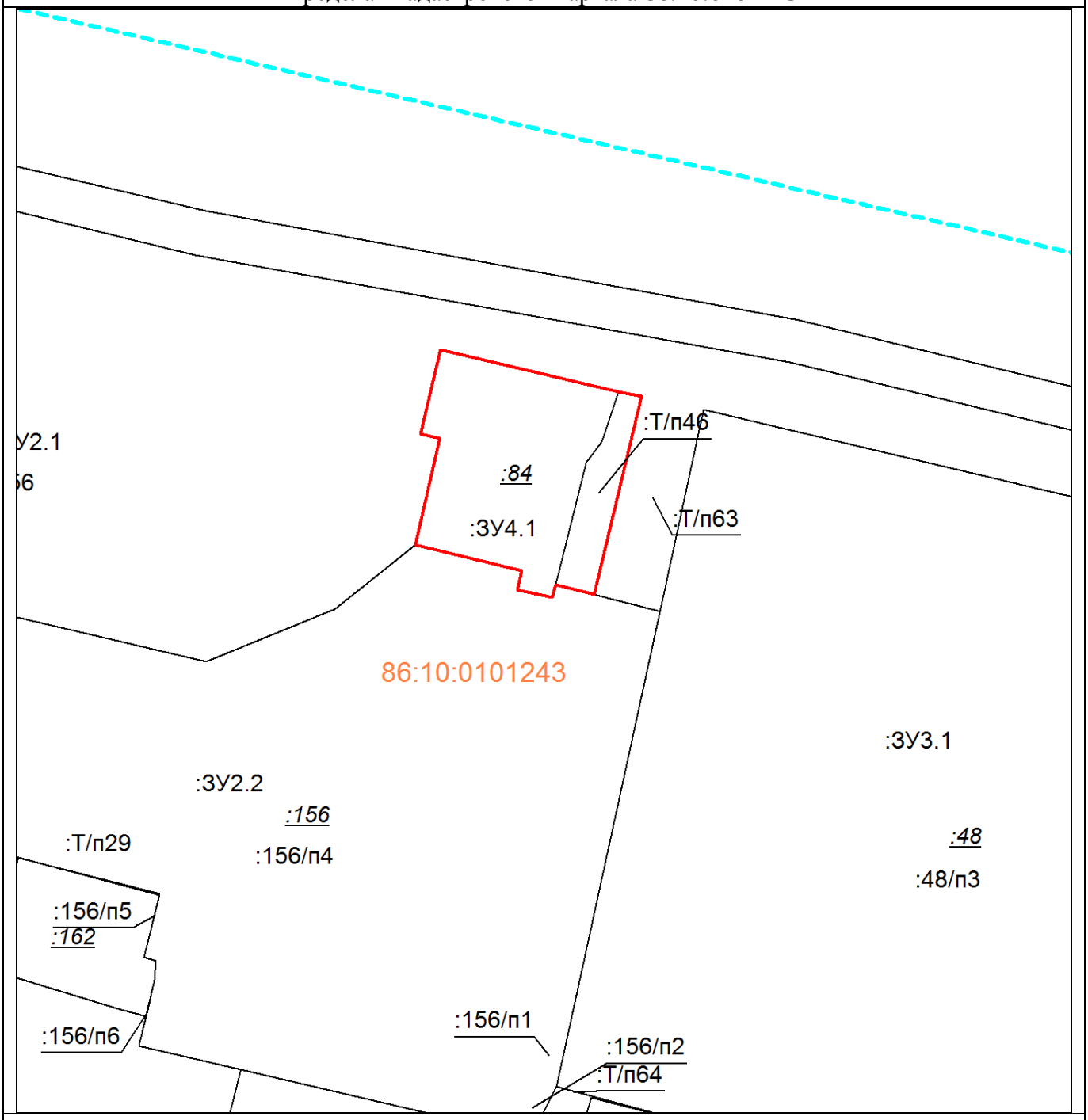

Масштаб 1:700

Условные обозначения:

————	– существующие границы земельных участков, имеющиеся в ЕГРН сведения о которых достаточны для определения их местоположения,
————	– образованная граница земельного участка, сведения о которой достаточны для определения ее местоположения

Площадь образуемого земельного участка : 534 кв.м.
:ЗУ 4.1 = :84+:Т/п46

Условный номер образуемого земельного участка:		**:ЗУ4.1**	Площадь образуемого земельного участка, м^2:		534
Точка, №	X	Y	Точка, №	X	Y
1	982012,88	3574436,91	7	981991,95	3574425,6

2	982012,32	3574439,59	8	981995,04	3574413,17
3	981989,22	3574434,06	9	982007,42	3574416,04
4	981990,38	3574429,52	10	982007,96	3574413,77
5	981988,88	3574429,14	11	982017,79	3574416,12
6	981989,72	3574425,08	1	982012,88	3574436,91

Схема расположения образуемого земельного участка :ЗУ4.2 на кадастровом плане территории в пределах кадастрового квартала 86:10:0101243

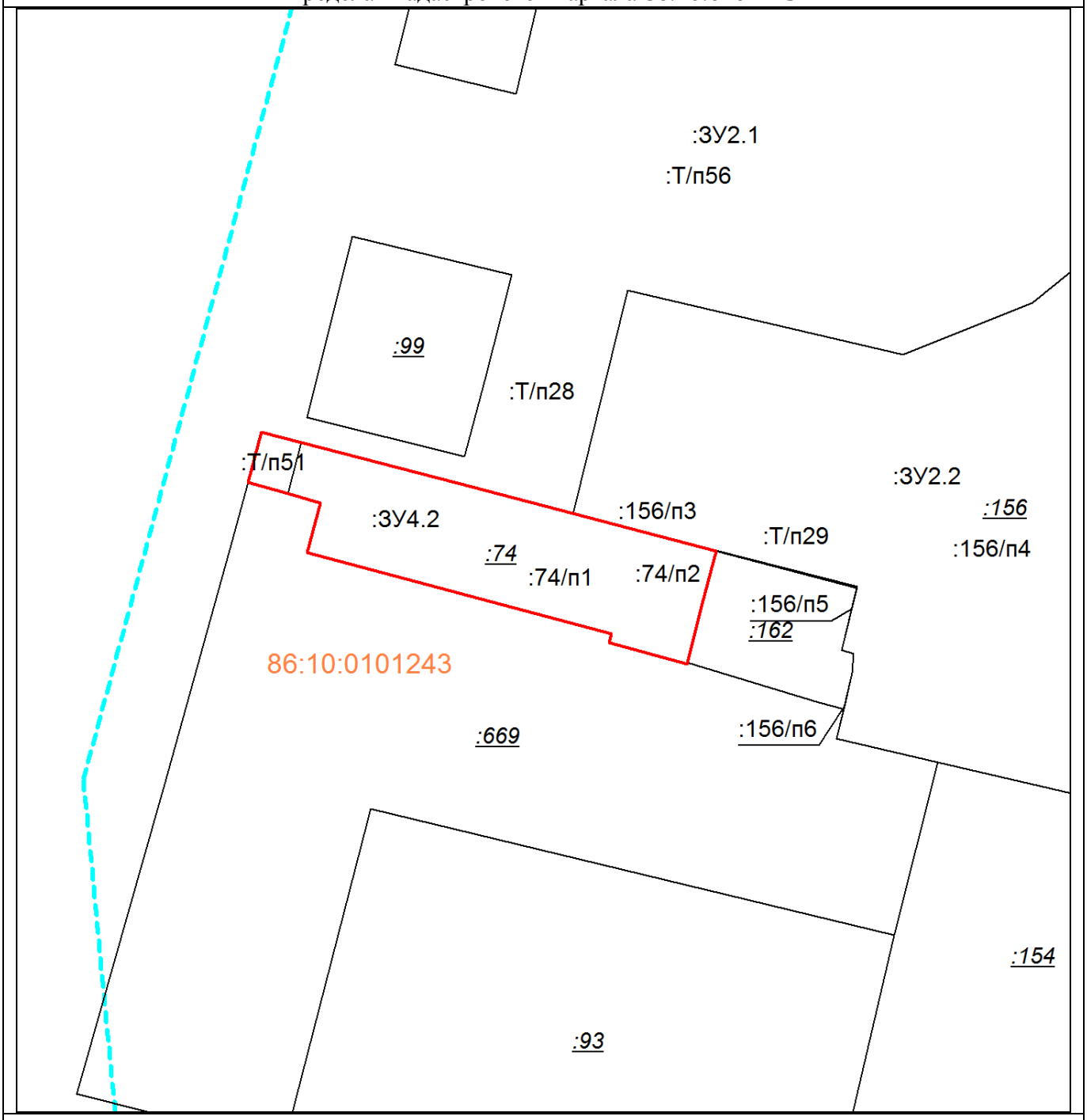

Масштаб 1:700

Условные обозначения:

———————	– существующие границы земельных участков, имеющиеся в ЕГРН сведения о которых достаточны для определения их местоположения,
———————	– образованная граница земельного участка, сведения о которой достаточны для определения ее местоположения

Площадь образуемого земельного участка :638 кв.м.

:ЗУ 4.2 = :74/п1+:156/п3+:Т/п51					
Условный номер образуемого земельного участка:		**:ЗУ4.2**	Площадь образуемого земельного участка, $м^2$:		638
Точка, №	X	Y	Точка, №	X	Y
1	981971,15	3574318,3	8	981948,77	3574354,55
2	981966,36	3574336,63	9	981958,25	3574319,04
3	981958,47	3574366,8	10	981964,03	3574320,58
4	981952,3	3574365,21	11	981965,18	3574316,8
5	981945,37	3574363,46	12	981966,44	3574312,08
6	981945,22	3574363,43	13	981972,37	3574313,67
7	981947,75	3574354,29	1	981971,15	3574318,3

Схема расположения образуемого земельного участка :ЗУ4.3 на кадастровом плане территории в пределах кадастрового квартала 86:10:0101243

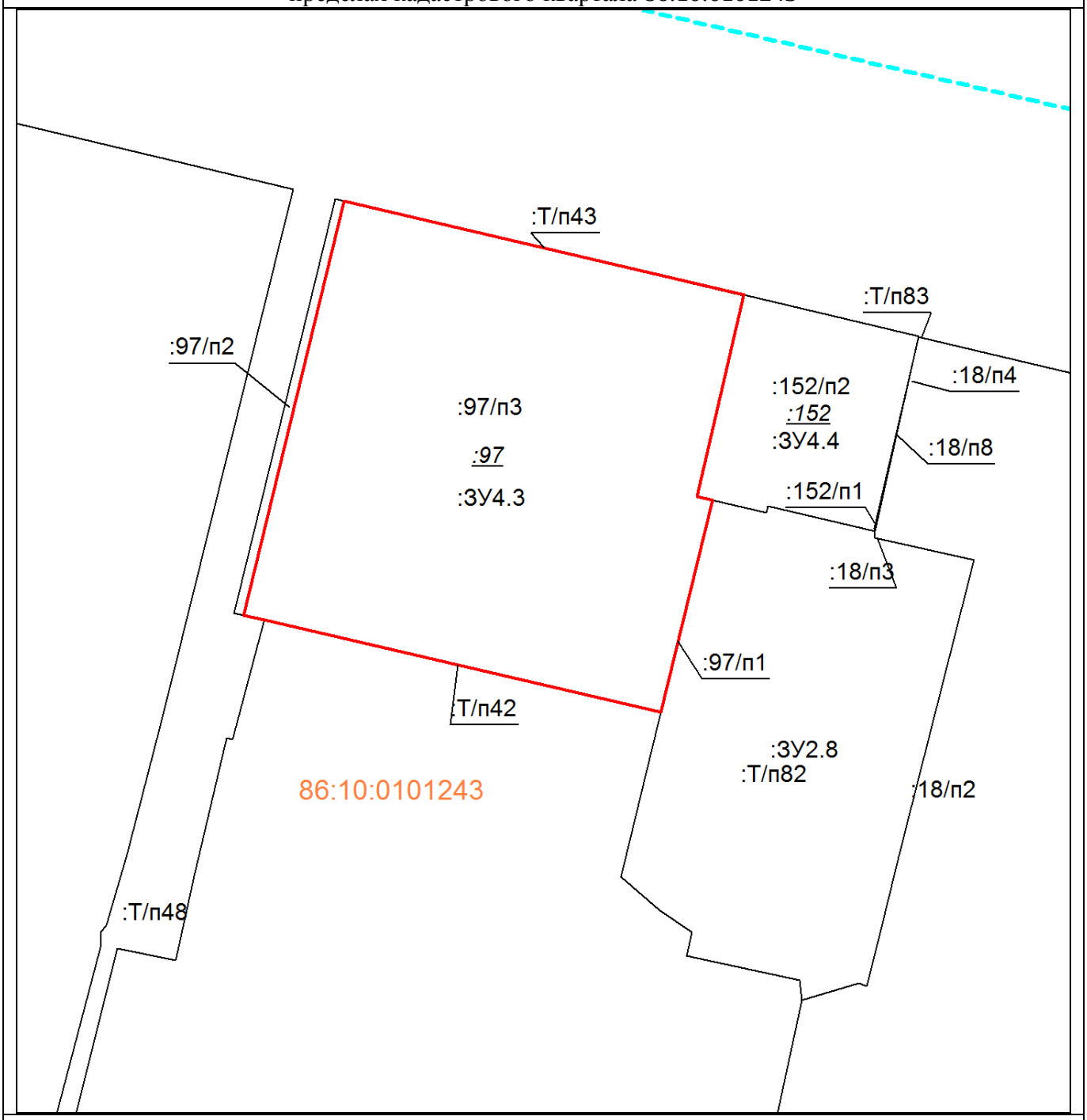

Масштаб 1:700

Условные обозначения:

———————	– существующие границы земельных участков, имеющиеся в ЕГРН сведения о которых достаточны для определения их местоположения,
———————	– образованная граница земельного участка, сведения о которой достаточны для определения ее местоположения

Площадь образуемого земельного участка:2444 кв.м.
:ЗУ 4.3 = :97/п3+:Т/п42+:Т/п43

Условный номер образуемого земельного участка:		**:ЗУ4.3**	Площадь образуемого земельного участка, м^2:		2444
Точка, №	X	Y	Точка, №	X	Y
1	981912,06	3574863,21	6	981874,05	3574807,14
2	981911,98	3574863,17	7	981874,62	3574804,75

3	981888,52	3574857,72	8	981923,06	3574816,49
4	981888,08	3574859,52	1	981912,06	3574863,21
5	981863,27	3574853,47			

Схема расположения образуемого земельного участка :ЗУ4.4 на кадастровом плане территории в пределах кадастрового квартала 86:10:0101243

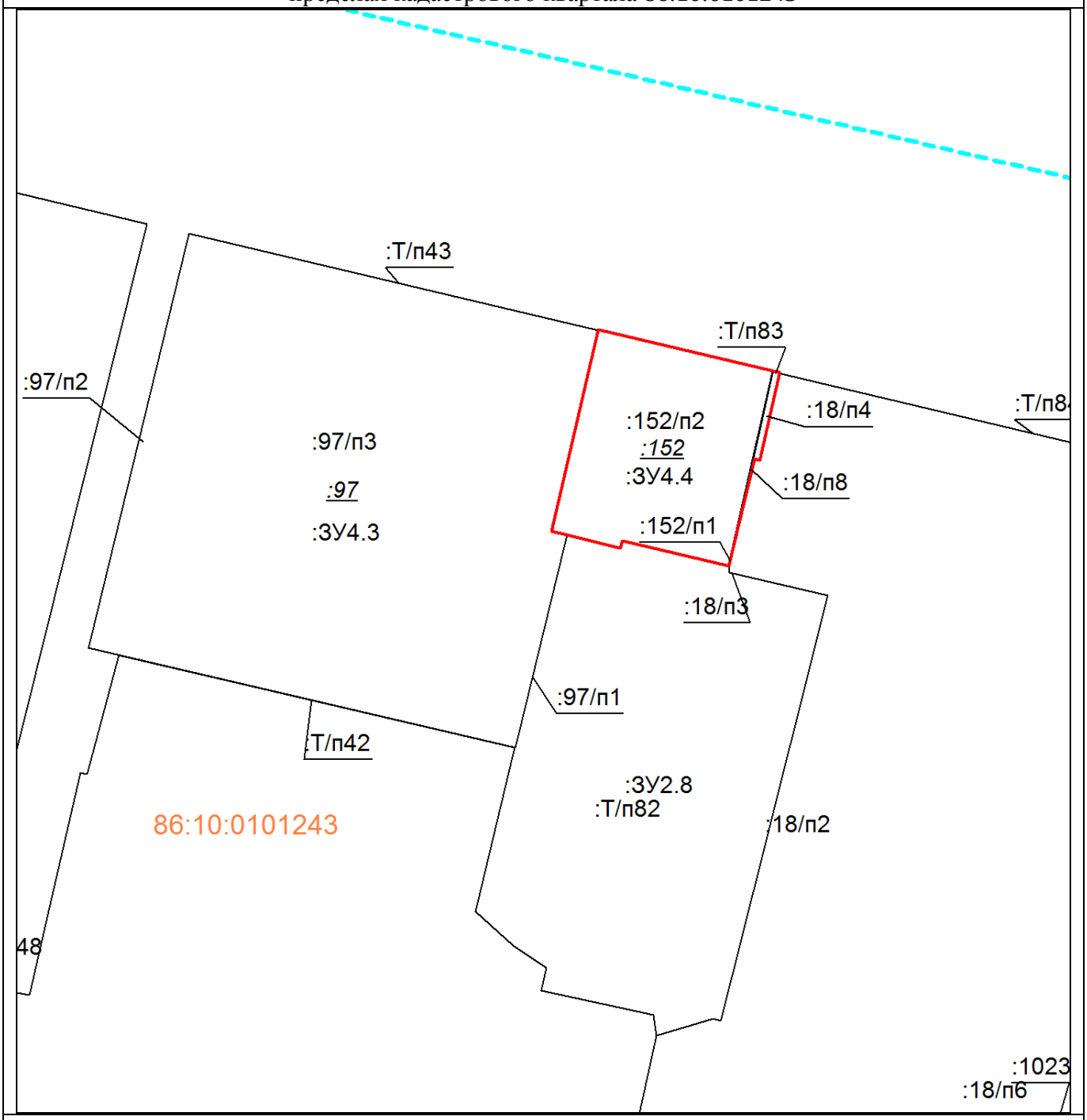

Масштаб 1:700

Условные обозначения:

————————	– существующие границы земельных участков, имеющиеся в ЕГРН сведения о которых достаточны для определения их местоположения,
————————	– образованная граница земельного участка, сведения о которой достаточны для определения ее местоположения

Площадь образуемого земельного участка : 508 кв.м.
:ЗУ 4.4 = :18/п4+:152/п2+:Т/п83

Условный номер образуемого зе-	**:ЗУ4.4**	Площадь образуемого	508

мельного участка:			земельного участка, м^2:		
Точка, №	X	Y	Точка, №	X	Y
1	981907,23	3574883,61	7	981886,56	3574865,79
2	981907,05	3574884,37	8	981888,08	3574859,52
3	981896,83	3574882,05	9	981888,52	3574857,72
4	981896,96	3574881,49	10	981911,98	3574863,17
5	981884,44	3574878,48	11	981912,06	3574863,21
6	981887,37	3574866	1	981907,23	3574883,61

Схема расположения образуемого земельного участка :ЗУ4.5 на кадастровом плане территории в пределах кадастрового квартала 86:10:0101243

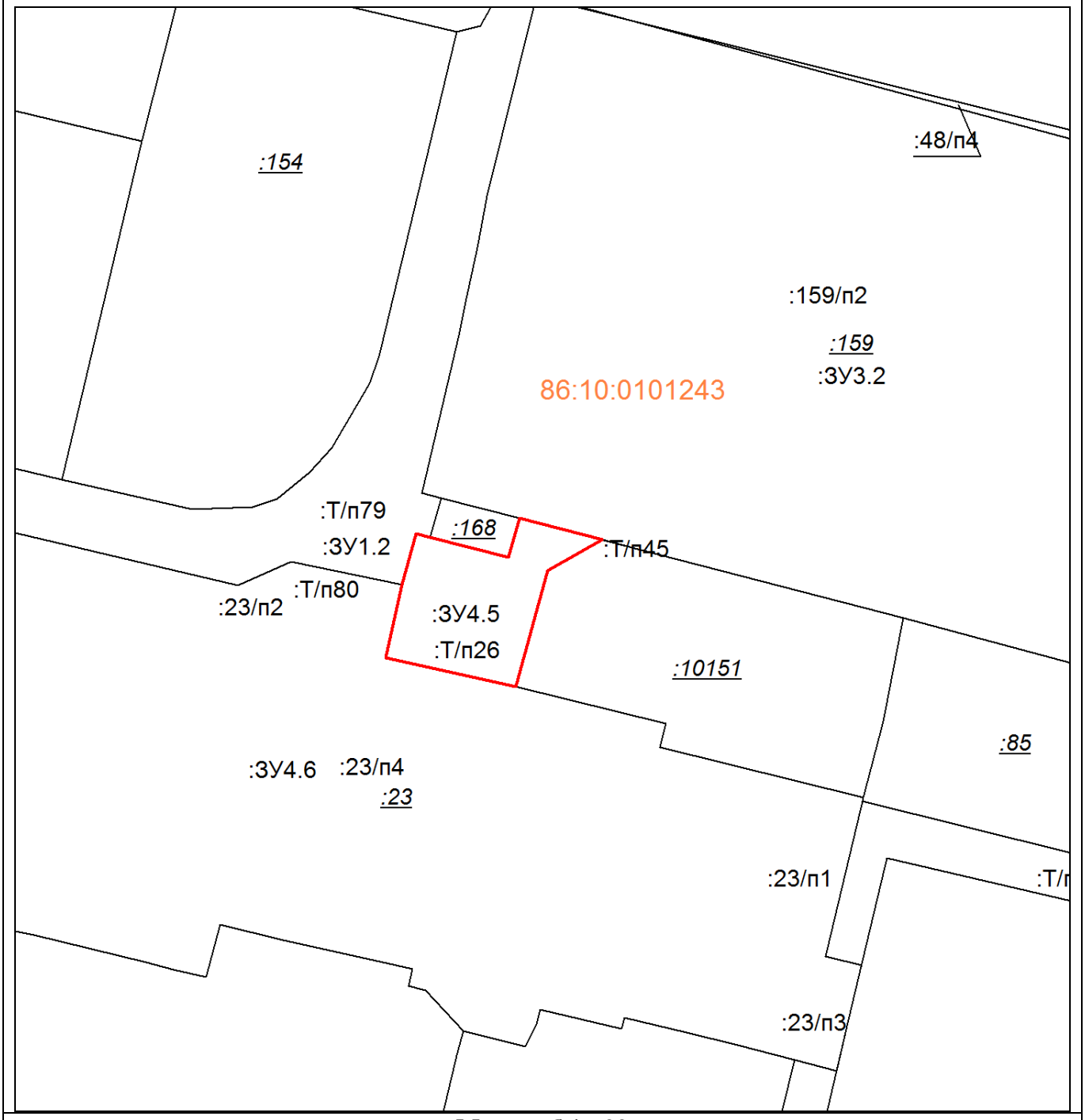

Масштаб 1:700

Условные обозначения:

_____	– существующие границы земельных участков, имеющиеся в ЕГРН сведе-

	ния о которых достаточны для определения их местоположения,
_____	– образованная граница земельного участка, сведения о которой достаточны для определения ее местоположения

Площадь образуемого земельного участка : 268 кв.м.
:ЗУ 4.5 = :Т/п26

Условный номер образуемого земельного участка:		**:ЗУ4.5**	Площадь образуемого земельного участка, м^2:		268
Точка, №	X	Y	Точка, №	X	Y
1	981867	3574441,35	6	981867,75	3574419,65
2	981863,4	3574434,99	7	981867,34	3574421,27
3	981849,91	3574431,27	8	981864,96	3574430,46
4	981853,22	3574416,07	9	981869,54	3574431,76
5	981861,8	3574418,02	1	981867	3574441,35

Схема расположения образуемого земельного участка :ЗУ4.6 на кадастровом плане территории в пределах кадастрового квартала 86:10:0101243

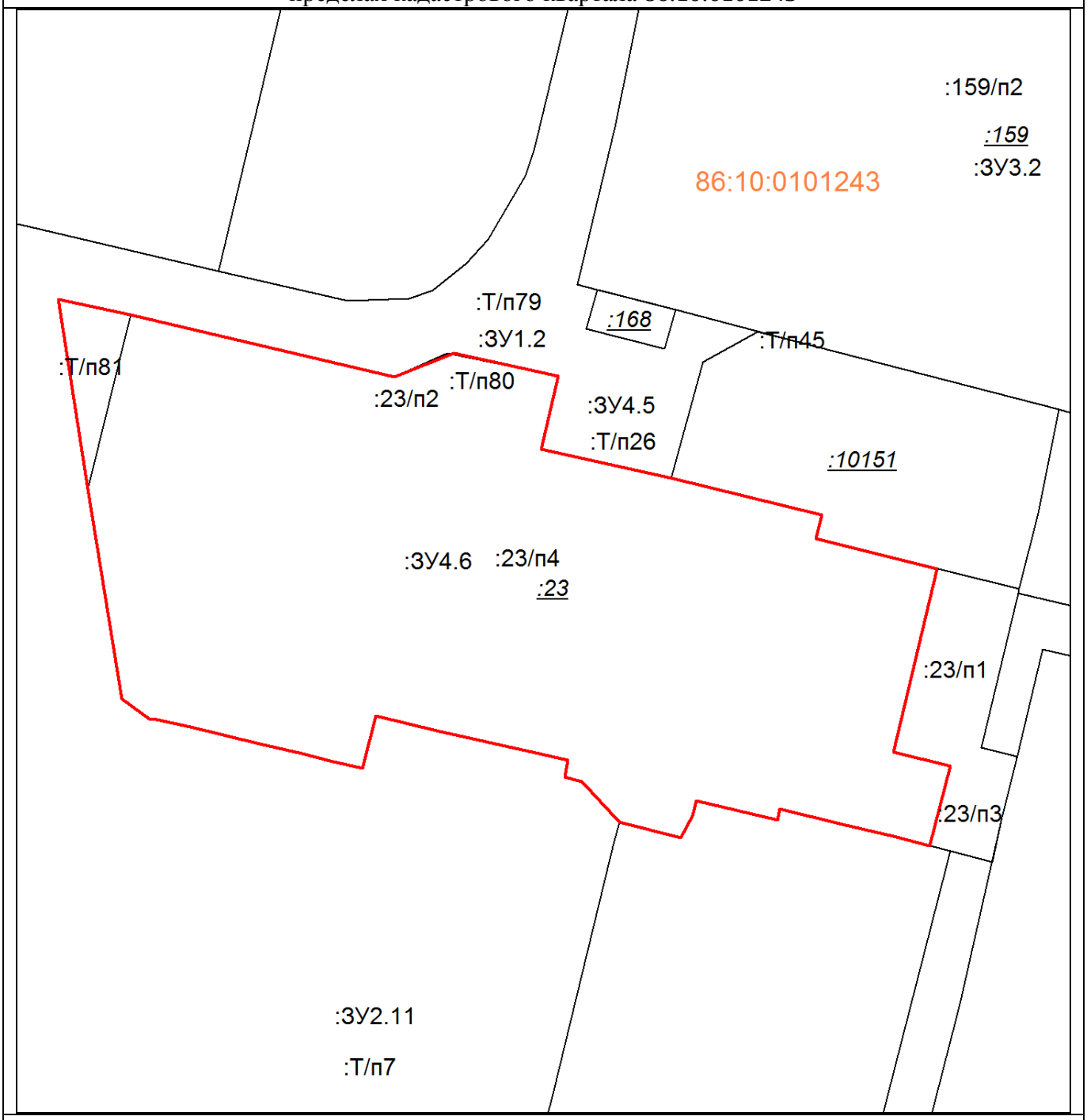

Масштаб 1:700

Условные обозначения:

———————	– существующие границы земельных участков, имеющиеся в ЕГРН сведения о которых достаточны для определения их местоположения,
———————	– образованная граница земельного участка, сведения о которой достаточны для определения ее местоположения

Площадь образуемого земельного участка : 4027 кв.м.
:ЗУ 4.6 = :23/п4+:Т/п80+:Т/п81

Условный номер образуемого земельного участка:		**:ЗУ4.6**	Площадь образуемого земельного участка, м^2:		4027
Точка, №	X	Y	Точка, №	X	Y
1	981868,93	3574368,02	20	981809,63	3574425,17
2	981861,68	3574398,86	21	981814,44	3574420,77

3	981864,49	3574405,83	22	981814,89	3574418,79
4	981861,8	3574418,02	23	981816,89	3574419,19
5	981853,22	3574416,07	24	981817,59	3574416,17
6	981849,91	3574431,27	25	981820,36	3574403,79
7	981845,57	3574448,82	26	981822,12	3574396,73
8	981842,79	3574448,13	27	981815,96	3574395,14
9	981839,3	3574462,33	28	981816,85	3574391,35
10	981817,83	3574457,22	29	981817,66	3574388,11
11	981816,18	3574463,9	30	981818,85	3574383,18
12	981806,89	3574461,45	31	981820,83	3574375,04
13	981807,99	3574457,2	32	981821,63	3574371,11
14	981809,44	3574451,27	33	981821,73	3574370,21
15	981811,24	3574443,96	34	981824,04	3574367,03
16	981809,93	3574443,64	35	981848,59	3574363,06
17	981812,18	3574434,17	36	981870,77	3574359,58
18	981810,44	3574433,74	1	981868,93	3574368,02
19	981807,86	3574432,38			

Схема расположения образуемого земельного участка :ЗУ4.7 на кадастровом плане территории в пределах кадастрового квартала 86:10:0101243

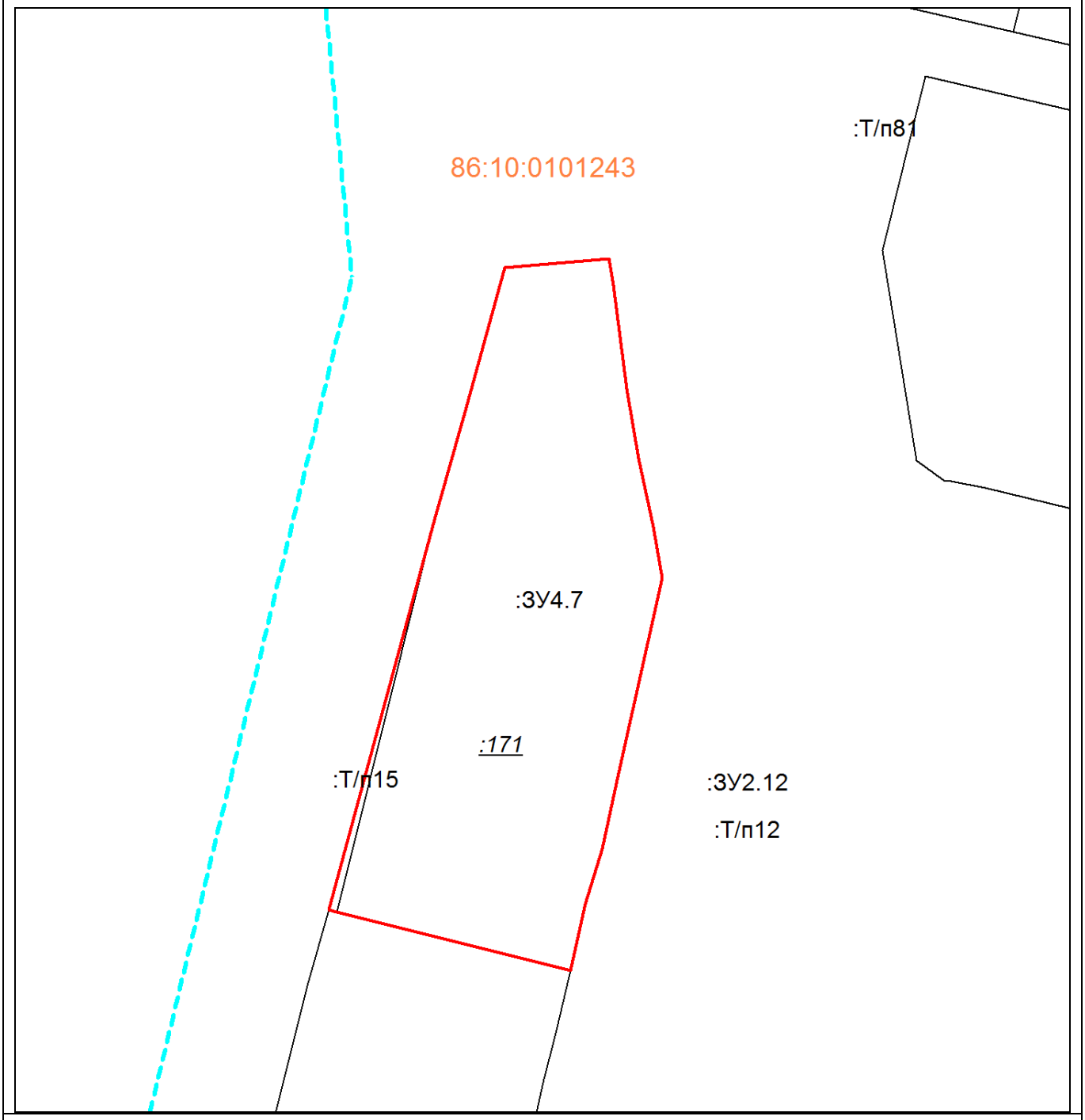

Масштаб 1:700

Условные обозначения:

———————	– существующие границы земельных участков, имеющиеся в ЕГРН сведения о которых достаточны для определения их местоположения,
———————	– образованная граница земельного участка, сведения о которой достаточны для определения ее местоположения

Площадь образуемого земельного участка : 1978 кв.м.
:ЗУ 4.7 = :171+:Т/п15

Условный номер образуемого земельного участка:		**:ЗУ4.7**	Площадь образуемого земельного участка, м^2:		1978
Точка, №	X	Y	Точка, №	X	Y
1	981844,46	3574331,62	9	981764,52	3574326,6

2	981832,42	3574333,15	10	981771,34	3574299,31
3	981824,29	3574334,56	11	981771,6	3574298,37
4	981816,29	3574336,32	12	981817,16	3574310,77
5	981810,33	3574337,33	13	981830,26	3574314,42
6	981787,49	3574332,19	14	981846,57	3574318,97
7	981778,69	3574330,34	15	981847,6	3574331,12
8	981772,24	3574328,33	1	981844,46	3574331,62

Схема расположения образуемого земельного участка :ЗУ4.8 на кадастровом плане территории в пределах кадастрового квартала 86:10:0101243

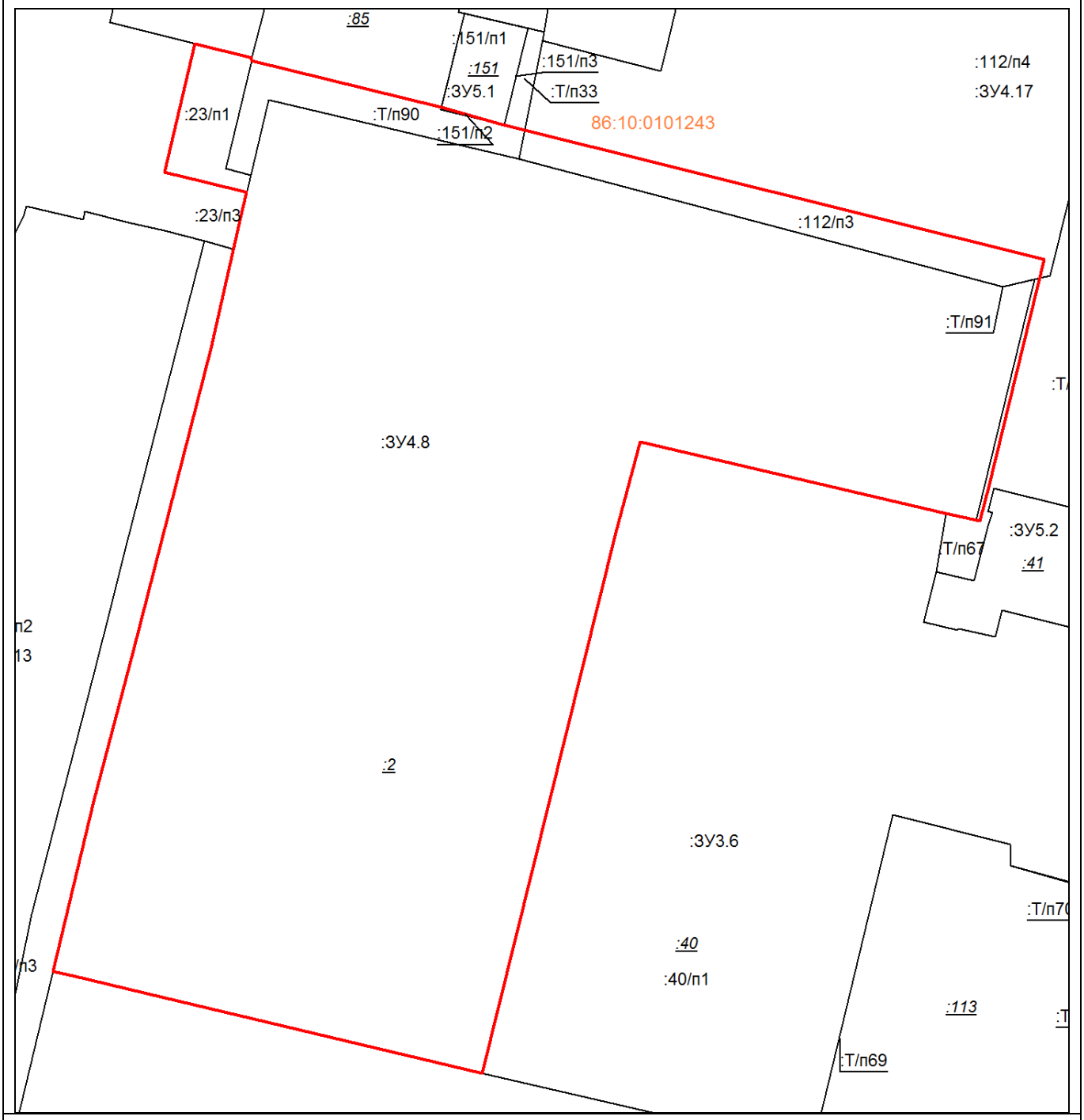

Масштаб 1:1000

Условные обозначения:

————————	– существующие границы земельных участков, имеющиеся в ЕГРН сведения о которых достаточны для определения их местоположения,

————————	– образованная граница земельного участка, сведения о которой достаточны для определения ее местоположения

Площадь образуемого земельного участка : 14363 кв.м.
:ЗУ 4.8 = :2+:23/п1+:112/п3+:151/п2+:Т/п90+:Т/п91

Условный номер образуемого земельного участка:		**:ЗУ4.8**	Площадь образуемого земельного участка, $м^2$:		14363
Точка, №	X	Y	Точка, №	X	Y
1	981836,96	3574471,86	12	981680,08	3574456,85
2	981836,45	3574471,76	13	981683,63	3574441,96
3	981828,68	3574503,44	14	981684,44	3574438,64
4	981825,85	3574513,49	15	981712,76	3574445,42
5	981803,19	3574604,06	16	981738,03	3574452,06
6	981765,21	3574594,8	17	981788,4	3574464,99
7	981759,59	3574593,43	18	981810,28	3574469,93
8	981760,86	3574587,7	19	981814,43	3574470,95
9	981772,79	3574536,7	20	981816,18	3574463,9
10	981757,59	3574532,65	21	981817,83	3574457,22
11	981667,37	3574510,27	22	981839,3	3574462,33

Схема расположения образуемого земельного участка :ЗУ4.9 на кадастровом плане территории в пределах кадастрового квартала 86:10:0101243

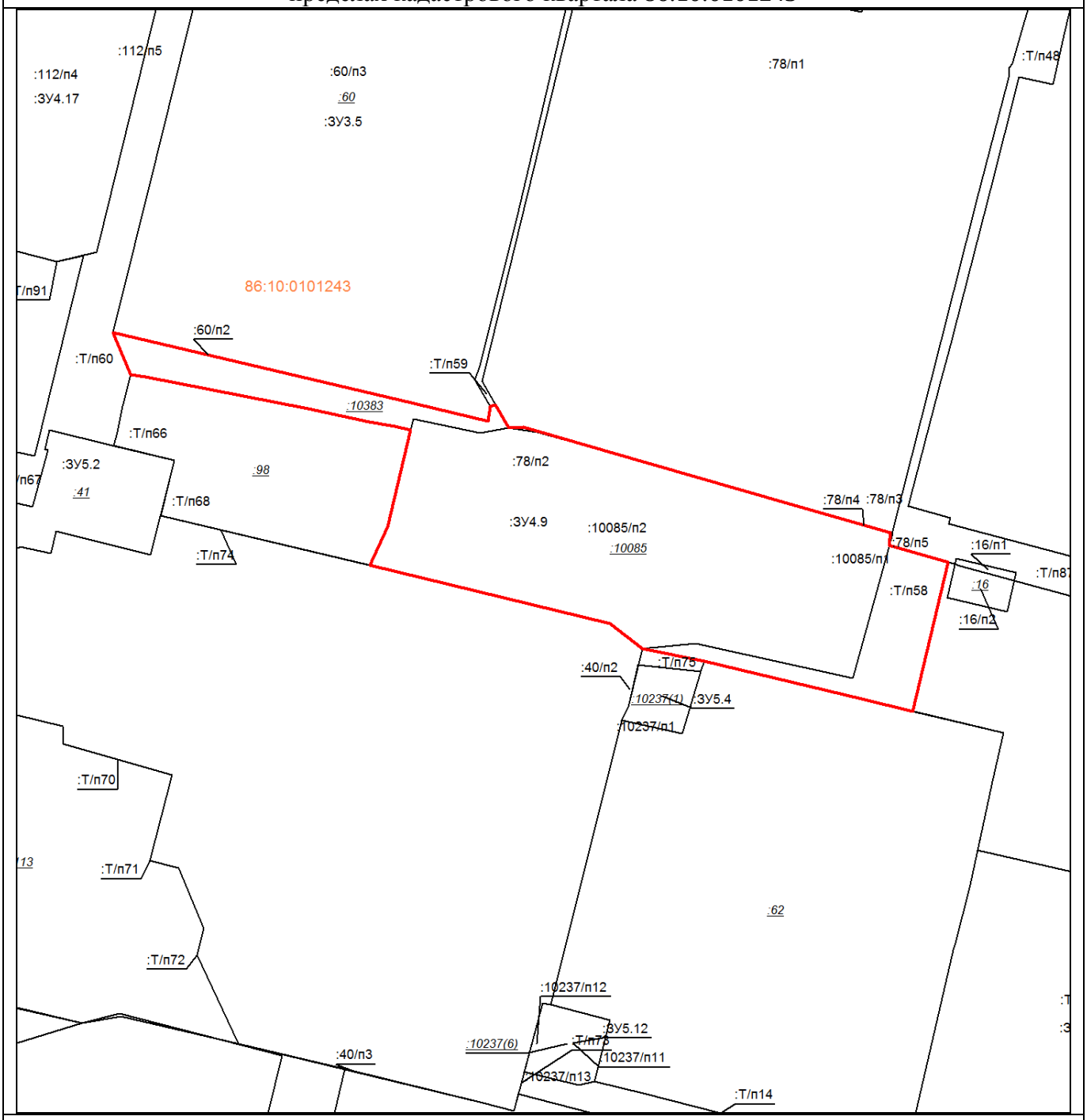

Масштаб 1:1200

Условные обозначения:

———————	– существующие границы земельных участков, имеющиеся в ЕГРН сведения о которых достаточны для определения их местоположения,
———————	– образованная граница земельного участка, сведения о которой достаточны для определения ее местоположения

Площадь образуемого земельного участка :4146 кв.м.
:ЗУ 4.9 = :60/п2+:78/п2+:78/п4+:10085/п2+:10383+:Т/п58+:Т/п60

Условный номер образуемого земельного участка:		**:ЗУ4.9**	Площадь образуемого земельного участка, м^2:		4146
Точка, №	X	Y	Точка, №	X	Y
1	981771,05	3574665,62	15	981718,69	3574726,89
2	981766,82	3574683,53	16	981721,21	3574714,43

3	981769,73	3574684,05	17	981726,16	3574708,02
4	981770	3574685,05	18	981737,84	3574659,88
5	981765,36	3574687,68	19	981745,55	3574663,46
6	981765,59	3574690,68	20	981764,95	3574668,04
7	981759,35	3574712,16	21	981765,66	3574664,88
8	981749,01	3574748	22	981766,55	3574659,69
9	981744,48	3574764,22	23	981769,23	3574647,41
10	981741,95	3574763,97	24	981775,61	3574614,87
11	981738,49	3574775,68	25	981776,02	3574611,99
12	981723,56	3574772,15	26	981784,53	3574608,37
13	981708,63	3574768,62	1	981771,05	3574665,62
14	981711,07	3574758,48			

Схема расположения образуемого земельного участка :ЗУ4.10 на кадастровом плане территории в пределах кадастрового квартала 86:10:0101243

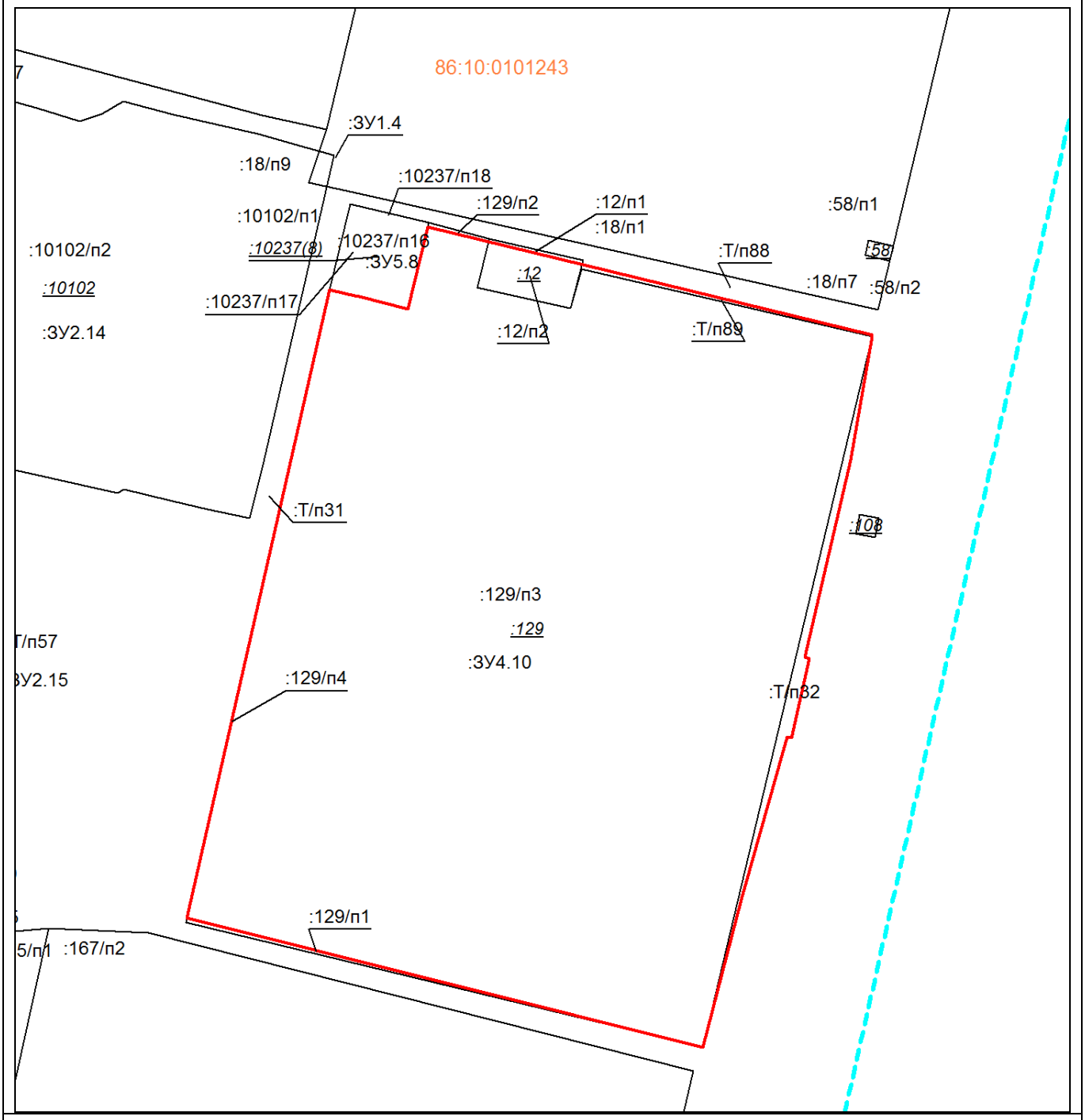

Масштаб 1:900

Условные обозначения:

———————	– существующие границы земельных участков, имеющиеся в ЕГРН сведения о которых достаточны для определения их местоположения,
———————	– образованная граница земельного участка, сведения о которой достаточны для определения ее местоположения

Площадь образуемого земельного участка : 8766 кв.м.
:ЗУ 4.10 = :12/п2+:129/п3+:Т/п32+:Т/п89

Условный номер образуемого земельного участка:		**:ЗУ4.10**	Площадь образуемого земельного участка, м^2:		8766
Точка, №	X	Y	Точка, №	X	Y
1	981696,99	3574928,29	10	981609,43	3574825,48

2	981696,78	3574928,24	11	981668,51	3574838,83
3	981678,25	3574925,11	12	981703,74	3574846,79
4	981648,53	3574918,2	13	981702,75	3574851,01
5	981648,35	3574918,91	14	981702,68	3574851,3
6	981636,44	3574916,24	15	981700,82	3574858,57
7	981636,58	3574915,48	16	981712,32	3574861,38
8	981612,18	3574908,65	17	981713,14	3574861,56
9	981590,03	3574902,91	1	981696,99	3574928,29

Схема расположения образуемого земельного участка :ЗУ4.11 на кадастровом плане территории в пределах кадастрового квартала 86:10:0101243

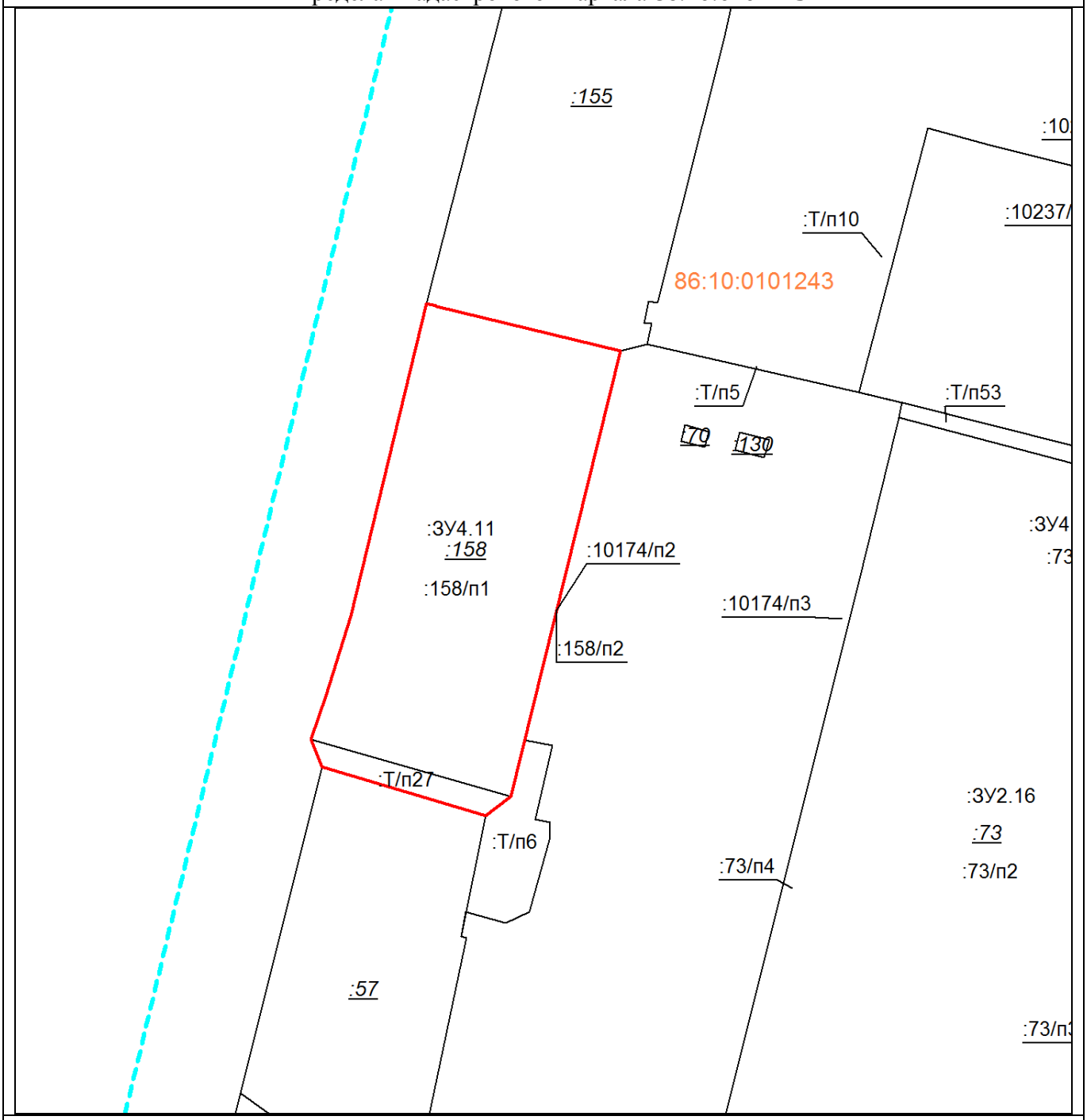

Масштаб 1:800

Условные обозначения:

————————	– существующие границы земельных участков, имеющиеся в ЕГРН сведения о которых достаточны для определения их местоположения,

————————	– образованная граница земельного участка, сведения о которой достаточны для определения ее местоположения

Площадь образуемого земельного участка : 1698 кв.м.
:ЗУ 4.11 = :158/п1+:10174/п2+:Т/п27

Условный номер образуемого земельного участка:		**:ЗУ4.11**	Площадь образуемого земельного участка, м^2:		1698
Точка, №	X	Y	Точка, №	X	Y
1	981709,96	3574283,84	7	981652,2	3574267,18
2	981709,92	3574283,96	8	981657,94	3574269,17
3	981703,97	3574308,37	9	981668,65	3574272,52
4	981644,54	3574293,84	10	981710,3	3574282,54
5	981642,01	3574290,48	1	981709,96	3574283,84
6	981648,54	3574268,63			

Схема расположения образуемого земельного участка :ЗУ4.12 на кадастровом плане территории в пределах кадастрового квартала 86:10:0101243

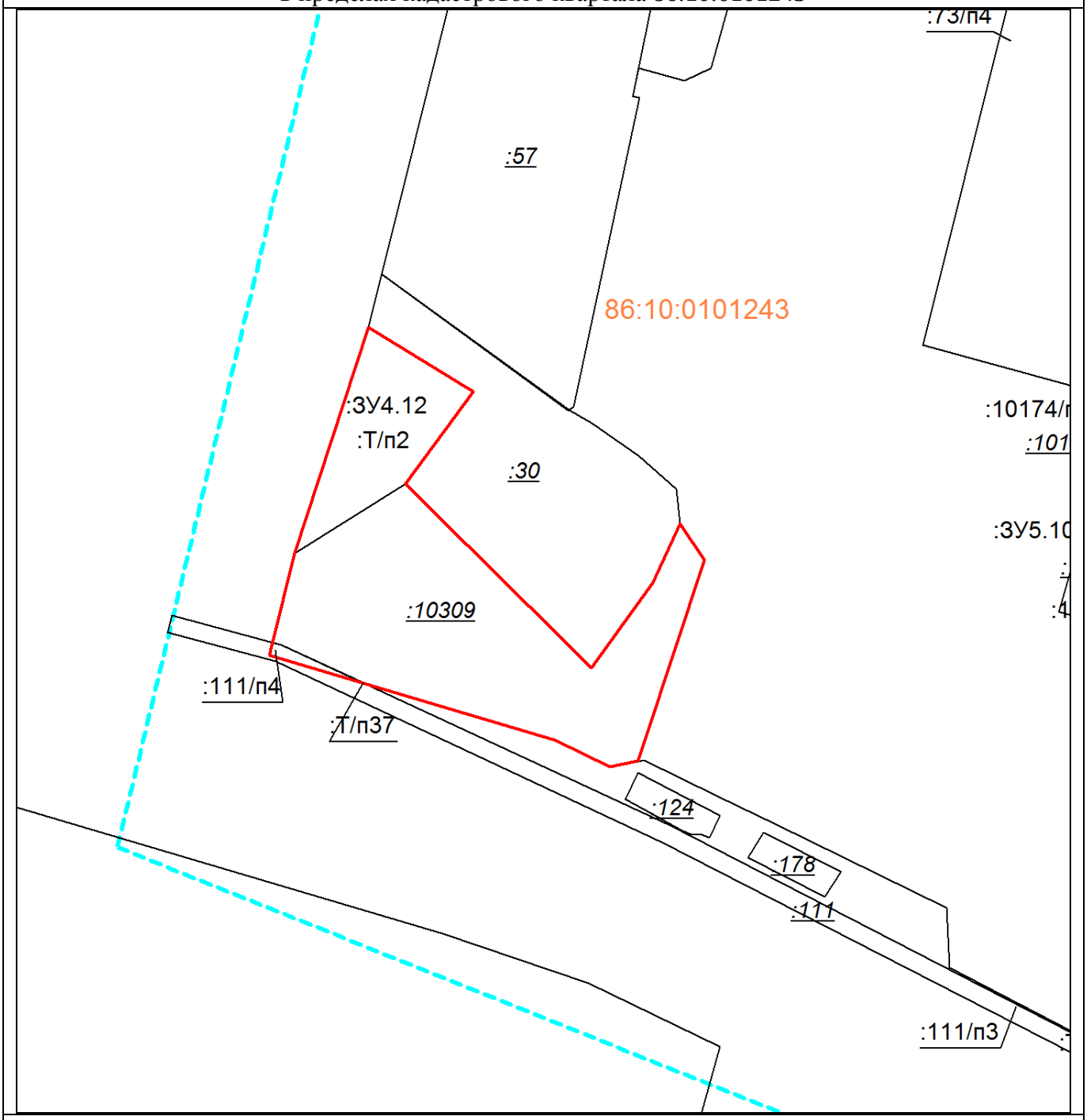

Масштаб 1:700

Условные обозначения:

———	– существующие границы земельных участков, имеющиеся в ЕГРН сведения о которых достаточны для определения их местоположения,
———	– образованная граница земельного участка, сведения о которой достаточны для определения ее местоположения

Площадь образуемого земельного участка : 1046 кв.м.
:ЗУ 4.12 = :111/п4+:10309+:Т/п2+:Т/п37

Условный номер образуемого земельного участка:		**:ЗУ4.12**	Площадь образуемого земельного участка, м^2:		1046
Точка, №	X	Y	Точка, №	X	Y
1	981591,37	3574268,49	9	981547,51	3574284,44
2	981580,62	3574260,58	10	981550,63	3574278,07

3	981559,13	3574282,31	11	981560,59	3574244,7
4	981568,98	3574289,47	12	981562,04	3574245,04
5	981575,95	3574292,68	13	981572,49	3574247,56
6	981571,65	3574295,52	14	981598,85	3574256,24
7	981550,78	3574288,6	1	981591,37	3574268,49
8	981548,18	3574287,73			

Схема расположения образуемого земельного участка :ЗУ4.13 на кадастровом плане территории в пределах кадастрового квартала 86:10:0101243

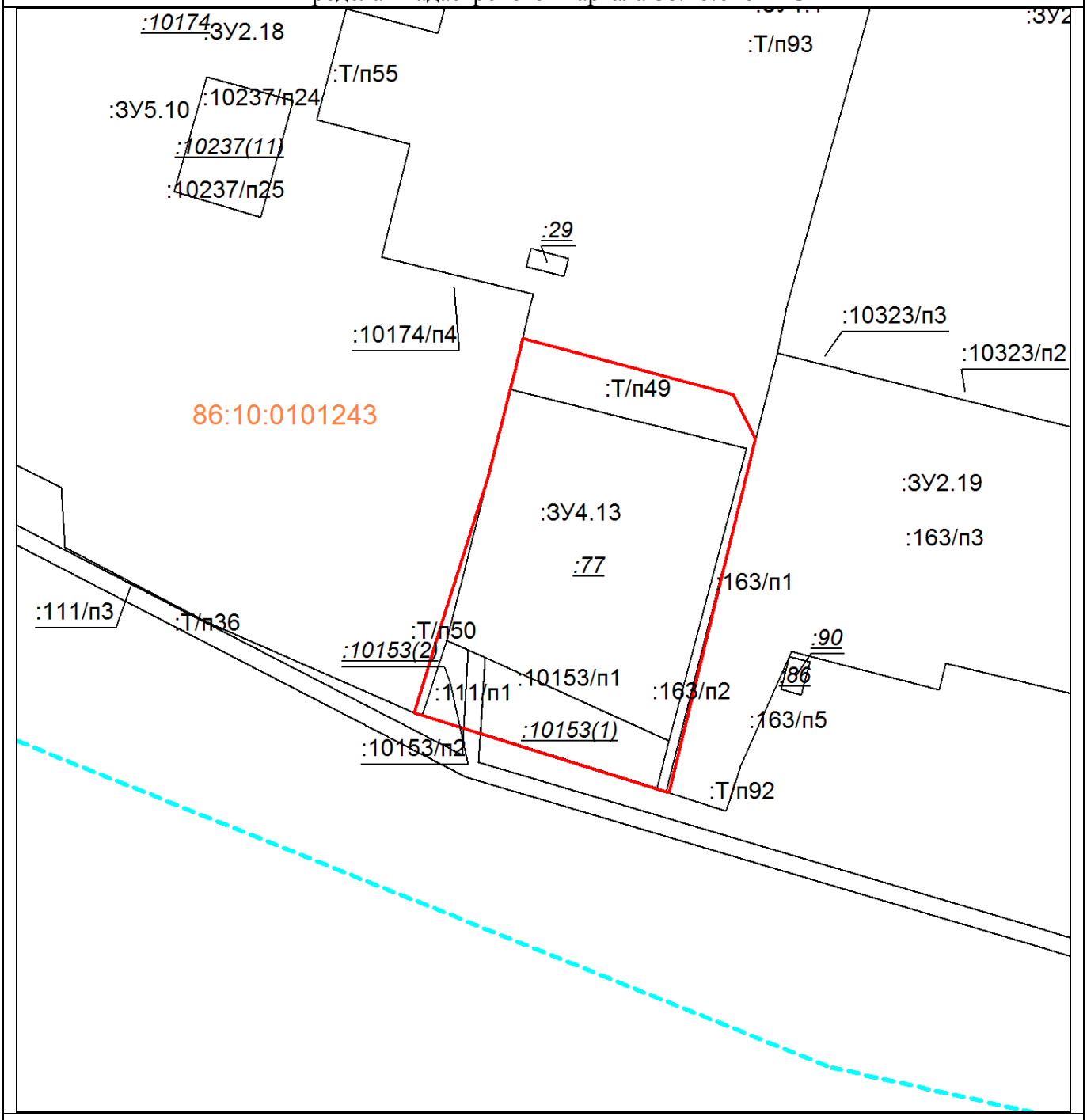

Масштаб 1:700

Условные обозначения:

———	– существующие границы земельных участков, имеющиеся в ЕГРН сведения о которых достаточны для определения их местоположения,
———	– образованная граница земельного участка, сведения о которой достаточны для определения ее местоположения

Площадь образуемого земельного участка:1373 кв.м. :ЗУ 4.13 = :77+:111/п1+:163/п2+:10153/п1+:10153/п2+:Т/п49+:Т/п50					
Условный номер образуемого земельного участка:		**:ЗУ4.13**	Площадь образуемого земельного участка, $м^2$:		1373
Точка, №	X	Y	Точка, №	X	Y
1	981541,95	3574402,23	7	981532,22	3574373,58
2	981536,74	3574404,84	8	981542,5	3574376,18
3	981495,43	3574394,73	9	981544,54	3574376,7
4	981495,54	3574394,4	10	981548,48	3574377,64
5	981504,71	3574365	1	981541,95	3574402,23
6	981515,41	3574368,23			

Схема расположения образуемого земельного участка :ЗУ4.14 на кадастровом плане территории в пределах кадастрового квартала 86:10:0101243

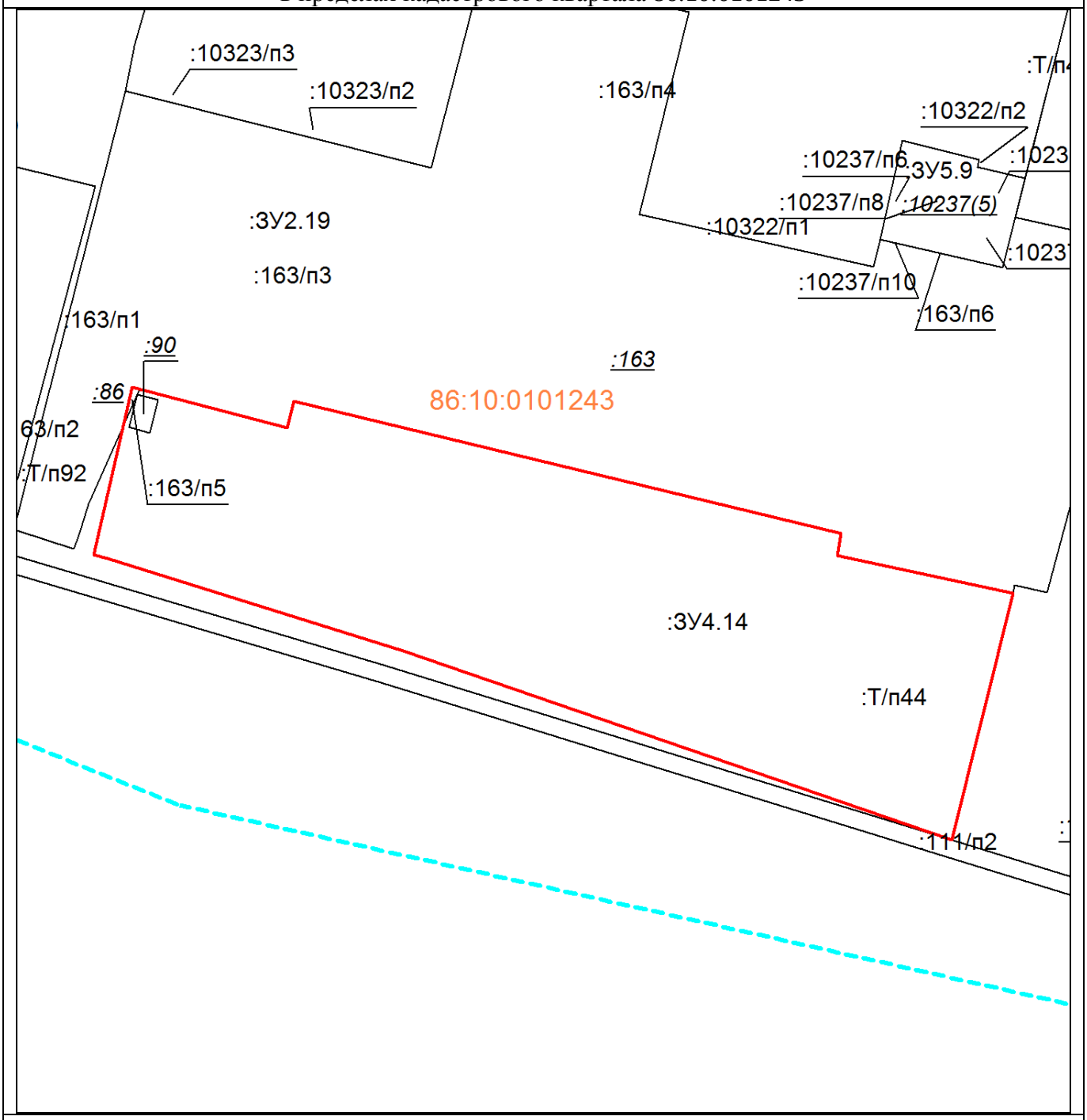

Масштаб 1:700

Условные обозначения:

———————	– существующие границы земельных участков, имеющиеся в ЕГРН сведения о которых достаточны для определения их местоположения,
———————	– образованная граница земельного участка, сведения о которой достаточны для определения ее местоположения

Площадь образуемого земельного участка :2736 кв.м.
:ЗУ 4.14 = :90+:163/п5+:Т/п44

Условный номер образуемого земельного участка:		**:ЗУ4.14**	Площадь образуемого земельного участка, м^2:		2736
Точка, №	X	Y	Точка, №	X	Y
1	981507,44	3574426,36	7	981481,39	3574439,93
2	981510,49	3574427,16	8	981492,13	3574405,34

3	981495,04	3574491,03	9	981492,57	3574403,77
4	981492,52	3574490,65	10	981512,14	3574408,24
5	981488,08	3574511,16	1	981507,44	3574426,36
6	981459,24	3574504,04			

Схема расположения образуемого земельного участка :ЗУ4.15 на кадастровом плане территории в пределах кадастрового квартала 86:10:0101243

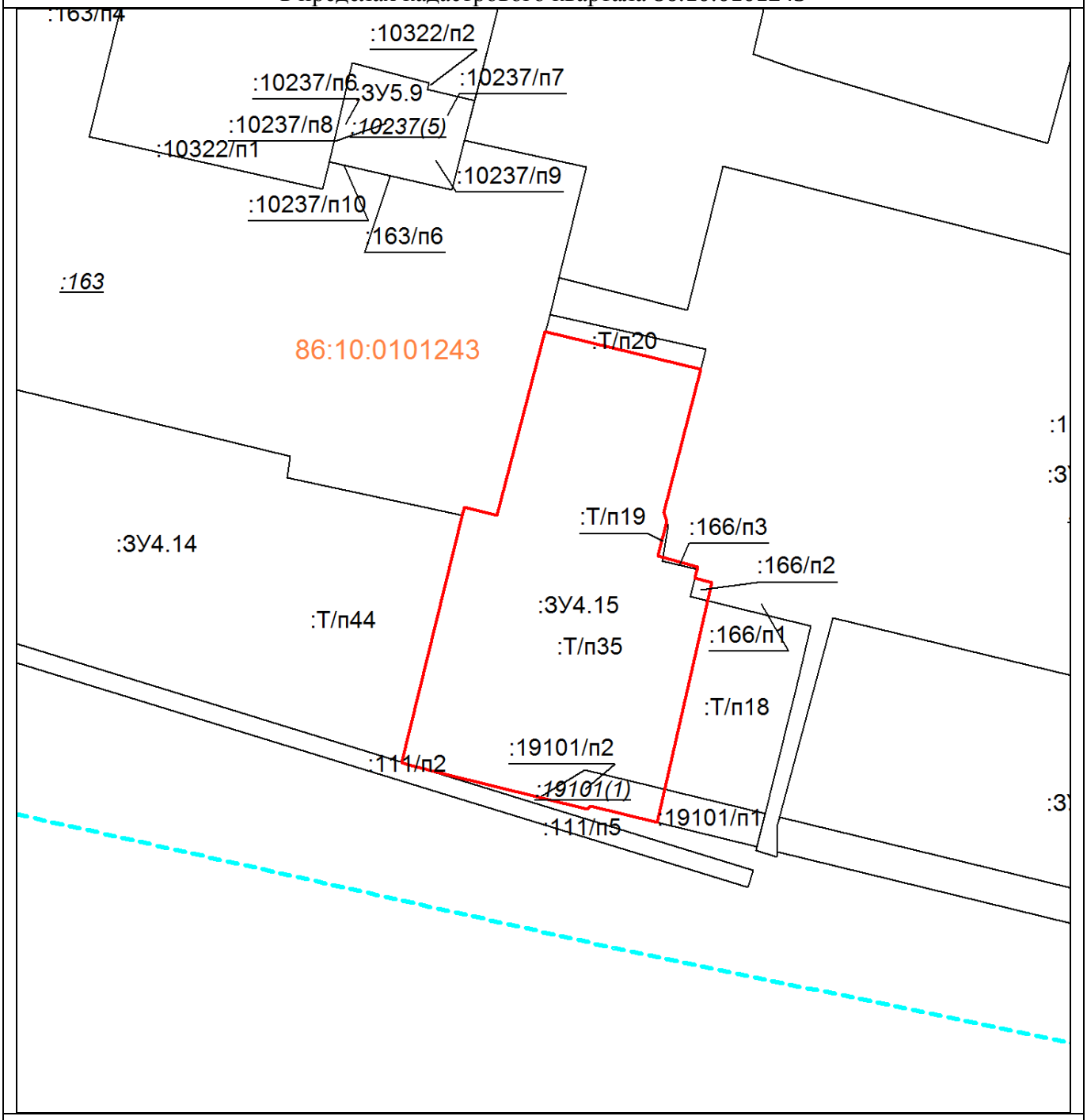

Масштаб 1:700

Условные обозначения:

————	– существующие границы земельных участков, имеющиеся в ЕГРН сведения о которых достаточны для определения их местоположения,
————	– образованная граница земельного участка, сведения о которой достаточны для определения ее местоположения

Площадь образуемого земельного участка : 1349 кв.м.
:ЗУ 4.15 = :19101/п2+:111/п2+:166/п2+:166/п3+:Т/п35

Условный номер образуемого земельного участка:		**:ЗУ4.15**	Площадь образуемого земельного участка, м^2:		1349
Точка, №	X	Y	Точка, №	X	Y
1	981505,17	3574538,98	10	981453,81	3574525,71
2	981488,47	3574534,67	11	981457,93	3574508,93
3	981487,39	3574535,02	12	981458,85	3574505,18
4	981483,37	3574534,02	13	981459,24	3574504,04
5	981482,05	3574538,65	14	981488,08	3574511,16
6	981480,75	3574538,33	15	981489,06	3574511,37
7	981480,26	3574540,33	16	981488,16	3574515,19
8	981452,21	3574533,89	17	981509,62	3574520,85
9	981454,09	3574526,16	1	981505,17	3574538,98

Схема расположения образуемого земельного участка :ЗУ4.16 на кадастровом плане территории в пределах кадастрового квартала 86:10:0101243

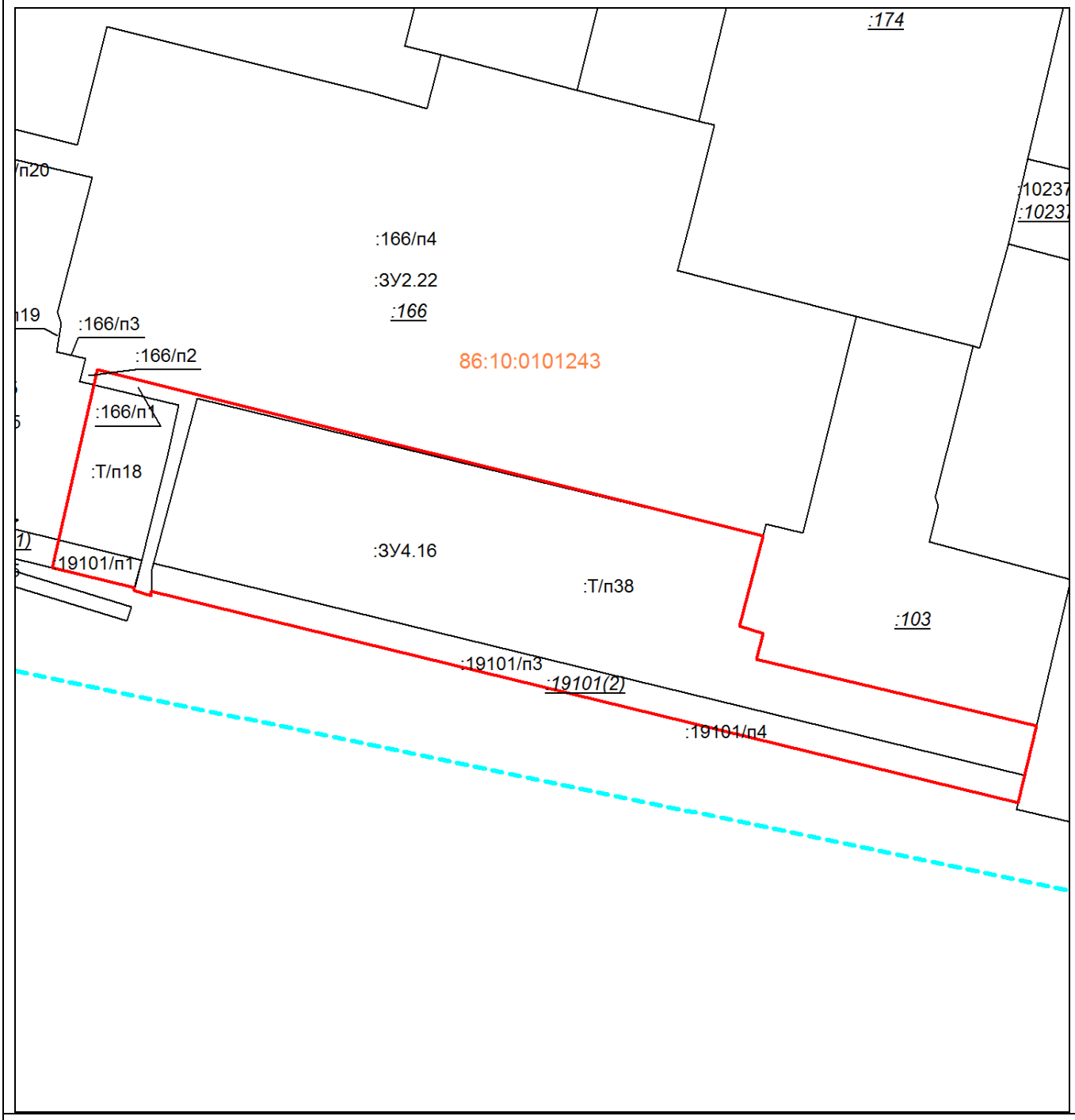

Масштаб 1:850

Условные обозначения:

————	– существующие границы земельных участков, имеющиеся в ЕГРН сведения о которых достаточны для определения их местоположения,
————	– образованная граница земельного участка, сведения о которой достаточны для определения ее местоположения

Площадь образуемого земельного участка : 3270 кв.м.
:ЗУ 4.16 = :19101/п1+:19101/п3+:166/п1+:Т/п18+:Т/п38

Условный номер образуемого земельного участка:		**:ЗУ4.16**	Площадь образуемого земельного участка, м^2:		3270
Точка, №	X	Y	Точка, №	X	Y
1	981456,71	3574634,72	8	981448,19	3574547,94

2	981443,92	3574631,42	9	981448,97	3574545,5
3	981442,87	3574634,74	10	981449,36	3574545,59
4	981439,16	3574633,82	11	981452,21	3574533,89
5	981429,73	3574673,49	12	981480,26	3574540,33
6	981418,82	3574670,92	1	981456,71	3574634,72
7	981448,78	3574547,96			

Схема расположения образуемого земельного участка :ЗУ4.17 на кадастровом плане территории в пределах кадастрового квартала 86:10:0101243

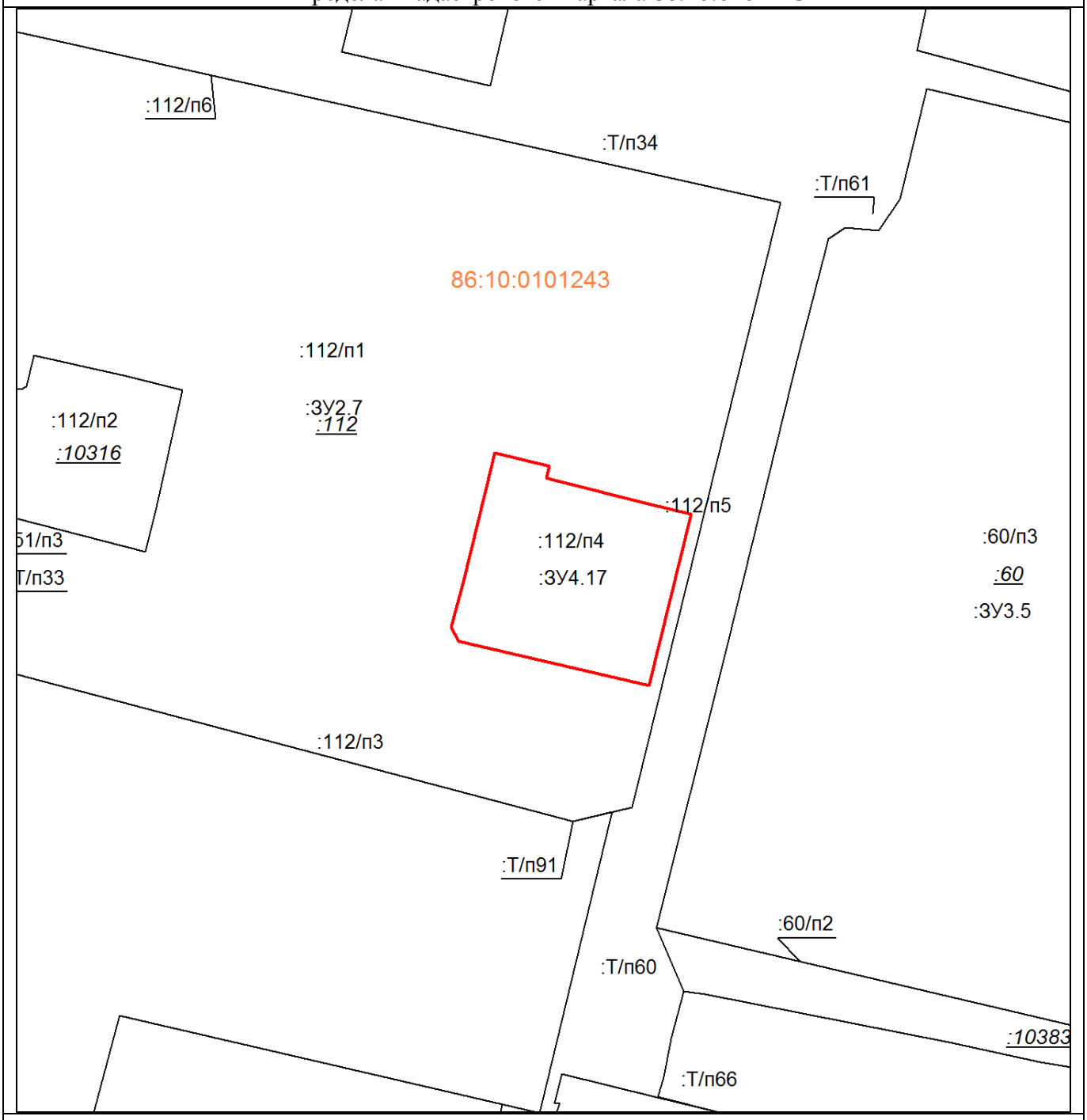

Масштаб 1:800

Условные обозначения:

———	– существующие границы земельных участков, имеющиеся в ЕГРН сведения о которых достаточны для определения их местоположения,
———	– образованная граница земельного участка, сведения о которой достаточны для определения ее местоположения

Площадь образуемого земельного участка : 664 кв.м. :ЗУ 4.17 = :112/п4					
Условный номер образуемого земельного участка:		**:ЗУ4.17**	Площадь образуемого земельного участка, м^2:		664
Точка, №	X	Y	Точка, №	X	Y
1	981846,15	3574594,09	7	981822,75	3574581,9
2	981844,51	3574593,7	8	981824,67	3574580,91
3	981844,15	3574595,18	9	981830,86	3574582,64
4	981841,14	3574607,32	10	981846,26	3574586,36
5	981839,76	3574612,98	11	981847,94	3574586,72
6	981816,83	3574607,39	1	981846,15	3574594,09

Схема расположения образуемого земельного участка :ЗУ4.18 на кадастровом плане территории в пределах кадастрового квартала 86:10:0101243

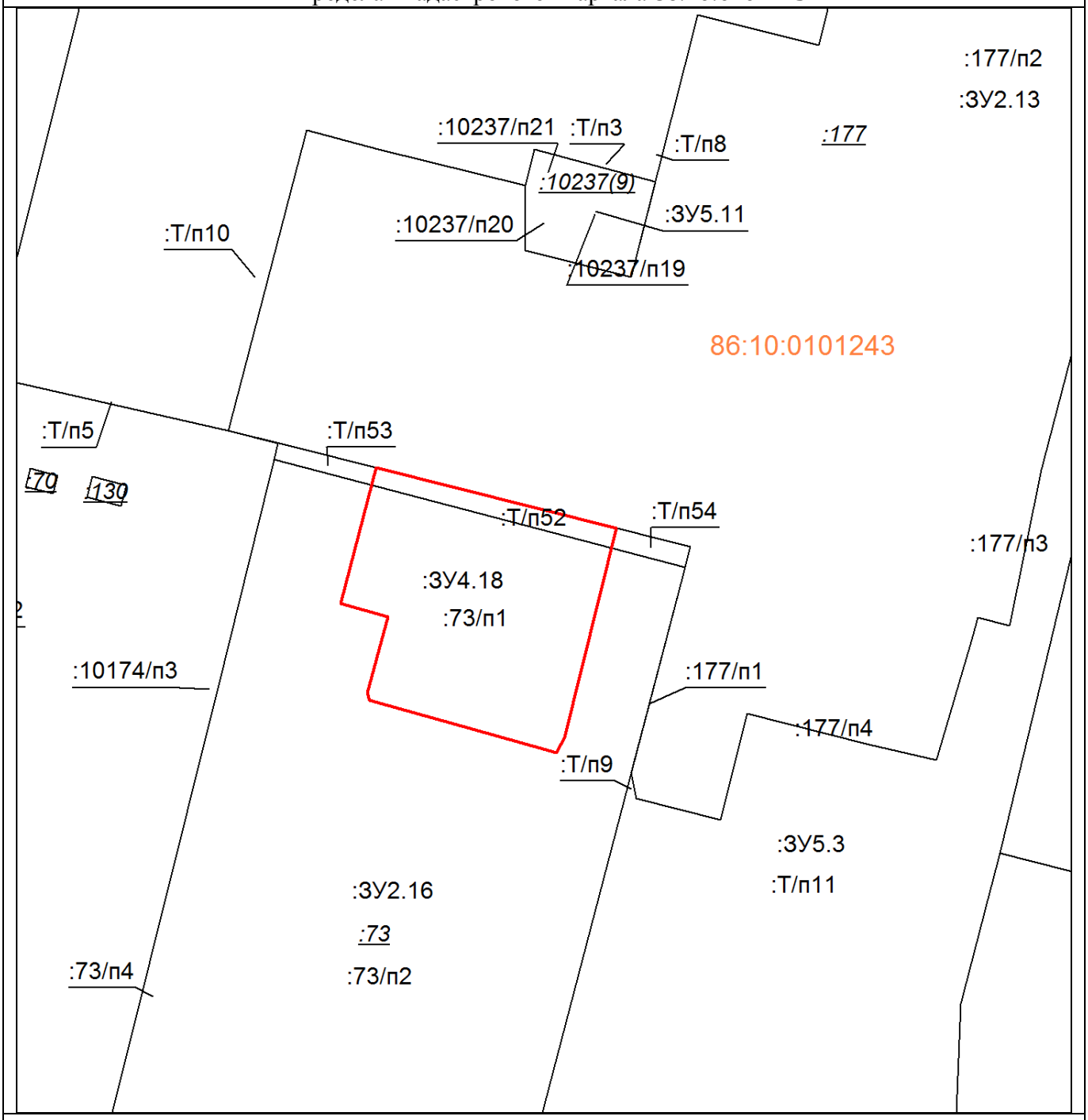

Масштаб 1:700

Условные обозначения:	
————————	– существующие границы земельных участков, имеющиеся в ЕГРН сведения о которых достаточны для определения их местоположения,
————————	– образованная граница земельного участка, сведения о которой достаточны для определения ее местоположения

Площадь образуемого земельного участка : 722 кв.м
:ЗУ 4.18 = :73/п1+:Т/п52

Условный номер образуемого земельного участка:		**:ЗУ4.18**	Площадь образуемого земельного участка, м^2:		722
Точка, №	X	Y	Точка, №	X	Y
1	981687,1	3574385,44	6	981667,82	3574356,32
2	981662,66	3574379,4	7	981676,76	3574358,78
3	981660,89	3574378,38	8	981678,31	3574353,19
4	981663,99	3574367,35	9	981694,15	3574357,39
5	981667,01	3574356,61	1	981687,1	3574385,44

Схема расположения образуемого земельного участка :ЗУ5.1 на кадастровом плане территории в пределах кадастрового квартала 86:10:0101243

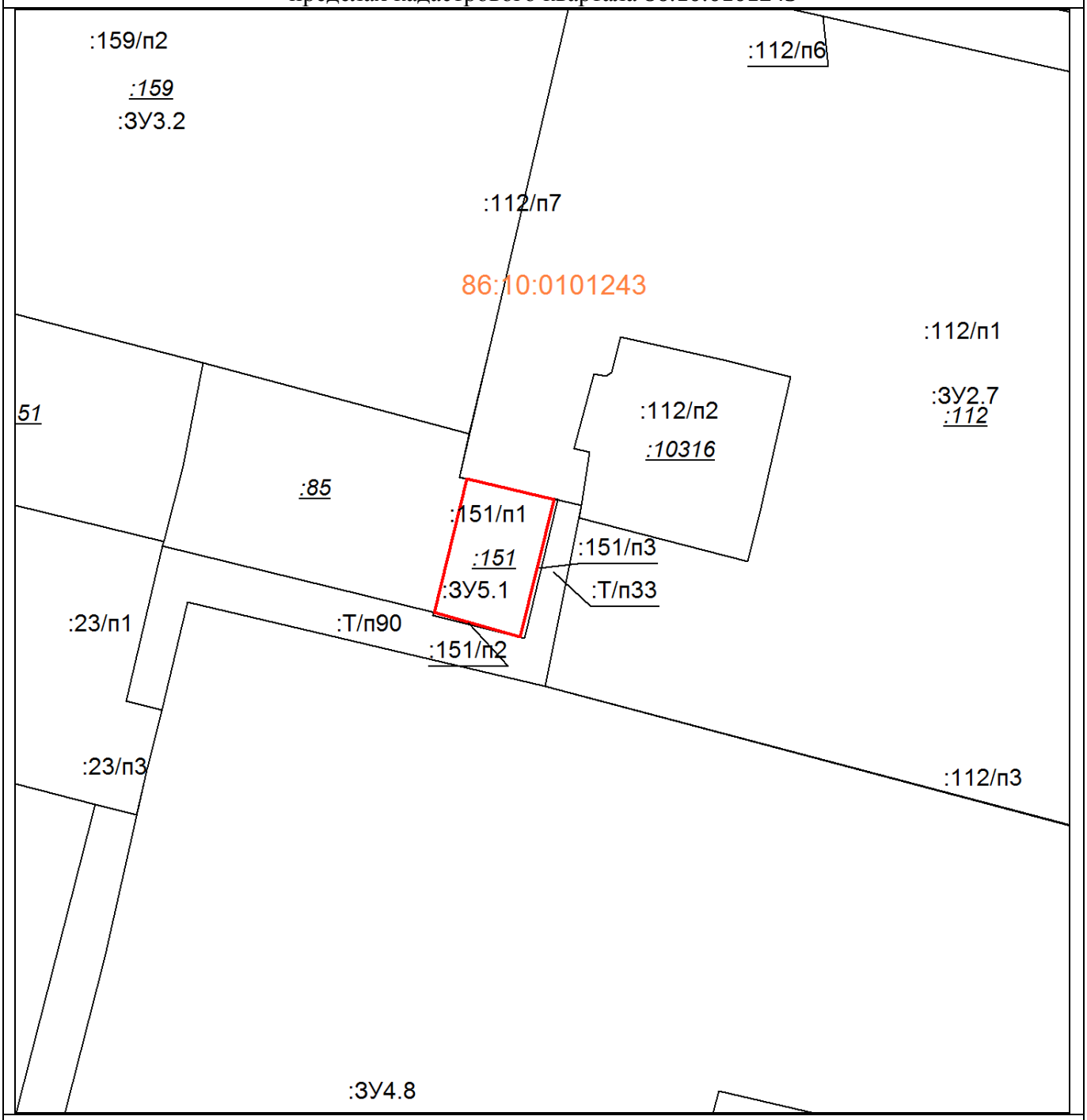

Масштаб 1:700

Условные обозначения:

———————	– существующие границы земельных участков, имеющиеся в ЕГРН сведения о которых достаточны для определения их местоположения,
———————	– образованная граница земельного участка, сведения о которой достаточны для определения ее местоположения

Площадь образуемого земельного участка : 171 кв.м.
:ЗУ 5.1 = :151/п1

Условный номер образуемого земельного участка:		**:ЗУ5.1**	Площадь образуемого земельного участка, м^2:		171
Точка, №	X	Y	Точка, №	X	Y
1	981841,93	3574517,5	4	981844,3	3574507,26
2	981825,85	3574513,49	1	981841,93	3574517,5

3	981828,68	3574503,44			

Схема расположения образуемого земельного участка :ЗУ5.2 на кадастровом плане территории в пределах кадастрового квартала 86:10:0101243

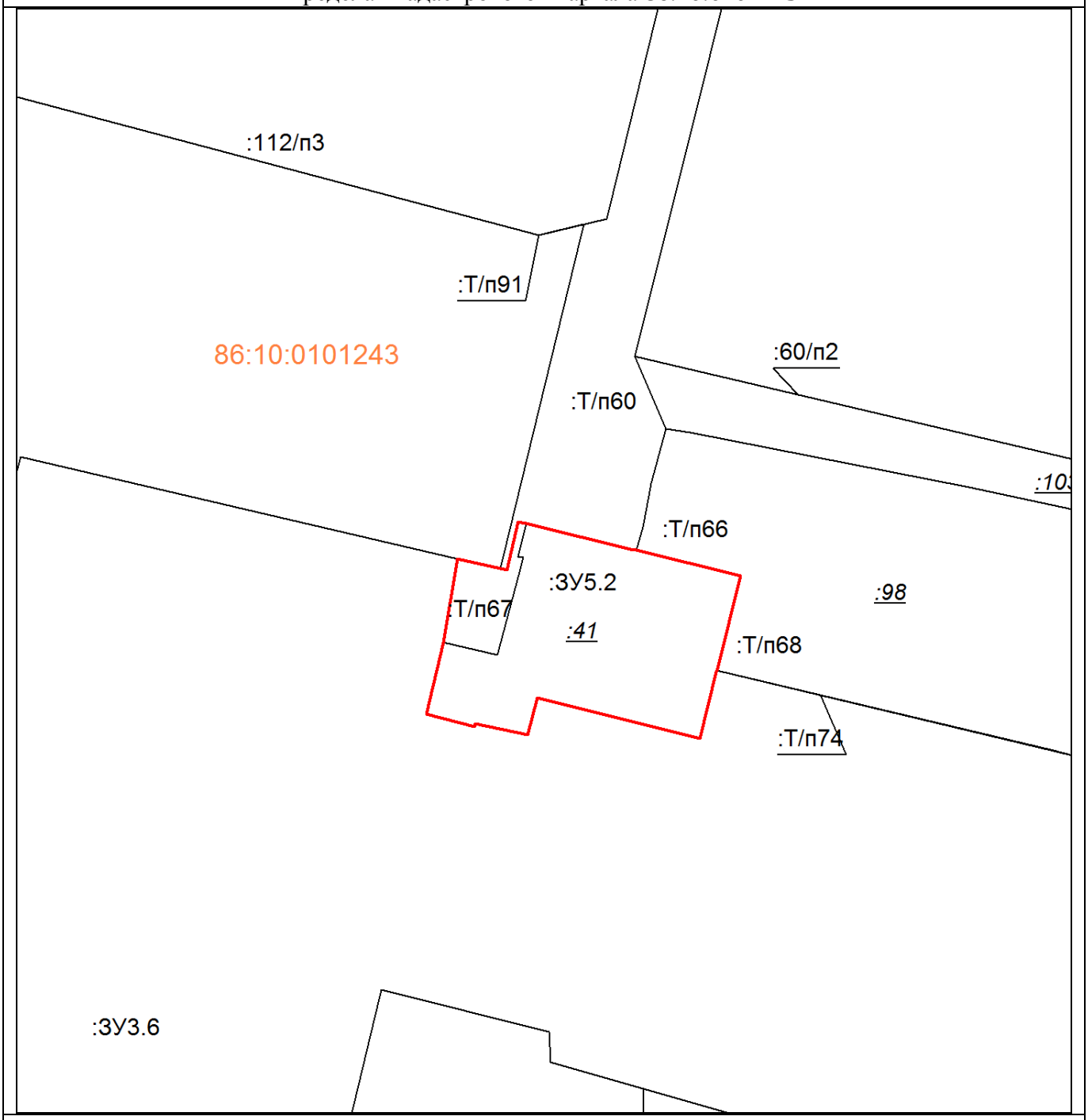

Масштаб 1:700

Условные обозначения:

————————	– существующие границы земельных участков, имеющиеся в ЕГРН сведения о которых достаточны для определения их местоположения,
————————	– образованная граница земельного участка, сведения о которой достаточны для определения ее местоположения

Площадь образуемого земельного участка : 650 кв.м.
:ЗУ 5.2 = :41+:Т/п66+:Т/п67+:Т/п68

Условный номер образуемого земельного участка:		**:ЗУ5.2**	Площадь образуемого земельного участка, м^2:		650
Точка, №	X	Y	Точка, №	X	Y

1	981764,99	3574595,69	10	981740,29	3574595,91
2	981761,93	3574608,19	11	981741,63	3574589,75
3	981761,85	3574608,56	12	981741,29	3574589,66
4	981758,86	3574620,7	13	981742,75	3574584,05
5	981748,1	3574618,03	14	981751,14	3574586,09
6	981747,86	3574617,98	15	981760,86	3574587,7
7	981747,64	3574617,9	16	981759,59	3574593,43
8	981739,9	3574615,98	17	981765,21	3574594,8
9	981744,65	3574597,02	1	981764,99	3574595,69

Схема расположения образуемого земельного участка :ЗУ5.3 на кадастровом плане территории в пределах кадастрового квартала 86:10:0101243

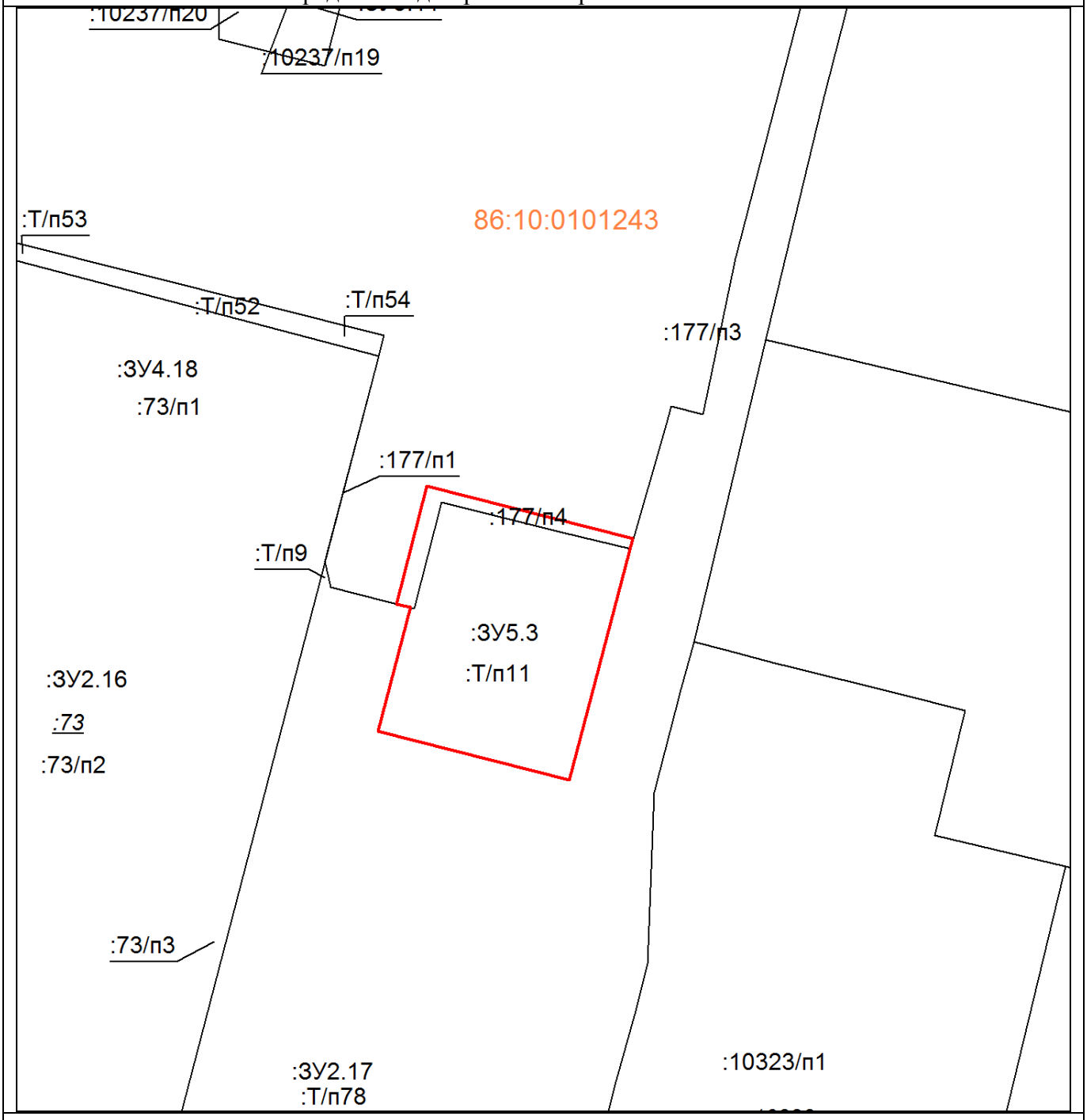

Масштаб 1:700

Условные обозначения:

_____	– существующие границы земельных участков, имеющиеся в ЕГРН сведе-

	ния о которых достаточны для определения их местоположения,
————	– образованная граница земельного участка, сведения о которой достаточны для определения ее местоположения

Площадь образуемого земельного участка : 699 кв.м.
:ЗУ 5.3 = :177/п4+:Т/п11

Условный номер образуемого земельного участка:		**:ЗУ5.3**	Площадь образуемого земельного участка, м^2:		699
Точка, №	X	Y	Точка, №	X	Y
1	981661,22	3574423,13	5	981653,53	3574395,52
2	981632,94	3574415,7	6	981667,34	3574399,05
3	981638,63	3574393,36	1	981661,22	3574423,13
4	981653,14	3574397,08			

Схема расположения образуемого земельного участка :ЗУ5.4 на кадастровом плане территории в пределах кадастрового квартала 86:10:0101243

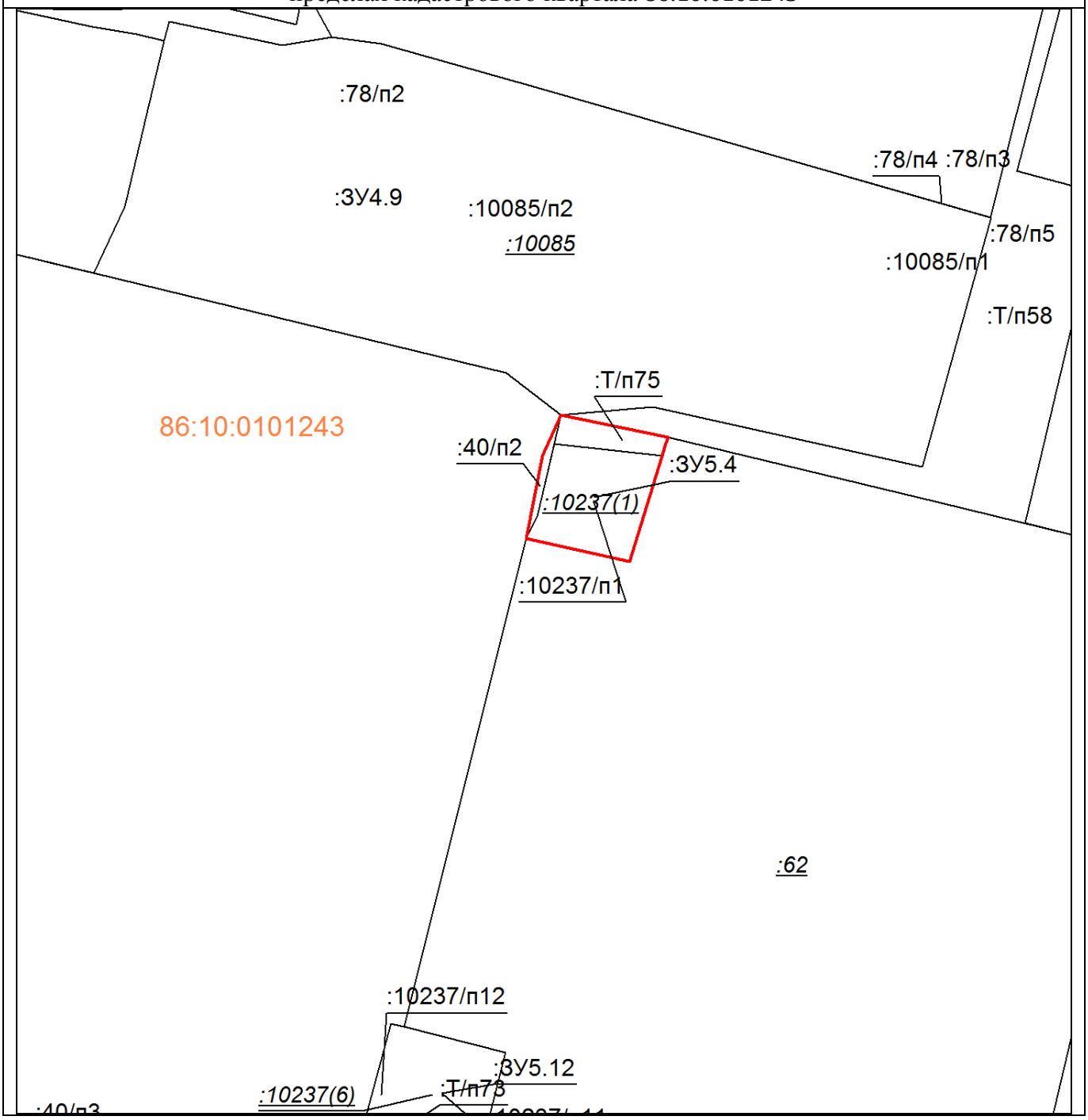

Масштаб 1:700	
Условные обозначения:	
————————	– существующие границы земельных участков, имеющиеся в ЕГРН сведения о которых достаточны для определения их местоположения,
————————	– образованная граница земельного участка, сведения о которой достаточны для определения ее местоположения

Площадь образуемого земельного участка : 195 кв.м.
:ЗУ 5.4 = :40/п2+:10237/п1+:Т/п75

Условный номер образуемого земельного участка:		**:ЗУ5.4**	Площадь образуемого земельного участка, $м^2$:		195
Точка, №	X	Y	Точка, №	X	Y
1	981718,69	3574726,89	5	981706,82	3574710,34
2	981717,45	3574726,49	6	981716,5	3574712,25
3	981716,54	3574726,21	7	981721,21	3574714,43
4	981704,16	3574722,44	1	981718,69	3574726,89

Схема расположения образуемого земельного участка :ЗУ5.5 на кадастровом плане территории в пределах кадастрового квартала 86:10:0101243

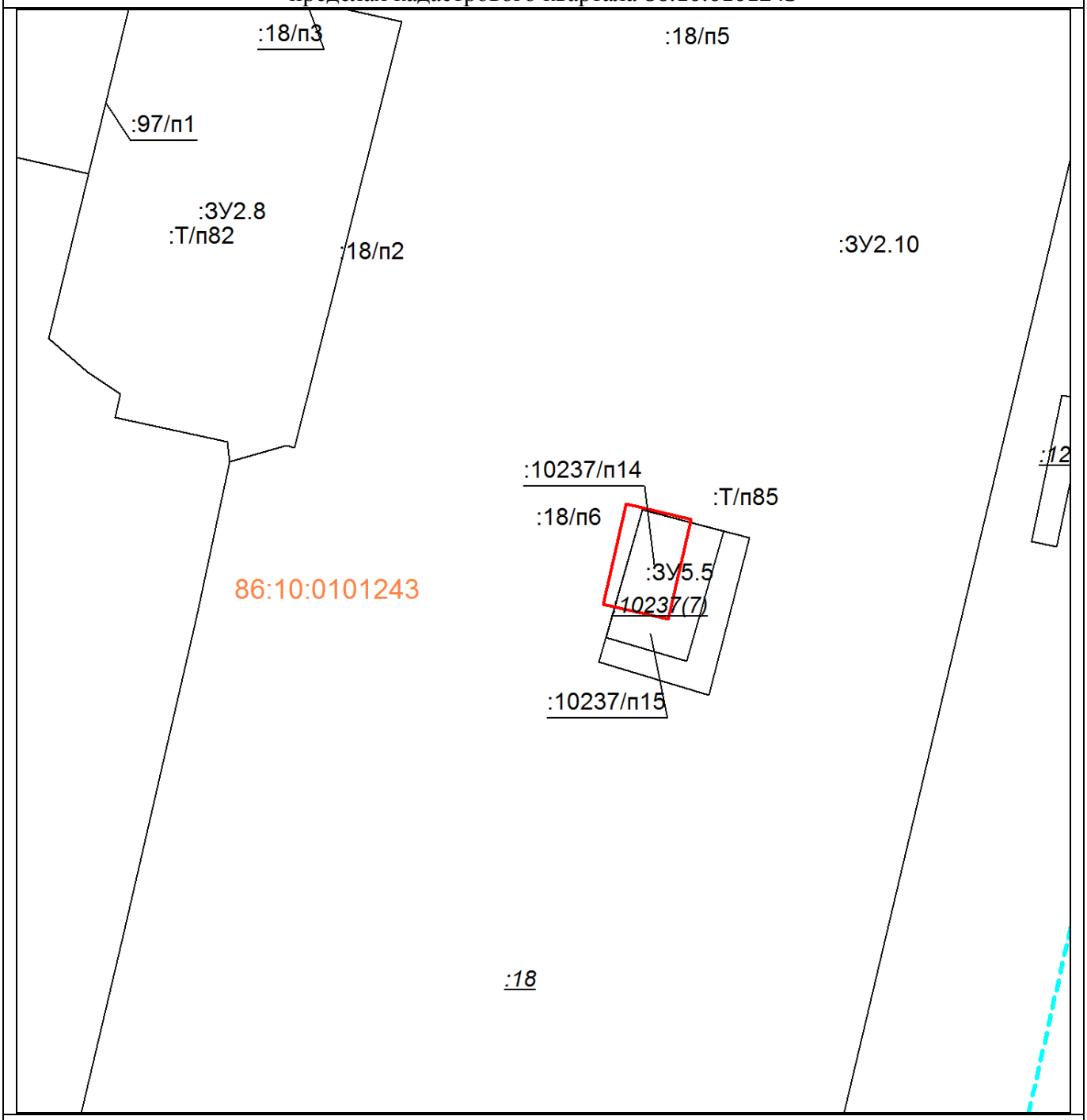

Масштаб 1:700

Условные обозначения:

———————	– существующие границы земельных участков, имеющиеся в ЕГРН сведения о которых достаточны для определения их местоположения,
———————	– образованная граница земельного участка, сведения о которой достаточны для определения ее местоположения

Площадь образуемого земельного участка : 93 кв.м.
:ЗУ 5.5 = :18/п6+:10237/п14

Условный номер образуемого земельного участка:		**:ЗУ5.5**	Площадь образуемого земельного участка, м^2:		93
Точка, №	X	Y	Точка, №	X	Y
1	981824,72	3574916,3	4	981822,91	3574923,87
2	981812,98	3574913,63	1	981824,72	3574916,3

3	981811,25	3574921,22			

Схема расположения образуемого земельного участка :ЗУ5.6 на кадастровом плане территории в пределах кадастрового квартала 86:10:0101243

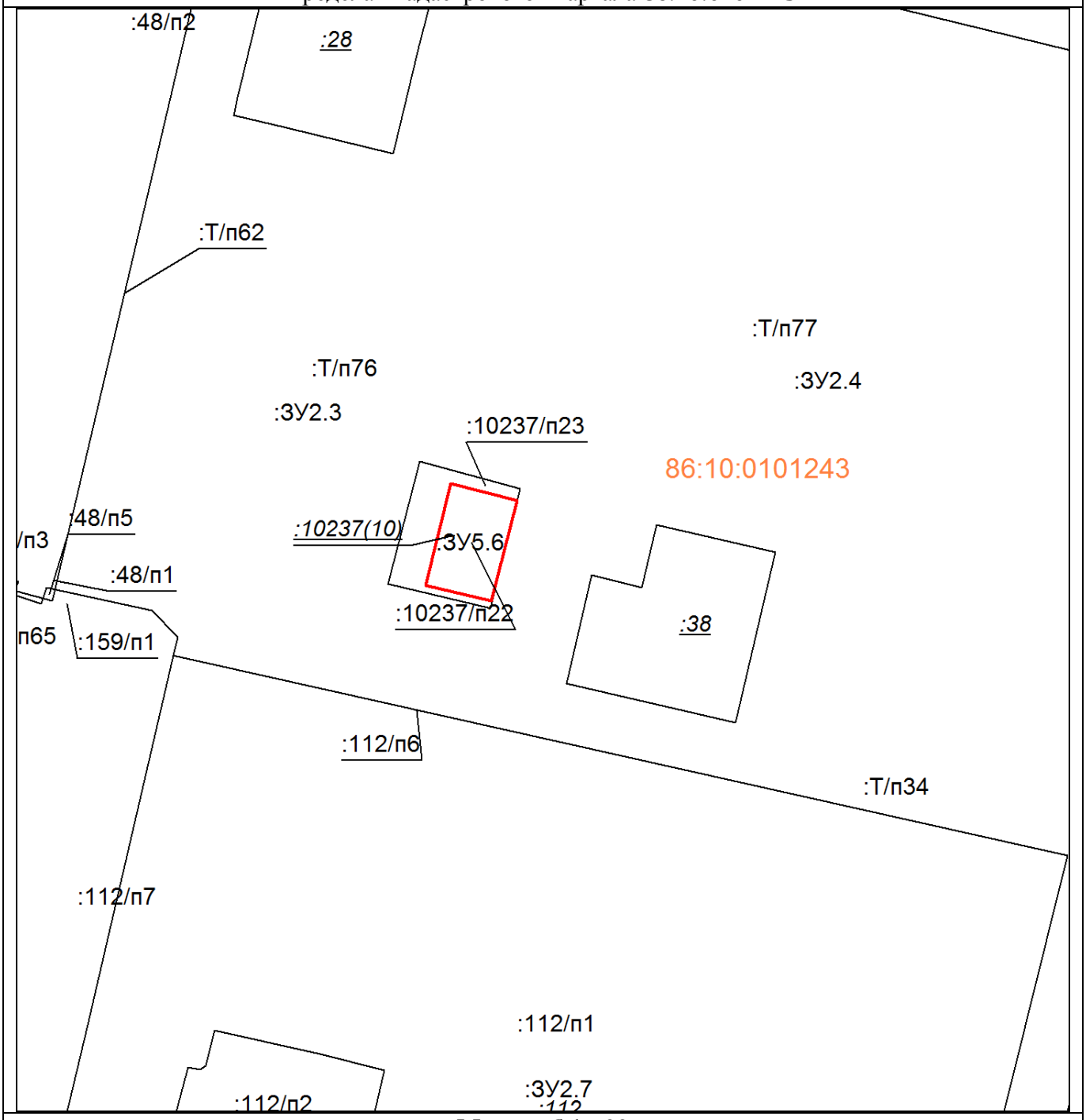

Масштаб 1:700

Условные обозначения:

———————	– существующие границы земельных участков, имеющиеся в ЕГРН сведения о которых достаточны для определения их местоположения,
———————	– образованная граница земельного участка, сведения о которой достаточны для определения ее местоположения

Площадь образуемого земельного участка : 97 кв.м.
:ЗУ 5.6 = :10237/п22

Условный номер образуемого земельного участка:		**:ЗУ5.6**	Площадь образуемого земельного участка, м^2:		97
Точка, №	X	Y	Точка, №	X	Y

1	981924,83	3574552,88	4	981922,86	3574560,61
2	981912,94	3574549,9	1	981924,83	3574552,88
3	981911,09	3574557,61			

Схема расположения образуемого земельного участка :ЗУ5.7 на кадастровом плане территории в пределах кадастрового квартала 86:10:0101243

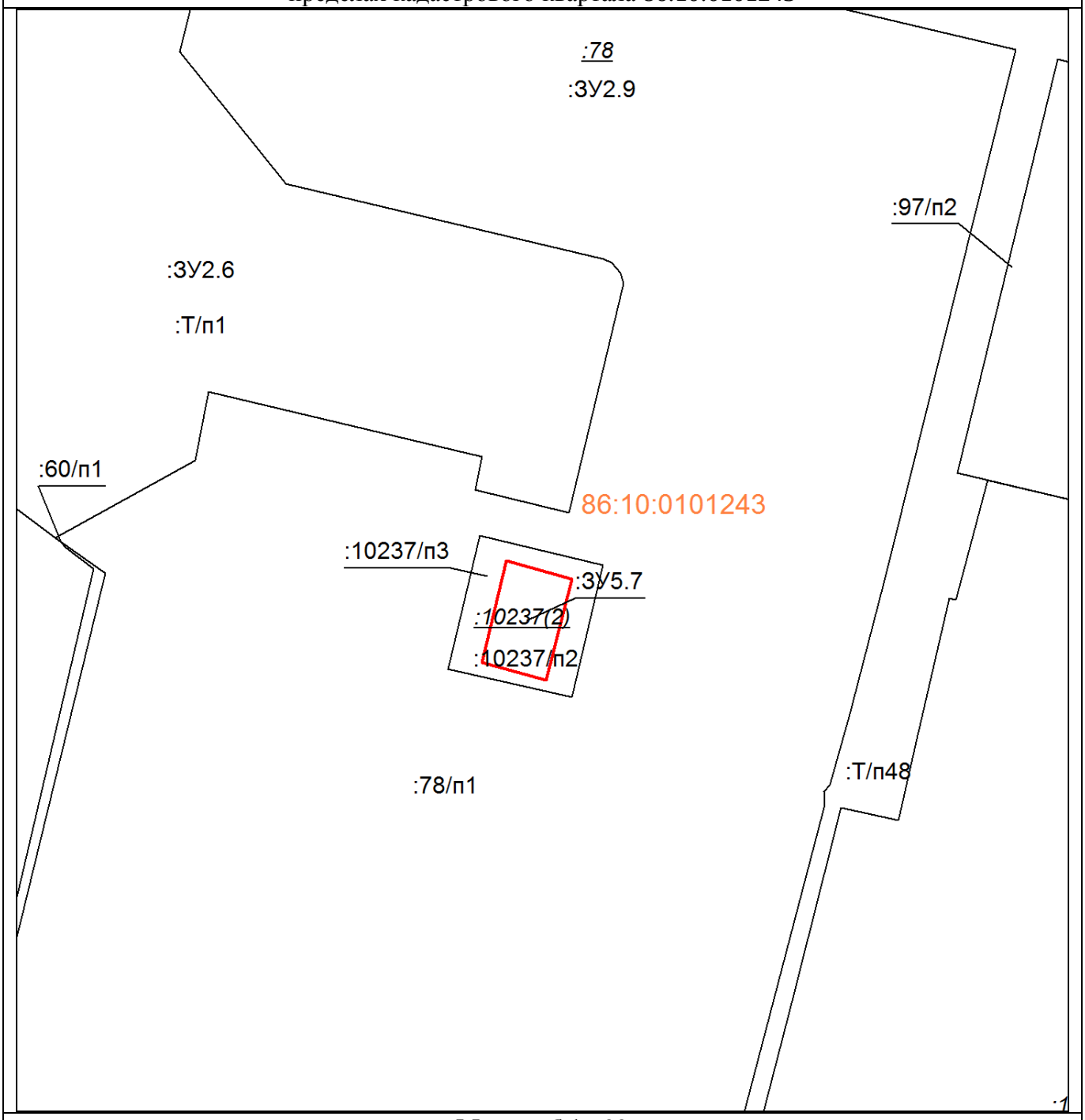

Масштаб 1:700

Условные обозначения:

————————	– существующие границы земельных участков, имеющиеся в ЕГРН сведения о которых достаточны для определения их местоположения,
————————	– образованная граница земельного участка, сведения о которой достаточны для определения ее местоположения

Площадь образуемого земельного участка : 96 кв.м.
:ЗУ 5.7 = :10237/п2

Условный номер образуемого зе-	**:ЗУ5.7**	Площадь образуемого	96

мельного участка:			земельного участка, м^2:		
Точка, №	X	Y	Точка, №	X	Y
1	981864,61	3574750,79	4	981862,47	3574758,51
2	981852,75	3574747,95	1	981864,61	3574750,79
3	981850,69	3574755,5			

Схема расположения образуемого земельного участка :ЗУ5.8 на кадастровом плане территории в пределах кадастрового квартала 86:10:0101243

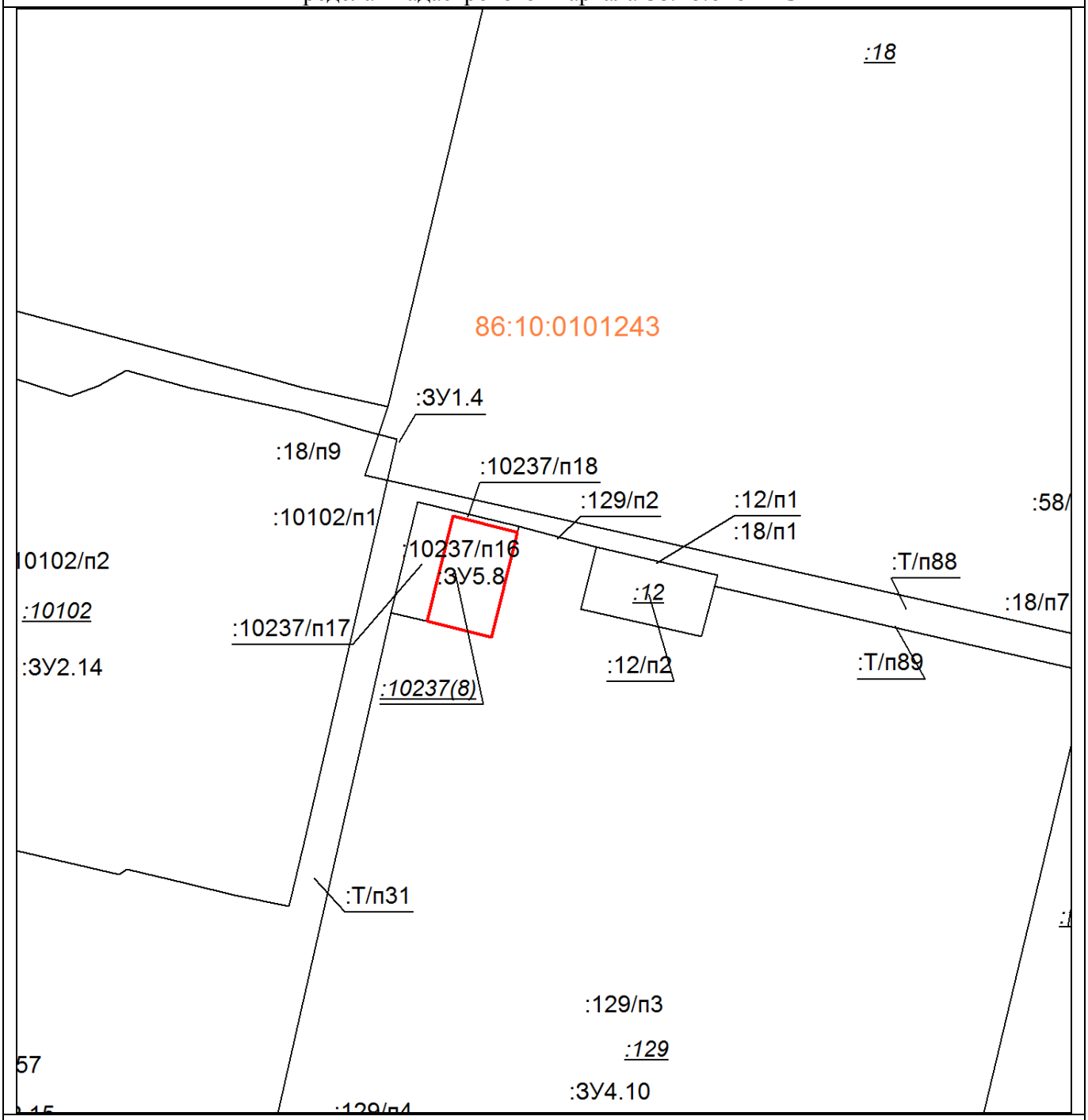

Масштаб 1:700

Условные обозначения:	
————————	– существующие границы земельных участков, имеющиеся в ЕГРН сведения о которых достаточны для определения их местоположения,
————————	– образованная граница земельного участка, сведения о которой достаточны для определения ее местоположения

Площадь образуемого земельного участка : 98 кв.м.

:ЗУ 5.8 = :10237/п16					
Условный номер образуемого земельного участка:		**:ЗУ5.8**	Площадь образуемого земельного участка, м^2:		98
Точка, №	X	Y	Точка, №	X	Y
1	981713,14	3574861,56	5	981702,75	3574851,01
2	981712,32	3574861,38	6	981714,97	3574854
3	981700,82	3574858,57	1	981713,14	3574861,56
4	981702,68	3574851,3			

Схема расположения образуемого земельного участка :ЗУ5.9 на кадастровом плане территории в пределах кадастрового квартала 86:10:0101243

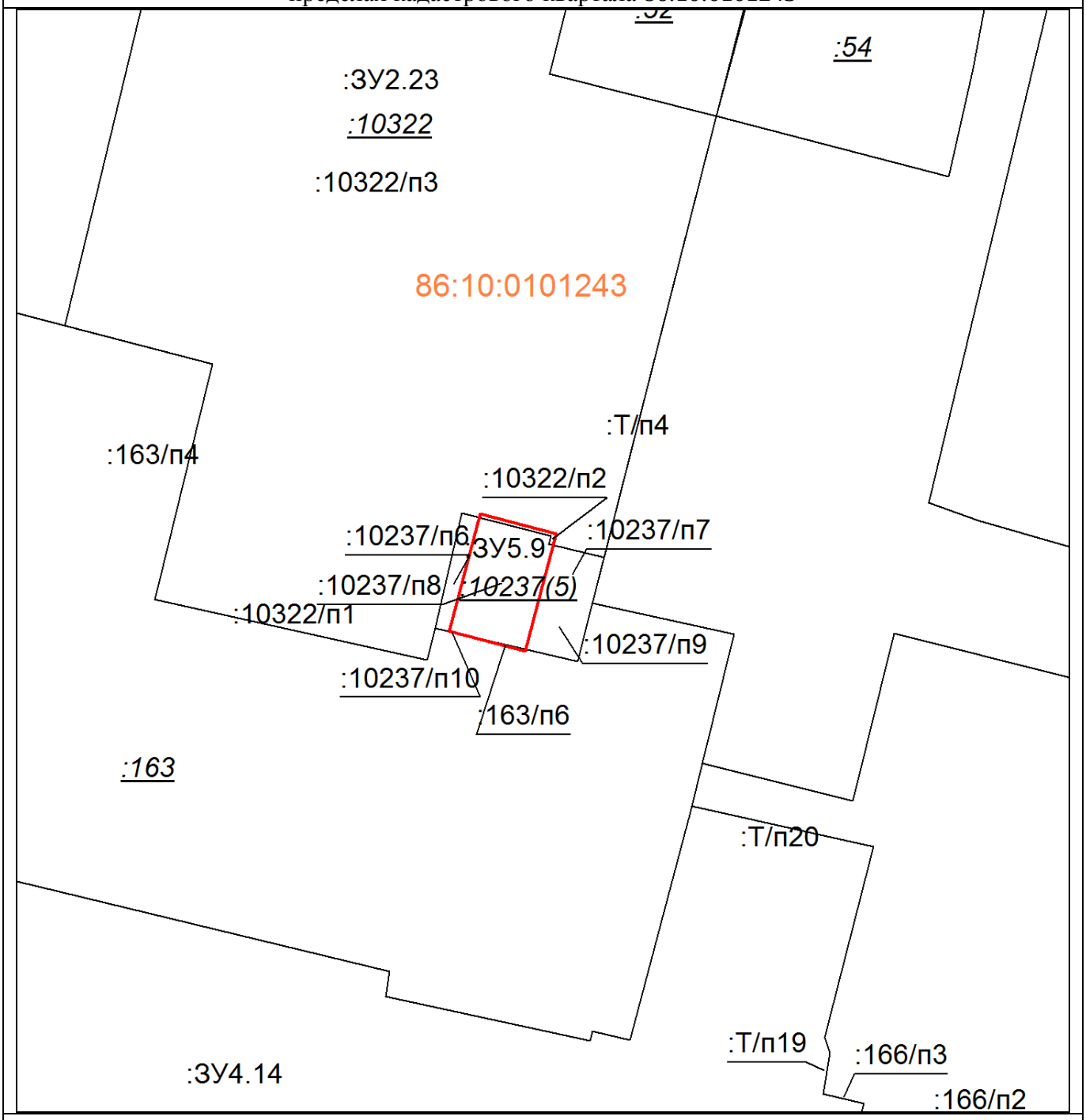

Масштаб 1:600

Условные обозначения:

_____	– существующие границы земельных участков, имеющиеся в ЕГРН сведения о которых достаточны для определения их местоположения,

————	– образованная граница земельного участка, сведения о которой достаточны для определения ее местоположения

Площадь образуемого земельного участка : 97 кв.м.
:ЗУ 5.9 = :163/п6+:10237/п8+:10322/п2

Условный номер образуемого земельного участка:		**:ЗУ5.9**	Площадь образуемого земельного участка, м^2:		97
Точка, №	X	Y	Точка, №	X	Y
1	981538,95	3574507,79	4	981529,16	3574497,03
2	981533,05	3574506,24	5	981540,96	3574500,14
3	981527,15	3574504,68	1	981538,95	3574507,79

Схема расположения образуемого земельного участка :ЗУ5.10 на кадастровом плане территории в пределах кадастрового квартала 86:10:0101243

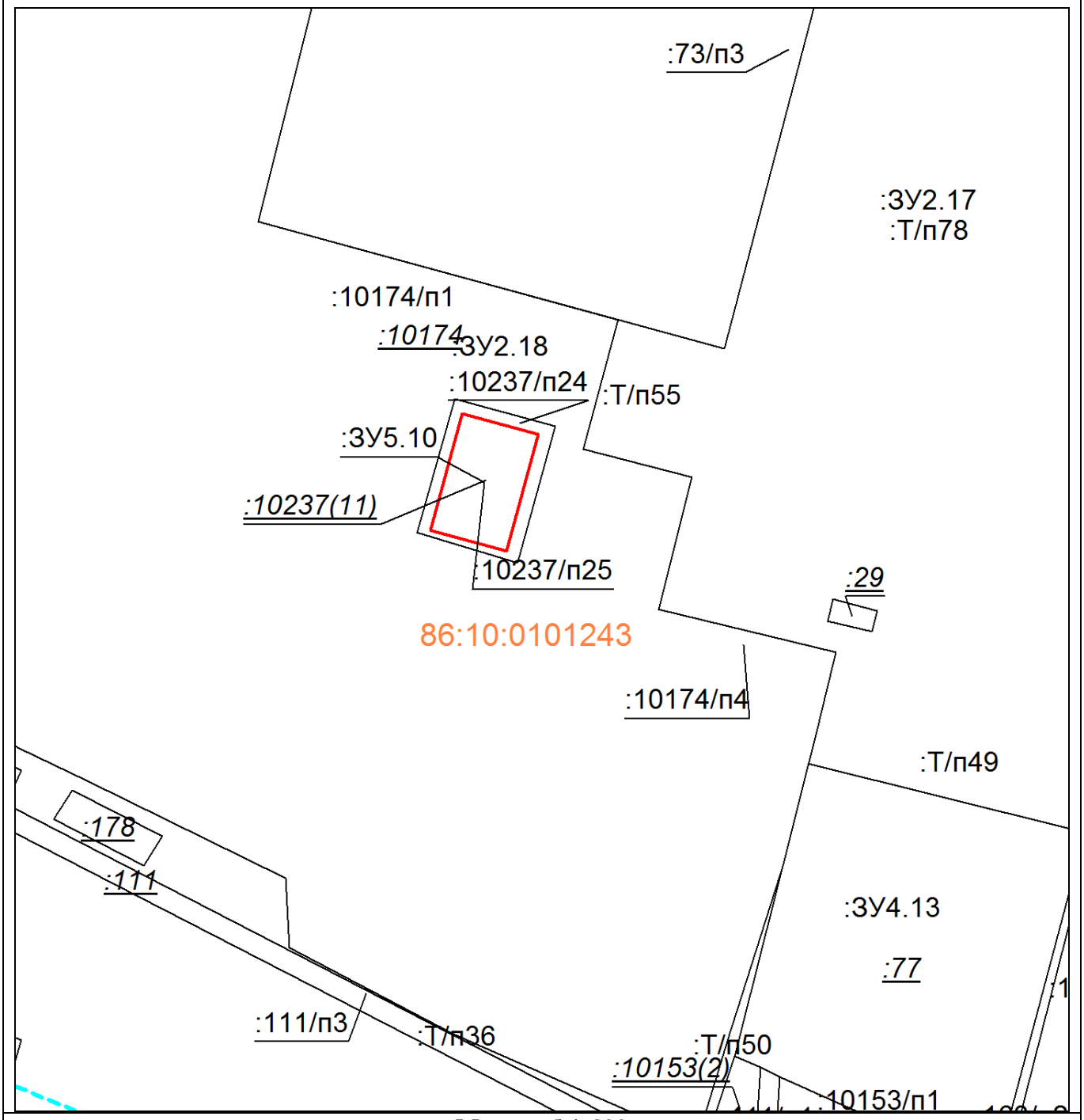

Масштаб 1:600

Условные обозначения:	
————————	– существующие границы земельных участков, имеющиеся в ЕГРН сведения о которых достаточны для определения их местоположения,
————————	– образованная граница земельного участка, сведения о которой достаточны для определения ее местоположения

Площадь образуемого земельного участка : 96 кв.м.
:ЗУ 5.10 = :10237/п25

Условный номер образуемого земельного участка:		**:ЗУ5.10**	Площадь образуемого земельного участка, м^2:		96
Точка, №	X	Y	Точка, №	X	Y
1	981577,59	3574341,45	4	981575,48	3574349,11
2	981565,9	3574338,27	1	981577,59	3574341,45
3	981563,8	3574345,92			

Схема расположения образуемого земельного участка :ЗУ5.11 на кадастровом плане территории в пределах кадастрового квартала 86:10:0101243

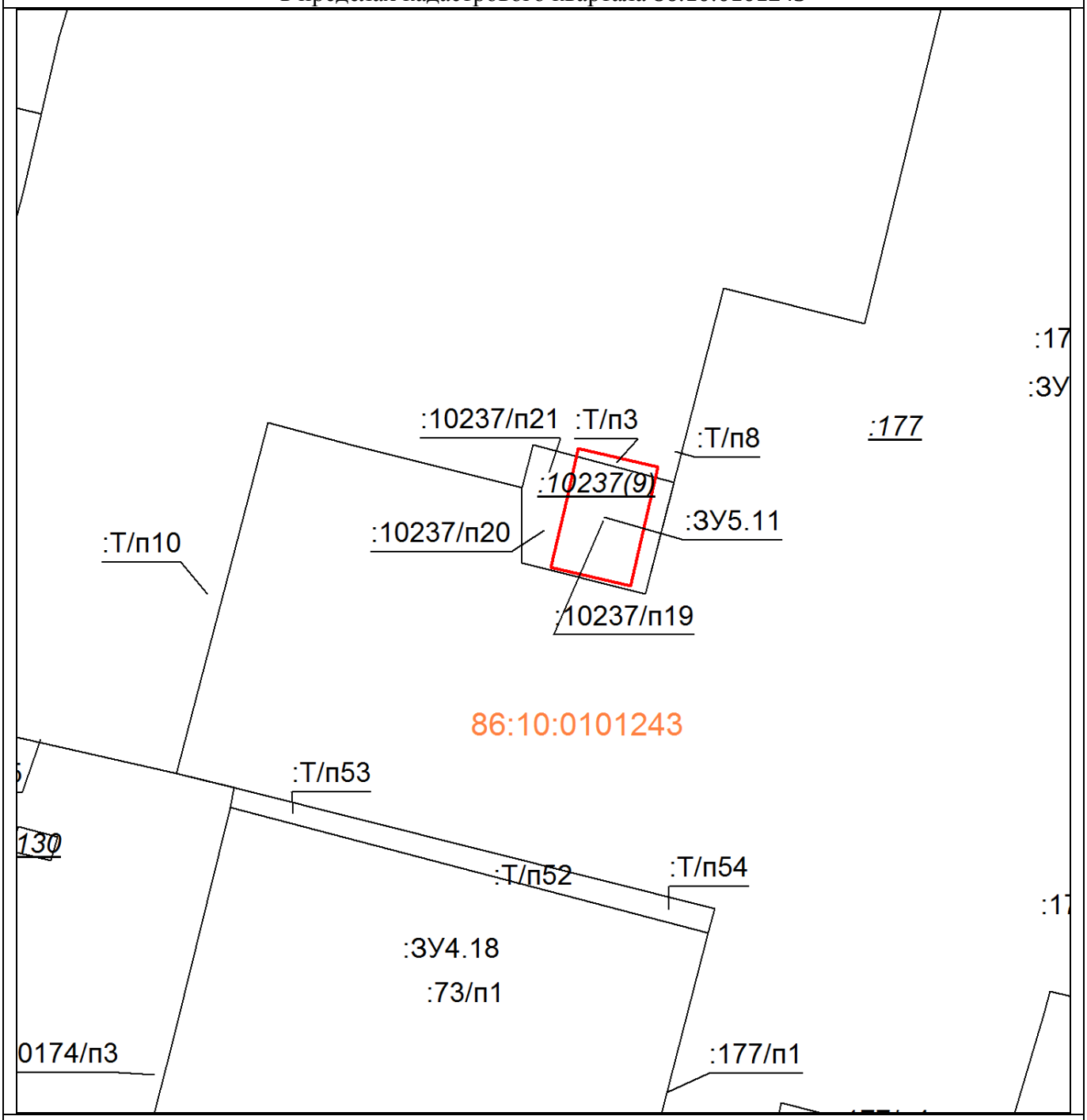

Масштаб 1:600

Условные обозначения:

———	– существующие границы земельных участков, имеющиеся в ЕГРН сведения о которых достаточны для определения их местоположения,
———	– образованная граница земельного участка, сведения о которой достаточны для определения ее местоположения

Площадь образуемого земельного участка : 99 кв.м.
:ЗУ 5.11 = :10237/п19+:Т/п3

Условный номер образуемого земельного участка:		**:ЗУ5.11**	Площадь образуемого земельного участка, м^2:		99
Точка, №	X	Y	Точка, №	X	Y
1	981729,16	3574388,31	5	981730,98	3574380,35
2	981717,28	3574385,61	1	981729,16	3574388,31

3	981719,12	3574377,65			
4	981725,97	3574379,21	5	981730,98	3574380,35

Схема расположения образуемого земельного участка :ЗУ5.12 на кадастровом плане территории в пределах кадастрового квартала 86:10:0101243

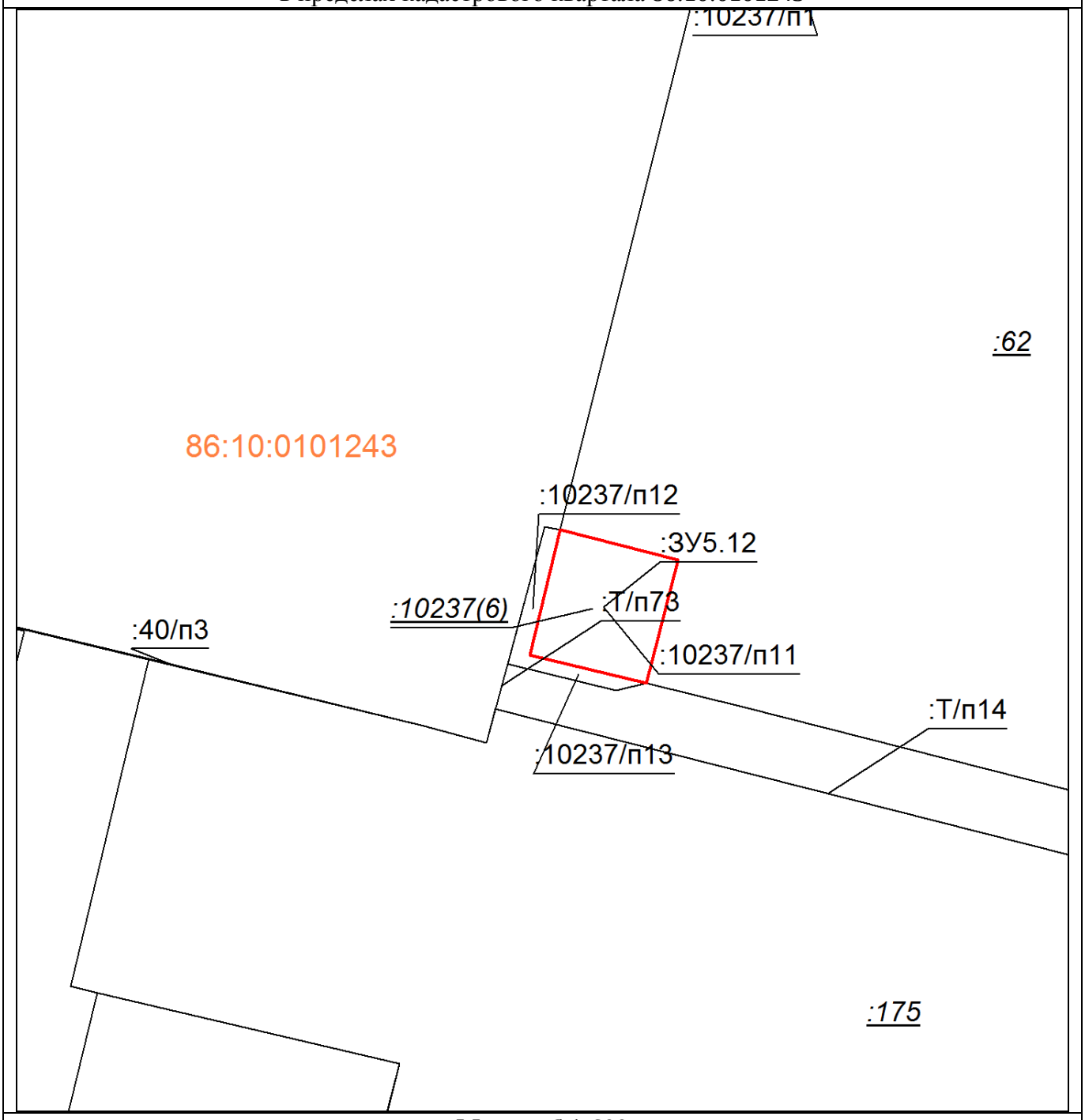

Масштаб 1:600

Условные обозначения:

————	– существующие границы земельных участков, имеющиеся в ЕГРН сведения о которых достаточны для определения их местоположения,
————	– образованная граница земельного участка, сведения о которой достаточны для определения ее местоположения

Площадь образуемого земельного участка :156 кв.м.
:ЗУ 5.12 = :10237/п11

Условный номер образуемого земельного участка:	**:ЗУ5.12**	Площадь образуемого земельного участка, м^2:	156

Точка, №	X	Y	Точка, №	X	Y
1	981646,82	3574707,97	4	981649,85	3574696,12
2	981634,49	3574704,83	1	981646,82	3574707,97
3	981637,29	3574693,12			

2. Перечень координат характерных точек устанавливаемых красных линий:

Красная линия		**КЛ-1**	Протяженность, м.п.:		**22**
Точка, №	X	Y	Точка, №	X	Y
1	981975.15	3574314.42	2	981996.23	3574320.03
Красная линия		**КЛ-2**	Протяженность, м.п.:		**22**
Точка, №	X	Y	Точка, №	X	Y
1	981992.18	3574525.27	3	981985.70	3574551.65
2	981990.18	3574532.77	4	981963.06	3574647.96

3. Перечень координат характерных точек границ вновь образуемых территорий общего пользования:

Граница вновь образуемой территории общего пользования		**ТОП-1**	Протяженность, м.п.:		**319**
Точка, №	X	Y	Точка, №	X	Y
1	981885.59	3574329.83	18	981901.15	3574426.76
2	981885.67	3574329.85	19	981895.15	3574425.53
3	981879.3	3574355.98	20	981891.27	3574424.76
4	981877.89	3574361.89	21	981872.5	3574420.29
5	981874.06	3574378.34	22	981871.91	3574422.57
6	981870.61	3574393.46	23	981867.34	3574421.27
7	981870.81	3574400.59	24	981867.75	3574419.65
8	981871.81	3574403.4	25	981861.8	3574418.02
9	981874.91	3574407.22	26	981864.49	3574405.83
10	981877.77	3574409.81	27	981861.68	3574398.86
11	981885.25	3574414.2	28	981868.93	3574368.02
12	981888.48	3574415.29	29	981870.77	3574359.58
13	981926.35	3574424.41	30	981871.95	3574347.84
14	981932.31	3574426.1	31	981873.39	3574335.63
15	981931.44	3574429.54	32	981871.76	3574329.28
16	981930.41	3574433.66	33	981869.91	3574325.47
17	981907.15	3574427.94			
Граница вновь образуемой территории общего пользования		**ТОП-2**	Протяженность, м.п.:		**434**
Точка, №	X	Y	Точка, №	X	Y
1	981963.06	3574647.96	17	981816.83	3574607.39
2	981949.75	3574645.34	18	981803.19	3574604.06
3	981918.41	3574638.64	19	981765.21	3574594.8
4	981899.64	3574636.13	20	981764.99	3574595.69
5	981896.96	3574635.56	21	981761.93	3574608.19
6	981894.63	3574634.84	22	981761.85	3574608.56
7	981892.08	3574633.35	23	981764.57	3574609.34
8	981890.94	3574632.16	24	981769.66	3574610.33

9	981890.03	3574630.88	25	981776.02	3574611.99
10	981889.51	3574629.78	26	981784.57	3574608.35
11	981889.11	3574628.6	27	981877.46	3574631.25
12	981888.86	3574626.35	28	981882.08	3574640.5
13	981888.96	3574625.3	29	981896.86	3574644.26
14	981889.02	3574624.99	30	981899.09	3574644.82
15	981887.93	3574624.72	31	981929.32	3574648.62
16	981839.76	3574612.98	32	981961.11	3574656.17
Граница вновь образуемой территории общего пользования		**ТОП-3**	Протяженность, м.п.:		**360**
Точка, №	X	Y	Точка, №	X	Y
1	981696.99	3574928.29	15	981741.95	3574763.97
2	981713.14	3574861.56	16	981744.48	3574764.22
3	981714.97	3574854	17	981750.23	3574765.73
4	981717.98	3574841.57	18	981749.71	3574767.68
5	981724.81	3574843.39	19	981747.41	3574776.2
6	981725.25	3574841.73	20	981746.12	3574775.96
7	981729.98	3574823.41	21	981731.38	3574831.47
8	981732.05	3574815.86	22	981729.96	3574836.72
9	981730.16	3574812.62	23	981727.79	3574846.42
10	981729.03	3574809.37	24	981727.08	3574850.19
11	981731.02	3574802.9	25	981710.06	3574920.34
12	981737.7	3574778.07	26	981712.19	3574925.3
13	981738.13	3574776.88	27	981710.71	3574931.51
14	981738.49	3574775.68			
Граница вновь образуемой территории общего пользования		**ТОП-4**	Протяженность, м.п.:		**439**
Точка, №	X	Y	Точка, №	X	Y
1	981581.69	3574900.32	10	981632.05	3574714.69
2	981598.51	3574834.69	11	981618.78	3574767
3	981601.71	3574807.28	12	981615.29	3574780.33
4	981602.62	3574803.57	13	981614.91	3574797.48
5	981602.98	3574802.08	14	981614.01	3574802.69
6	981606.43	3574789.82	15	981611.4	3574817.99
7	981631.89	3574689.63	16	981609.43	3574825.48
8	981637.29	3574693.12	17	981590.03	3574902.91
9	981634.49	3574704.83			
Граница вновь образуемой территории общего пользования		**ТОП-5**	Протяженность, м.п.:		**676**
Точка, №	X	Y	Точка, №	X	Y
1	981492.57	3574403.77	15	981712.76	3574445.42
2	981512.14	3574408.24	16	981738.03	3574452.06
3	981523.33	3574409.79	17	981788.4	3574464.99
4	981546.77	3574415.53	18	981810.28	3574469.93
5	981547.92	3574410.9	19	981814.43	3574470.95
6	981552.03	3574408.5	20	981816.18	3574463.9
7	981593.04	3574419.9	21	981806.89	3574461.45

8	981597.64	3574421.14	22	981661.22	3574423.13
9	981606.27	3574423.5	23	981632.94	3574415.7
10	981611.52	3574424.86	24	981555.66	3574395.37
11	981631.5	3574425.6	25	981541.95	3574402.23
12	981643.47	3574428.71	26	981536.74	3574404.84
13	981649.13	3574430.24	27	981495.43	3574394.73
14	981684.44	3574438.64			

4. Перечень координат характерных точек границ зон действия публичных сервитутов:

Граница зоны действия публичного сервитута:		**ЧЗУ2.3**	Площадь, м2:		**879**
Точка, №	X	Y	Точка, №	X	Y
1	981904.74	3574520.42	14	981987.6	3574524.2
2	981906.92	3574520.92	15	981992.18	3574525.27
3	981909.96	3574517.86	16	981990.18	3574532.77
4	981911.47	3574511.05	17	981985.77	3574531.72
5	981908.7	3574510.35	18	981969.94	3574527.95
6	981909.98	3574504.91	19	981967.88	3574527.47
7	981911.38	3574505.28	20	981922.3	3574515.8
8	981914.6	3574506.05	21	981919.43	3574516.6
9	981914.34	3574507.02	22	981916.96	3574518.62
10	981915.16	3574507.21	23	981915.79	3574523.41
11	981963.08	3574518.46	24	981914.46	3574529.45
12	981964.35	3574513.91	25	981903.29	3574526.89
13	981985.72	3574518.17	1	981904.74	3574520.42
Граница зоны действия публичного сервитута:		**ЧЗУ2.7**	Площадь, м2:		**382**
Точка, №	X	Y	Точка, №	X	Y
1	981903.29	3574526.89	5	981849.58	3574507.57
2	981890.15	3574523.87	6	981860.79	3574510.18
3	981858.91	3574516.58	7	981904.74	3574520.42
4	981846.59	3574513.7	1	981903.29	3574526.89

Проект межевания микрорайона 23 в г. Сургуте
Чертеж межевания территории (основная часть), М 1:1000

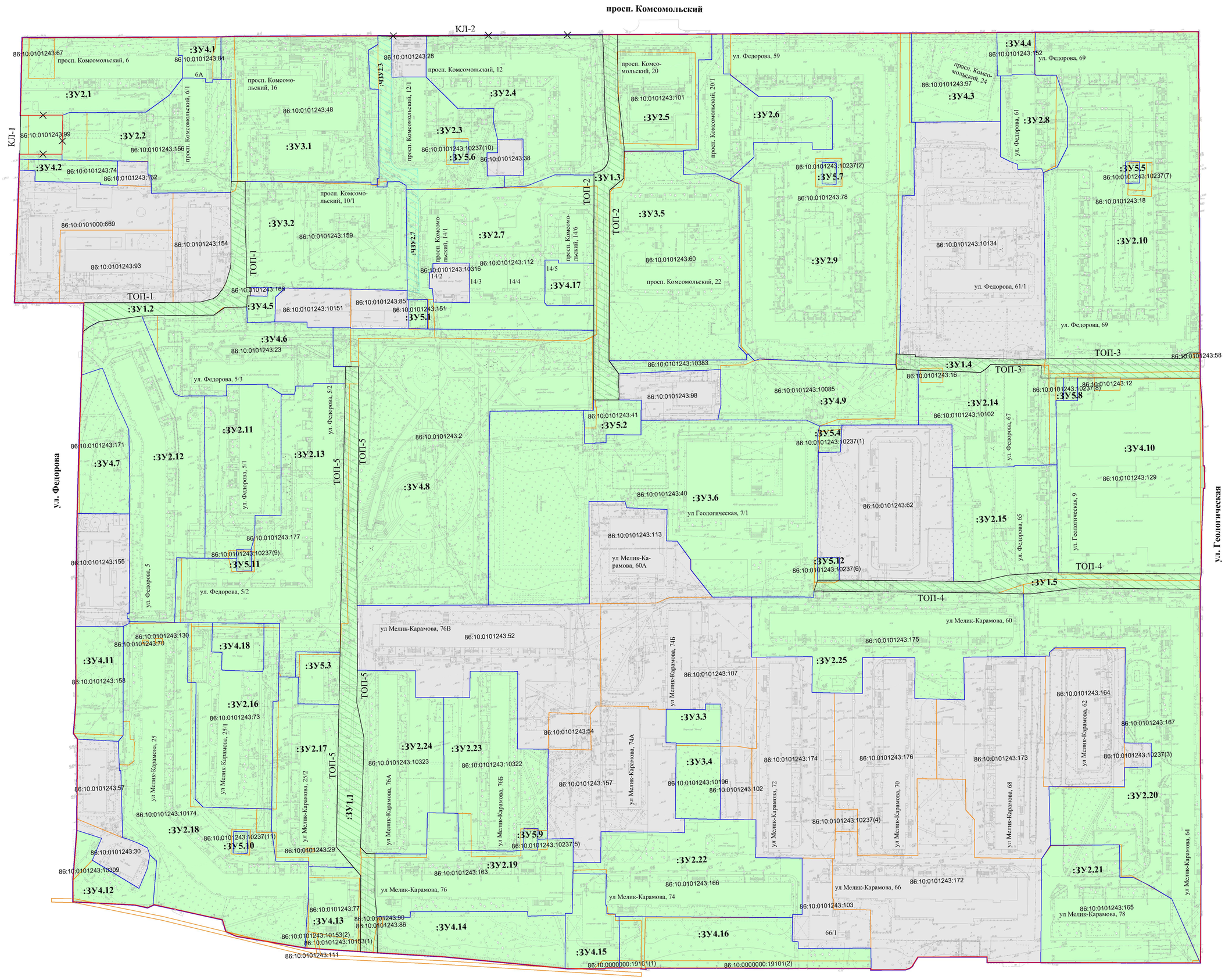

Условные обозначения:

Сущ.	Проект		Сущ.	Проект	
		ГРАНИЦЫ		:ЗУ1.1	Условные номера образуемых земельных участков
		Границы существующих элементов планировочной структуры		:ЧЗУ2.3	Условные номера публичных сервитутов
		Границы существующих земельных участков		КЛ-1	Маркировочное обозначение красных линий, устанавливаемых (изменяемых) проектом межевания
		Зон действия публичных сервитутов		ТОП-1	Маркировочное обозначение границ образуемых территорий общего пользования
		Границы образуемых земельных участков			
		ЛИНИИ ГРАДОСТРОИТЕЛЬНОГО РЕГУЛИРОВАНИЯ			
		Красные линии, утвержденные в составе проекта планировки			
		Границы территорий общего пользования, предлагаемые к установлению			
		Красные линии, предлагаемые к отмене			
		ЗЕМЕЛЬНЫЕ УЧАСТКИ			
		Сохраняемые			
		Образуемые			
		Образуемые земельные участки, которые будут отнесены к территориям общего пользования			

Взам. инв. №	Подп. и дата	Инв. № подл.

Изм.	Кол.уч.	Лист	№док.	Подпись	Дата	30-2017-ППМТ		
						Проект межевания микрорайона 23 в г. Сургуте		
Выполнил		Скворцова Ж.А.			06.18	Проект межевания территории	Стадия / Лист: 1	Листов
Нач. отдела		Секизова Т.Н.			06.18	Чертеж межевания территории (основная часть), М 1:1000	ООО "Управляющая компания "ДонГИС"	