

**ПАСПОРТ**  
**благоустройства общественной территории**  
 по состоянию на 19.06.23г.

**1. Общие сведения о территории благоустройства**

| № п/п | Наименование показателя  | Значение показателя  |
|-------|--|--|
| 1.1   | Вид территории*  | Сквер «Мемориал Славы»   |
| 1.2   | Адрес местонахождения территории   | г.Сургут, ул. Гагарина   |
| 1.3   | Кадастровый номер земельного участка (дворовой территории)   | 86:10:0101019:104  |
| 1.4   | Здания, строения, сооружения, объекты жилищного фонда, расположенные в пределах территории         | Газовая установка «Вечный огонь», каменная часовня, танк, стела, памятные плиты, бюсты героев Советского Союза |
| 1.5   | Общая площадь территории, кв. м  | 21 194   |
| 1.6   | Оценка уровня благоустроенности территории (благоустроенная/ не благоустроенная) **                | Благоустроенная / требуется реконструкция  |
| 1.7   | Численность населения, имеющего удобный пешеходный доступ к основным площадкам территории, чел.*** |  |

\* - парк, сквер, центральная улица, площадь, набережная и т.д.

\*\* - благоустроенной считается территория, обеспеченная твердым покрытием, позволяющим комфортное передвижение по основным пешеходным коммуникациям в любое время года и в любую погоду, освещением, игровым оборудованием для детей возрастом до пяти лет и набором урн, скамеек, озеленением, оборудованными площадками для сбора твердых коммунальных отходов.

\*\*\* - под удобным пешеходным доступом понимается возможность для пользователя площадки пройти до нее по оборудованному твердым покрытием и освещенному маршруту в течение не более чем пяти минут.

**2. Характеристика благоустройства**

| № п/п | Наименование показателя                           | Ед. изм. | Значение показателя | Примечание |
|-------|---|----------|---------------------|------------|
| 1     | 2   | 3        | 4                   | 5          |
| 2.1   | Требует ремонта дорожное покрытие проезжих частей | да/нет   |                     |            |

|     |  |        |    |  |
|-----|--|--------|----|--|
| 2.2 | Требуется ремонт дорожное покрытие пешеходных дорожек, тротуаров                 | да/нет |    |  |
| 2.3 | Наличие достаточного освещения территорий  | да/нет |    |  |
| 2.4 | Наличие площадок (детских, спортивных, для отдыха и т.д.)                        |        |    |  |
|     | - количество   | ед.    | 0  |  |
|     | - площадь  | кв. м  | -  |  |
| 2.5 | Наличие оборудованной контейнерной площадки (выделенная)                         | ед.    | 0  |  |
| 2.6 | Достаточность озеленения (газонов, кустарников, деревьев, цветочного оформления) | да/нет |    |  |
| 2.7 | Наличие достаточного количества малых архитектурных форм                         | да/нет |    |  |
|     | - скамьи   | ед.    | 66 |  |
|     | - урны   | ед.    | 49 |  |
|     | - клумба   | ед.    | 1  |  |
|     | - стелла   | ед.    |    |  |
|     | - памятная плита   | ед.    | 16 |  |
|     | - мраморный камень с плитой  | ед.    | 2  |  |
|     | - бюсты  | ед.    | 3  |  |
|     | - газовая установка  | ед.    | 1  |  |
|     | - танк   |        | 1  |  |
|     | - пушка  | ед.    | 1  |  |
|     | - топиарные фигуры   | ед.    | 14 |  |
| 2.8 | Необходимо установить:   |        |    | Количество определится при разработке ПСД на реконструкцию |
|     | - игровое оборудование   | ед.    | 0  |  |
|     | - спортивное оборудование  | ед.    | 0  |  |
|     | - светильники  | ед.    | 0  |  |
|     | - скамьи   | ед.    | 0  |  |

|      |  |        |    |  |
|------|--|--------|----|--|
|      | - урны   | ед.    | 0  |  |
| 2.9  | Характеристика освещения:  | ед.    |    |  |
|      | - количество   | ед.    |    |  |
|      | - достаточность  | да/нет |    |  |
|      | - светильник   | ед.    | 32 |  |
|      | - опора алюминиевая SAL  | ед.    | 32 |  |
|      | - информационная табличка из латуни  | ед.    | 1  |  |
|      | - корпус металлический   | ед.    |    |  |
|      | - светильник ROSA  | ед.    | 60 |  |
|      | - опора ROSA   | ед.    | 65 |  |
|      | - оголовок ROSA  | ед.    | 10 |  |
| 2.10 | Наличие приспособлений для маломобильных групп населения (опорных поручней, специального оборудования на детских и спортивных площадках; спусков, пандусов для обеспечения беспрепятственного перемещения) | да/нет |    |  |


**Приложение:**

Схема земельного участка территории с указанием ее размеров и границ, размещением объектов благоустройства на 1 л.

Дата проведения инвентаризации: «19» 06 2023г.


**Ф.И.О., должности и подписи членов комиссии:**

И.О. директора департамента городского хозяйства Администрации города




В.Б. Адушкин

Начальник отдела по охране окружающей среды, природопользованию и благоустройству городских территорий департамента городского хозяйства Администрации города



А.М. Гапеев

Ведущий инженер отдела паркового хозяйства и озеленения МКУ «ЛПХ»



А.А. Аминова


Член Регионального отделения  
Общероссийского общественного  
движения «Народный фронт «За Россию»  
в ХМАО - Югре, координатор Центра  
мониторинга благоустройства городской  
среды»



---

Р.Р. Юсупов

Представители общественной  
организации «Старожилы Сургута»

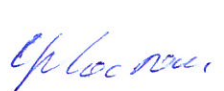


---

Н.П. Девяткова

Г.В. Дубровина

Руководитель группы информационного  
обеспечения общественной организации  
«Работающая молодежь города Сургута»




---

Н.С. Шостак


О.В. Заяц

Заместитель директора МКУ «ЛПХ»



---

Начальник производственно-технического  
отдела МКУ «ЛПХ»

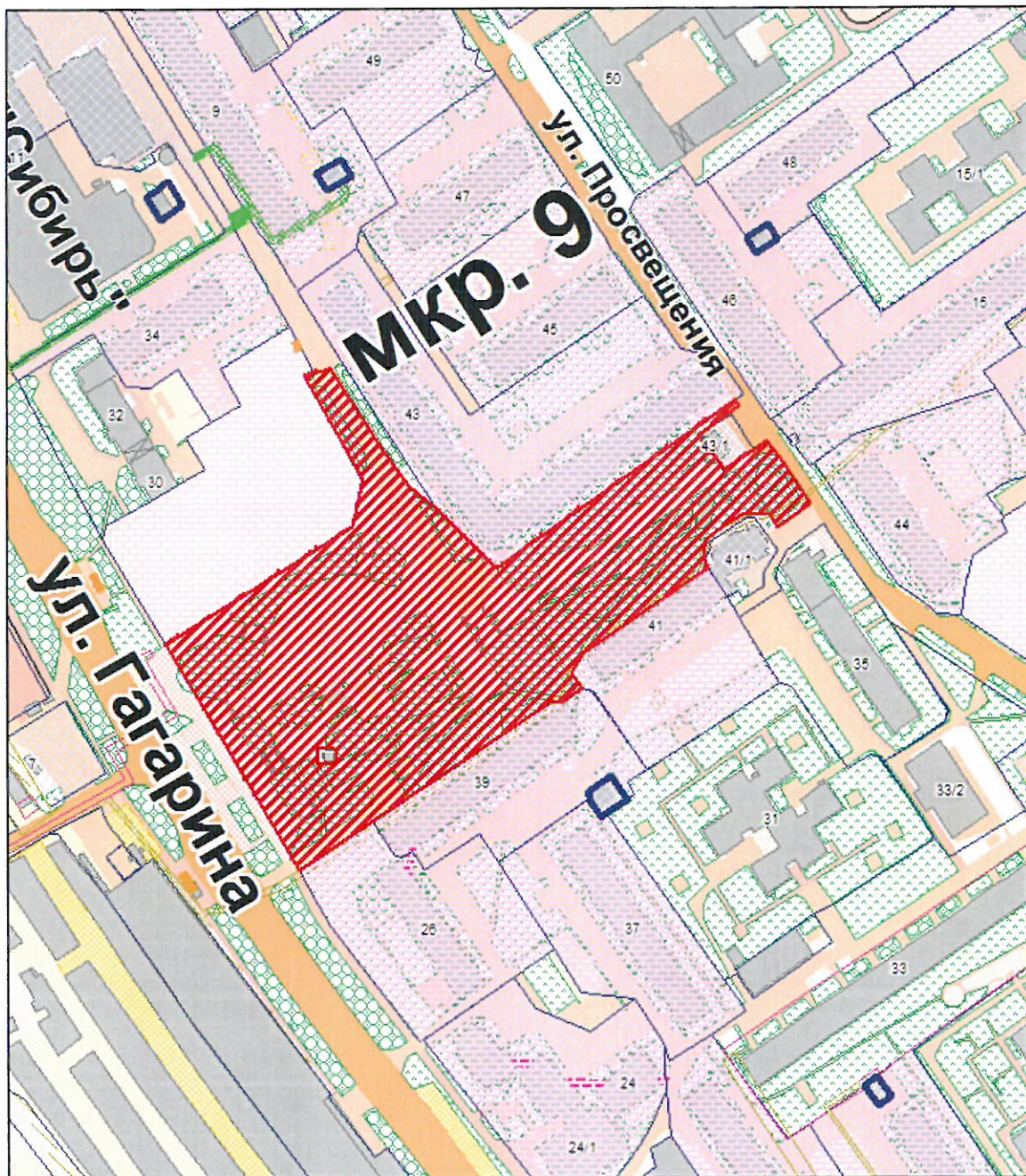



---

Н.С. Овчинникова



Схема расположения земельного участка под сквер "Мемориал Славы",  
расположенного в микрорайоне № 9-10, в г. Сургуте, общей площадью 21 194 кв.м.



 - границы земельного участка