

ПАСПОРТ
благоустройства общественной территории
 по состоянию на 10.06.2024

1. Общие сведения о территории благоустройства

№ п/п	Наименование показателя	Значение показателя
1.1	Вид территории*	<i>Земельный участок под обустройство парковой зоны</i>
1.2	Адрес местонахождения территории	<i>г.Сургут, микрорайон 20А</i>
1.3	Кадастровый номер земельного участка (дворовой территории)	<i>86:10:0101125:16</i>
1.4	Здания, строения, сооружения, объекты жилищного фонда, расположенные в пределах территории	
1.5	Общая площадь территории, кв. м	<i>4 648</i>
1.6	Оценка уровня благоустроенности территории (благоустроенная/ не благоустроенная) **	<i>Не благоустроен (Требуется разработка проектно-сметной документации и строительство объекта)</i>
1.7	Численность населения, имеющего удобный пешеходный доступ к основным площадкам территории, чел.***	

* - парк, сквер, центральная улица, площадь, набережная и т.д.

** - благоустроенной считается территория, обеспеченная твердым покрытием, позволяющим комфортное передвижение по основным пешеходным коммуникациям в любое время года и в любую погоду, освещением, игровым оборудованием для детей возрастом до пяти лет и набором урн, скамеек, озеленением, оборудованными площадками для сбора твердых коммунальных отходов.

*** - под удобным пешеходным доступом понимается возможность для пользователя площадки пройти до нее по оборудованному твердым покрытием и освещенному маршруту в течение не более чем пяти минут.

2. Характеристика благоустройства

№ п/п	Наименование показателя	Ед. изм.	Значение показателя	Примечание
1	2	3	4	5
2.1	Требуется ремонт дорожного покрытия проезжих частей	да/нет		

2.2	Требует ремонта дорожное покрытие пешеходных дорожек, тротуаров	да/нет		
2.3	Наличие достаточного освещения территорий	да/нет		
2.4	Наличие площадок (детских, спортивных, для отдыха и т.д.)			
	- количество	ед.		
	- площадь	кв. м		
2.5	Наличие оборудованной контейнерной площадки (выделенная)	ед.		
2.6	Достаточность озеленения (газонов, кустарников, деревьев, цветочного оформления)	да/нет		
2.7	Наличие достаточного количества малых архитектурных форм	да/нет		
2.8	Необходимо установить:			
	- игровое оборудование	ед.		
	- спортивное оборудование	ед.		
	- светильники	ед.		
	- скамьи	ед.		
	- урны	ед.		
2.9	Характеристика освещения:			
	- количество	ед.		
	- достаточность	да/нет		
2.10	Наличие приспособлений для маломобильных групп населения (опорных поручней, специального оборудования на детских и спортивных площадках; спусков, пандусов для обеспечения беспрепятственного	да/нет		

	перемещения)			
--	--------------	--	--	--

Приложение:

Схема земельного участка территории с указанием ее размеров и границ, размещением объектов благоустройства на 1 л.

Дата проведения инвентаризации: «10» 06 2024г.

Ф.И.О., должности и подписи членов комиссии:

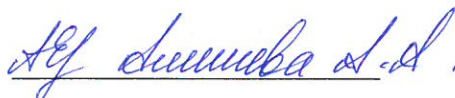
Заместитель директора департамента городского хозяйства Администрации города



Главный специалист отдела по охране окружающей среды, природопользованию и благоустройству городских территорий департамента городского хозяйства Администрации города



Ведущий инженер отдела паркового хозяйства и озеленению МКУ «ЛПХ»



Председатель городской общественной организации общество «Старожилы Сургута»



В.В. Пономарева

Председатель Сургутского отделения Межрегиональной общественной организации «Работающая молодежь города Сургута»



Н.С. Шостак

Заместитель директора МКУ «ЛПХ»



О.В. Заяц

Начальник ПТО МКУ «ЛПХ»




Н.С. Овчинникова

Заместитель председателя городской общественной организации общество «Старожилы Сургута»



Т.Г. Кашина

Специалист группы информационного обеспечения Сургутского отделения Межрегиональной общественной организации «Работающая молодежь Сибири»



И.А. Бабошко

Начальник отдела паркового хозяйства и
Озеленения МКУ «ЛПХ»



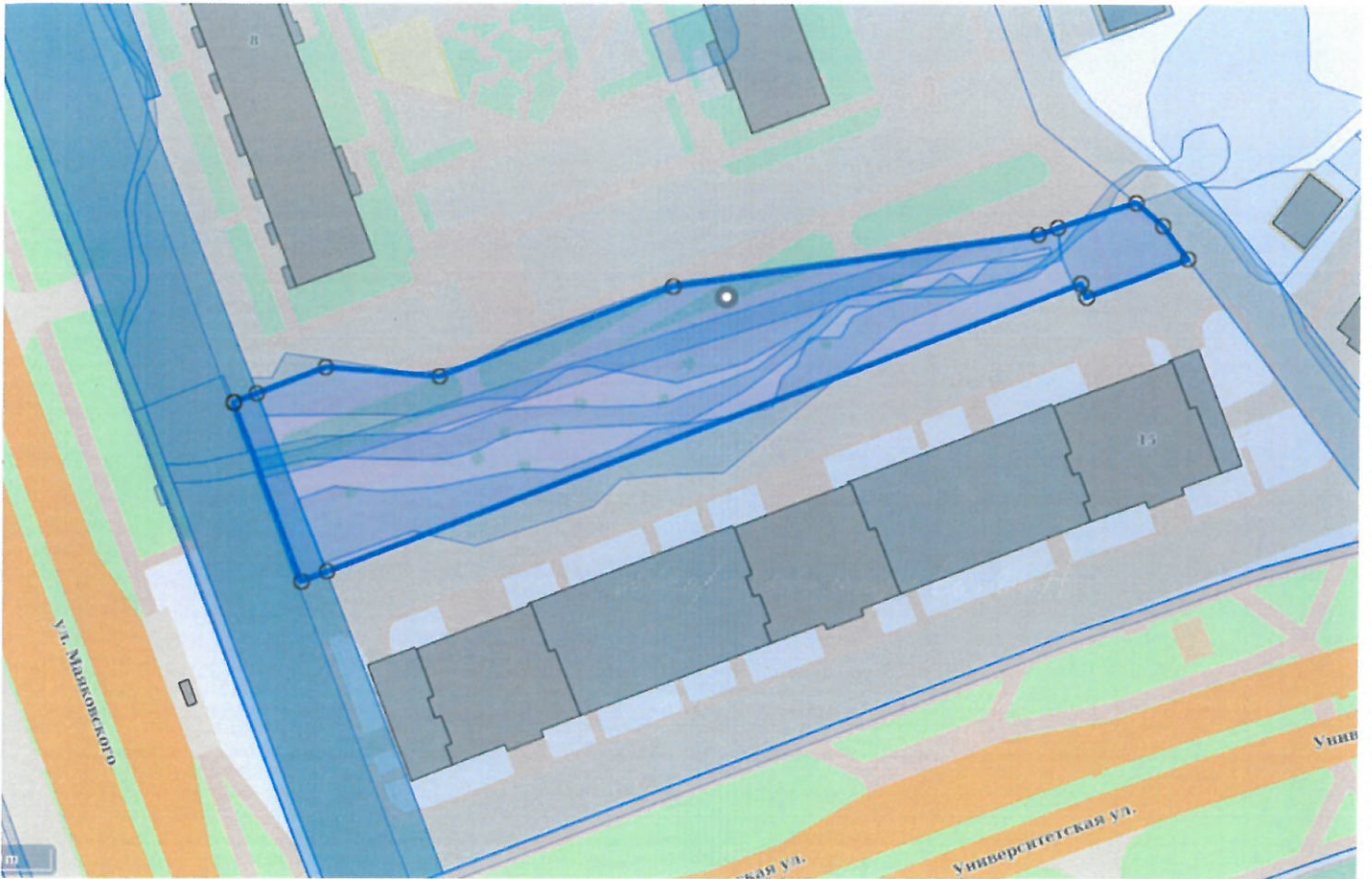
И.Б. Гусева

Ведущий инженер ПТО МКУ «ЛПХ»



И.В. Горностаева

Схема расположения земельного участка под обустройство парковой зоны, расположенный в микрорайоне 20А, в г. Сургуте, общей площадью 4 648 кв.м.



- граница земельного участка

